



Città di Ciriè

Regione Piemonte - Provincia di Torino

Nuovo PRG

Laboratoriomobile

COPIA CONFORME

dell'**Allegato n. 30** alla Deliberazione del Consiglio Comunale n. 11 del **04/04/2012**
IL RESPONSABILE DEL SERVIZIO URBANISTICA
ing. Alberto Siletto

Firma autografa sostituita dall'indicazione a stampa del nominativo del responsabile,
ai sensi dell'art. 3 comma 2 del D.Lgs. 39 del 12.02.1993.

Progetto Definitivo

Art. 15, comma 7, Lur 56/1977 e smi

Novembre 2011

Progettista

Prof. Arch. Carlo Alberto Barbieri

con

Arch. Carolina Giaimo

Consulenti

Prof. Graziella Fornengo

Aspetti socio-economici e scenari di sviluppo locale

Arch. Guido Laganà

Progetto urbano, tessuti storici e beni culturali ed ambientali

Dott. Geol. Renata De Vecchi Pellati

Analisi geologico-tecnica

Arch. Paesagg. Ennio Matassi

Valutazione Ambientale Strategica

Arch. Cristiano Picco

Indirizzi progettuali per la trasformazione urbana

Sindaco

Francesco Brizio

Assessore all'Urbanistica

Luca Capasso

Segretario comunale

Dott. Maurizio Ferro Bosone

Responsabile del procedimento

Ing. Alberto Siletto

Servizio Urbanistica e

Ufficio Territorio ed Edilizia privata

Ing. Alberto Siletto

Arch. Isabella Farina

Geom. Paola Magnetti

Servizio Ambiente

Dott. Piero Bergamasco

G1, Guida progettuale per gli interventi nella Città storica e nella Città consolidata

3.4.2. Documentazione di alcuni tipi edilizi appartenenti ai tessuti TC 1 e TC 2 della Città consolidata.

ANNO	N. SCHEDA	LUOGO	INTERVENTO	PIANI	Tessuto
1928	1	via Vittorio Veneto angolo via Guglielmo Remmert	Tettoia in legno		
1929	2	via Piave angolo via da denominarsi (Regione Parco)	Palazzina	2	TC2
1930	3	via Guglielmo Remmert 33c (Regione Parco)	Palazzina	1	TC2
1933	4	Corso Re Umberto I (Regione Parco)	Palazzina	3	TC2
1935	5	via Dante angolo via Remmert	Palazzina	3	TC2
1939	6	strada Colle di San Giovanni 56 (Regione Tiro)	Casa colonica	1	TC2
1947	7	regione Albereto	Casa colonica con tettoia	2	TC2
1947	8	stradale Robassomero	Casa economica	1	TC2
1947	9	Via Vittorio Veneto angolo via Cesare Battisti	Palazzina	3	TC2
1947	10	Strada dei Trireri	Ampliamento fabbricato rurale	2	TC2
1947	11	Regione Albereto	Tettoia	1	TC2
1947	12	Frazione Devesi	Ampliamento capannone	1	
1947	13	Provinciale Torino-Lanzo	Sala da ballo	1	
1947	14	strada del Campo Militare - fraz. San Carlo	Casa colonica (2 vani e fienile)	2	TC2
1948	15	via Remmert angolo via Dante16	Fabbricato uso officina	1	TC2
1948	16	strada del Robaronzino	Casa colonica (2 vani, stalla, tettoia)	2	TC2
1948	17	Via Guglielmo Remmert - strada provinciale per Lanzo	Pensilina per la distribuzione di carburante	1	TC2
1948	18	Strada vicinale del Parco 1	Sopraelevazione abitazione	1 amp	TC2
1948	19	via Rosmini (via Conte Verde - piazza Doria)	Villa unifamiliare	1	TC2
1948	20	stradale provinciale Nole	Locale per riparazione cicli	1	TC2
1948	21	via Fiume	Casa economica	1	TC2
1949	22	Strada provinciale Torino-Lanzo	Stalla con tettoia	1	TC2
1949	23	Devesi - San Pietro	Palazzina	2	TC2
1949	24	Regione Bonina - strada Robassomero	Stalla con tettoia	1	TC2
1949	25	Frazione Devesi	Casa economica	1	TC2
1949	26	Frazione Devesi - borgata Sant'Anna 96	Casa economica	2	TC2
1949	27	Frazione Vastalla	Casa colonica	2	TC2
1949	28	Frazione Vastalla	Casa colonica	2	TC2
1949	29	Frazione Vastalla	Casa colonica	2	TC2
1949	30	Frazione Vastalla	Casa colonica	2	TC2
1949	31	Regione Ponte Castegna - strada del Battitore	Casa colonica	2	TC2
1949	32	Regione Ponte Castegna - strada del Battitore	Casa colonica	2	TC2
1949	33	Stradale di Nole	Casa colonica	2	TC2
1949	34	Borgata Rossignoli 75	Ampliamento abitazione		TC2
1949	35	Regione Sant'Anna	Casa colonica	2	TC2
1949	36	Frazione Florio	Casa colonica	2	TC2
1949	37	Via Paolo Braccini angolo piazzale San Rocco	Capannone industriale	1	TC2
1949	38	Regione Vigna	Abitazione	2	TC2
1949	39	Regione Gavarza	Casa rurale	2	TC2
1949	40	Via San -antino	Casa economica	1	TC2
1949	41	Via Lanzo 45bis	Casa economica	2	TC2
1949	42	Regione De Medici	Casa economica	2	TC2
1949	43	Strada Torino	Casa economica	2	TC2
1949	44	Frazione Colombari	Casa economica	2	TC2
1949	45	Frazione Ricardesco	Casa colonica	1	TC2
1949	46	Strada San Maurizio	Stalla con fienile	2	TC2
1949	47	Regione San Rocco	Casa Colonica	1	TC2
1949	48	Via Monte Grappa 27	Ampliamento per magazzino e autorimessa	1	TC2
1949	49	Regione Fontana	Casa colonica	1	TC2

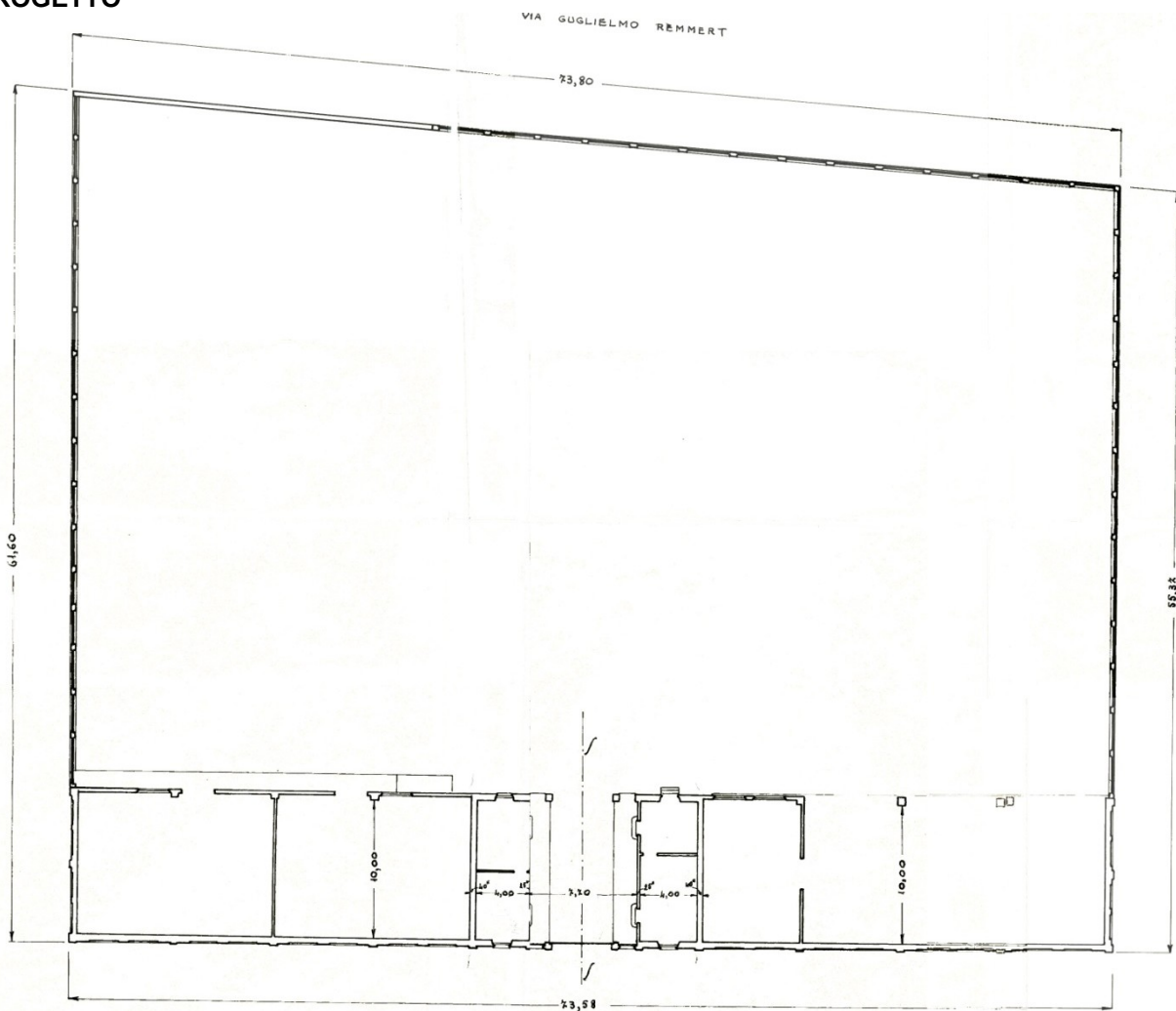
1949	50	Regione Vastalla	Casa colonica	2	TC2
1949	51	Stradale di Nole	Casa colonica	2	TC2
1949	52	Strada Cascinetto	Casa colonica	2	TC2
1949	53	Via Lanzo 78	Capannone	2	TC2
1949	54	Regione Blaune	Casa colonica	2	TC2
1949	55	Via Trieste angolo via Fiume	Laboratorio lattoniere	1	TC2
1950	56	strada provinciale Torino 46	Casa economica	2	TC2
1950	57	Regione Battandero	Fabbricato rurale	2+	TC2
1950	58	via Circonvallazione	Trasformazione tettoia in casa economica	2	TC2
1950	59	regione Battandero	Casa colonica	1	TC2
1950	60	Strada Lanzo 87	Casa economica	1	TC2
1950	61	Via Cesare Battisti angolo via Trieste	Casa economica	1	TC2
1950	62	Zona San Martino- Strada per Corio	Casa economica	2	TC2
1950	63	Borgata Cascinetto - Via Rossignoli	Casa economica	1	TC2
1951	64	regione Fontana	Casa economica	2	TC2
1951	65	regione Fontana	Tettoia - magazzino legname		TC2
1951	66	regione Battandero	Palazzina	2	TC2
1951	67	borgata Colombari	Casa colonica	2	TC2
1951	68	Frazione Rossignoli	Stalla con fienile	2	TC2
1951	69	Regione Fontana	Casa economica	1	TC2
1951	70	Regione Fontana	Casa economica	2	TC2
1951	71	Regione Colombari - Bonina	Casa economica	2	TC2
1952	72	via Trieste angolo via Parco	Palazzina	2	TC2
1952	73	strada comunale del Battirore angolo strada Lanzo	Capannone - manifattura e magazzini		TC2
1952	74	fraz. Volpi	Casa colonica	2	TC2
1952	75	Strada provinciale di Lanzo	Locale Industriale	1	TC2
1953	76	via Vittorio Emanuele II 17	Demolizione e ricostruzione fabbricato	3	TC2
1953	77	via Lanzo 46	Palazzina	3	TC2
1953	78	strada Parco	Casa economica	1	TC2
1953	79	Strada Battitore	Casa economica	2	TC2
1953	80	Strada Provinciale Torino	Casa economica	2	TC2
1953	81	Srada Battitore Grosso	Casa economica	1	TC2
1954	82	strada provinciale Nole	Casa economica	2	TC2
1954	83	strada comunale San Giovanni	Palazzina	2	TC2
1954	84	via Dante angolo via Remmert angolo via Vittorio Veneto	Condominio	8	TC1
1954	85	via Trieste angolo via Dante	Villetta unifamiliare (n.2)	1	TC2
1954	86	Devesi - Borgata Marsaglia	Casa economica	1	TC2
1954	87	Via Trento angolo via Cesare Battisti	Villa unifamiliare	2	TC2
1954	88	Via Guglielmo Remmert	Villa unifamiliare	2	TC2
1955	89	via Vittorio Veneto angolo corso Martiri della Libertà	Condominio	4	TC1
1955	90	strada vicinale delle Biaune	Casa economica	1	TC2
1955	91	strada Lanzo	Villetta unifamiliare (n.10)	1	TC2
1955	92	via Dante angolo via Roma	Palazzina	2	TC2
1955	93	Devesi	Casa economica	1	TC2
1955	94	Via Guglielmo Remmert	Casa economica	1	TC2
1955	95	Via Robaronzino	Casa economica	1	TC2
1956	96	via Vittorio Veneto	Condominio	5	TC1
1956	97	regione Ponte Castegna	Casa economica	1	TC2
1956	98	via Vittorio Emanuele 150	Ricostruzione e ampliamento Albergo	4	TC1
1957	99	via Monte Grappa	Palazzina	3	TC2
1957	100	corso Martiri della Libertà	Condominio con ristorante	5	TC1

1957	101	via Monte Grappa	Casa economica	1	TC2
1957	102	Devesi - San Pietro	Palazzina	1	TC2
1958	103	via Vittorio Veneto	Condominio	4	TC1
1958	104	via Monte Grappa	Casa economica	2	TC2
1958	105	via Trieste	Casa popolare - INA Casa	3	TC2
1958	106	strada vicinale della Biauna	Casa colonica	2	TC2
1958	107	Devesi - Borgo San Pietro	Casa economica	1	TC2
1959	108	via Vittorio Veneto - corso Martiri della Libertà	Condominio	4	TC1
1959	109	Devesi - regione Gianolio - strada Ciriè	Casa colonica	1+	TC2
1959	110	via Lanzo	Casa colonica	2	TC2
1959	111	via San Carlo	Villetta	2	TC2
1959	112	via Torino 23	Casa colonica	2	TC2
1959	113	via Vittorio Veneto - via Cesare Battisti	Palazzina	3	TC2
1960	114	strada provinciale per Torino	Palazzina	3	TC2
1960	115	via Remmert	Condominio	4	TC1
1960	116	strada comunale di Robassomero	Casa economica	2	TC2
1960	117	via Vittorio Emanuele - via San Ciriaco	Condominio	4	TC1
1960	118	strada Battitore	Villetta	2	TC2
1960	119	strada San Giovanni	Casa economica	3	TC2
1960	120	via Remmert - via Cesare Battisti	Palazzina	2	TC2
1960	121	via Roma	Palazzina	3	TC2
1960	122	regione Albereto	Casa Colonica	2	TC2
1961	123	Via Braccini	Palazzina	2	TC2
1961	124	Via San Carlo	Palazzina	2	TC2
1961	125	Via Roma	Condominio	4	TC1
1961	126	Piazza Castello	Condominio	7	TC1
1961	127	Via Rosmini	Palazzina	3+	TC2
1962	128	Strada Ricardesco	Casa Colonica	1	TC2
1962	129	regione San Pietro	Palazzina	2	TC2
1962	130	Devesi - strada San Pietro - strada delle Spiene	Palazzina	2	TC2
1962	131	Via Camossetti	Palazzina	3	TC2
1962	132	Via Mazzini	Villetta	2	TC2
1963	133	strada Robassomero	Palazzina	2	TC2
1963	134	Via Trieste	Palazzina	2	TC2
1963	135	Via Trento - via Fiume	Condominio	4	TC1
1963	136	strada Torino	Condominio	4	TC1
1963	137	via Monte Soglio - via Bracchini	Condominio	5	TC1
1963	138	via Robassomero	Villetta	2	TC2
1965	139	via Cavour 8	Palazzina	3	TC2
1965	140	via Monte Soglio	Palazzina	3	TC2
1965	141	via Monte Soglio	basso fabbricato - garage	1	TC2
1965	142	strada Rossignoli - Devesi	Casa economica	2	TC2
1965	143	via Cesare Battisti	casa economica	2	TC2
1965	144	via Rosmini	Palazzina	2	TC2
1965	145	via Lanzo 110	palazzina	3	TC2
1965	146	corso Martiri della Libertà - via Piave	portici	1	TC2
1965	147	via perpendicolare tra strada prov Vigne e strada Lanzo	casa economica	2	TC2
1970	148	strada com San Giovanni	palazzina	2	TC2
1970	149	via San Ciriaco 17	negozio	1	TC2
1970	150	strada comunale di Robassomero	Casa economica	1	TC2
1970	151	strada nole	palazzina	3	TC2
1970	152	strada Domit	villetta	2	TC2
1970	153	strada San Pietro - Devesi	Palazzina	3	TC2

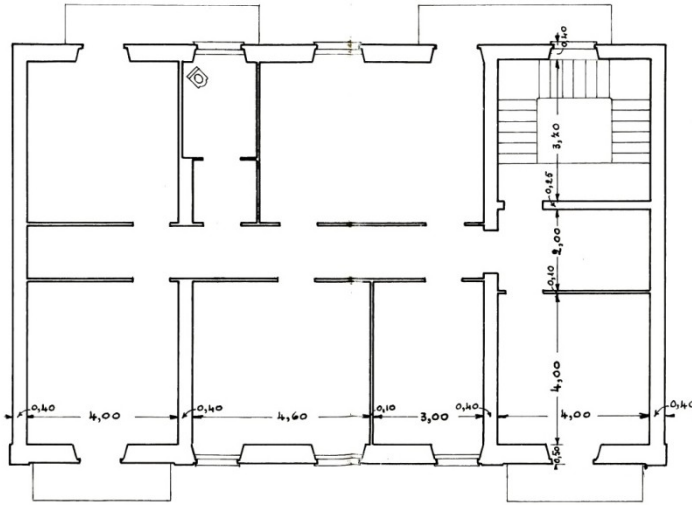
1970	154	strada San Maurizio	palazzina	2	TC2
1974	155	via Roma 81	ampliamento fabbricato ad uso commerciale	1	TC2
1974	156	borgata Barbetti 12	ristrutt. Casa colonica	2	TC2
1974	157	via Roma 17	ampliamento Albergo Roma	1	TC2
1974	158	strada San Maurizio	casa colonica	2	TC2
1974	159	via Vittorio Emanuele 150	Albergo Corona Grossa	5	TC1
1974	160	via Battitore - fraz Ricardesco	centro religioso sussidiario	1	TC2
1974	161	via Gen. Pietro Gazzera - strada San Maurizio	basso fabbricato - garage	1	
1986	162	via Robaronzino 10	ristrutt. Casa colonica	2	TC2
1991	163	regione Bertolone dei Prati 3	restauro e ampl. Casa colonica	2	TC2
1991	164	via Biaune 37 - 39	Portico	1	
1991	165	via Lanzo 158	costruzione tettoia aperta	1	
1994	166	corso Nazioni Unite 1 e 3	consorzio agrario	1	TC2
2000	167	via Parco 1	condominio Trento - formazione verande	4	TC1

Localizzazione intervento	Regione Parco Via Vittorio Veneto - via Guglielmo Remmert Foglio mappa V n.130 h
Anno	1928
Progettazione	Ing. Giovanni Defilippi
Committente	Rag. Severino Delgrosso
Tipo di intervento	Palazzina con annessa tettoia e muro di cinta
Indici edificatori	
- Superficie fondiaria	4303,3 mq
- Superficie coperta	735,8 mq tettoia – 189,4 mq abitazione
- Cubatura	962,2 mc
- Numero fabbricati	1+ tettoia
- Numero alloggi	1
- Numero vani	11
- Numero piani	2

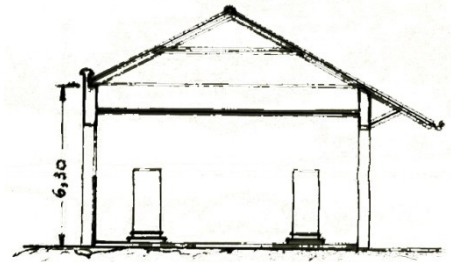
PROGETTO



Pianta piano terra

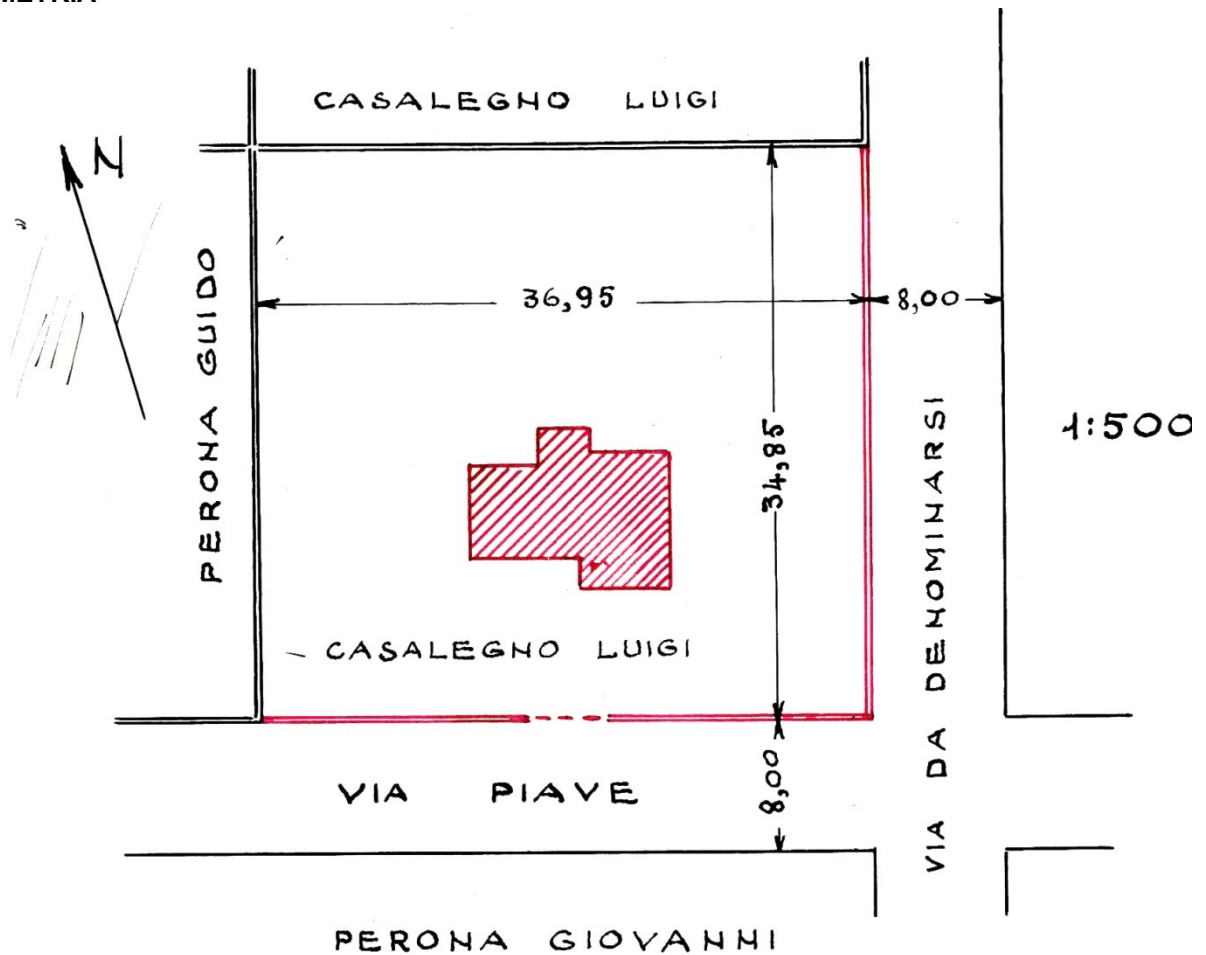


Pianta piano primo



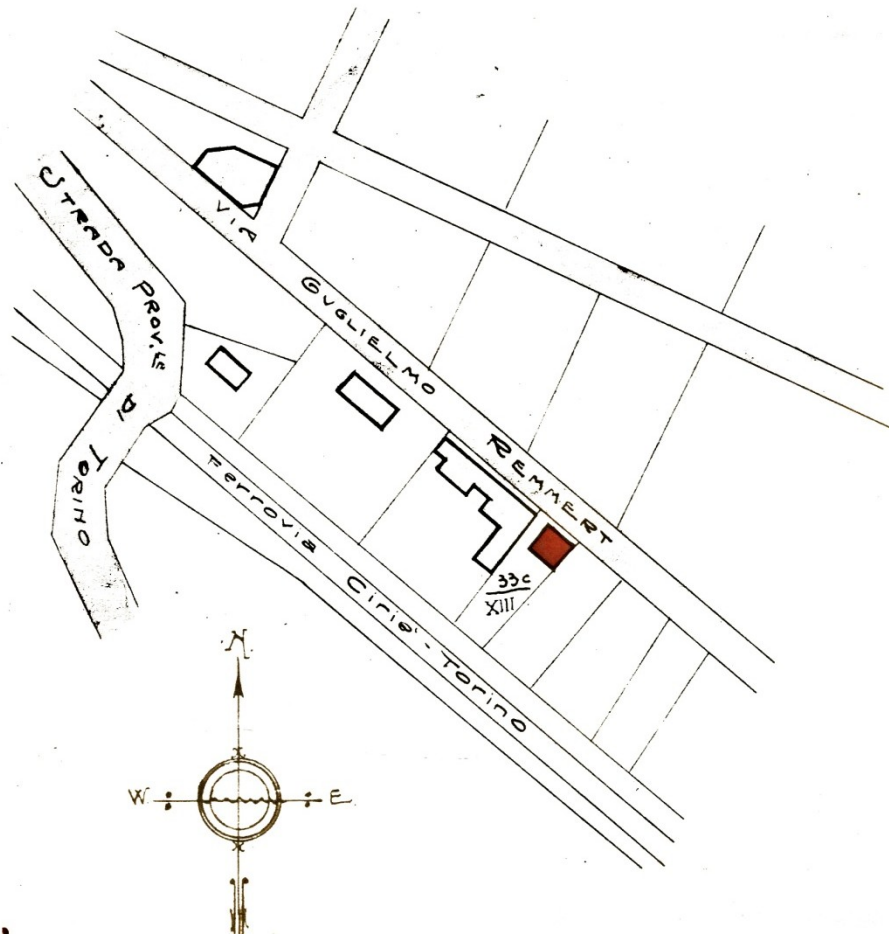
Sezione

PLANIMETRIA



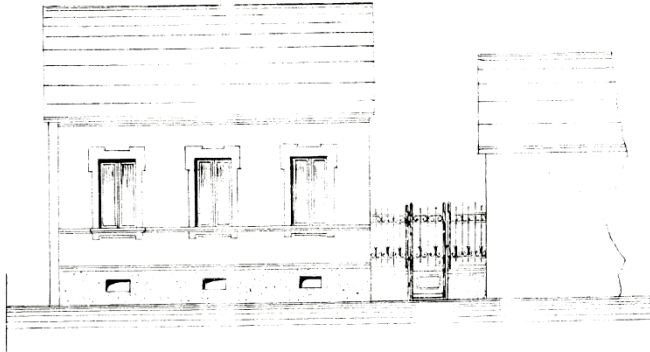
Localizzazione intervento	Regione Parco Via Piave – via da denominarsi
Anno	1929
Progettazione	Ing. Paolino Sapelli
Committente	Sig. Luigi Casalegno
Tipo di intervento	Palazzina
Indici edificatori	
- Superficie fondiaria	1287,7 mq
- Superficie coperta	107,9 mq
- Cubatura	847,5 mc
- Numero fabbricati	1
- Numero alloggi	1
- Numero vani	7
- Numero piani	2

PLANIMETRIA

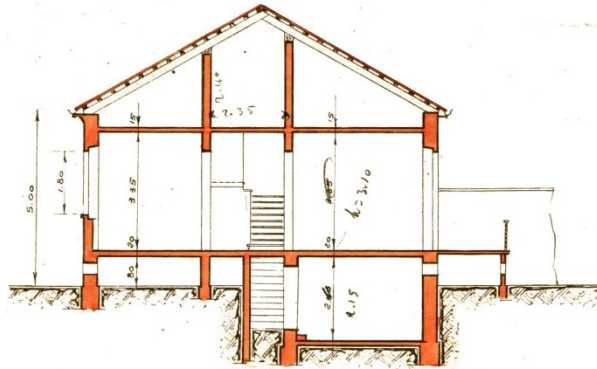


Localizzazione intervento	Via Guglielmo Remmert
Anno	1930
Progettazione	
Committente	
Tipo di intervento	Palazzina
Indici edificatori	
- Superficie fondiaria	389,4 mq
- Superficie coperta	97,35 mq
- Cubatura	486,75 mc
- Numero fabbricati	1
- Numero alloggi	1
- Numero vani	7
- Numero piani	1

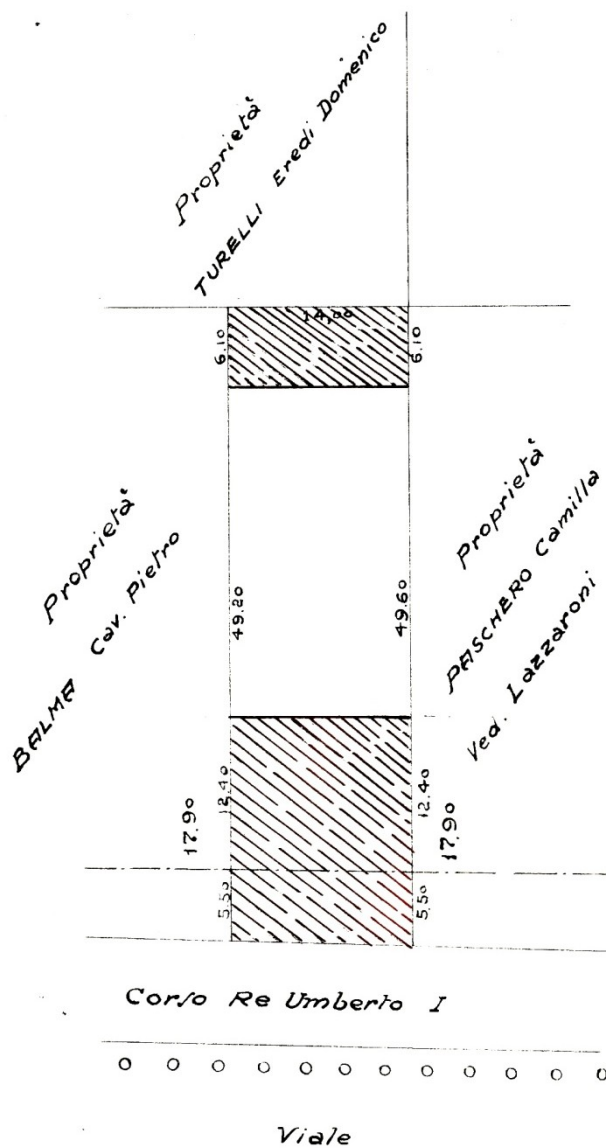
PROSPETTO



SEZIONE A-B



PLANIMETRIA

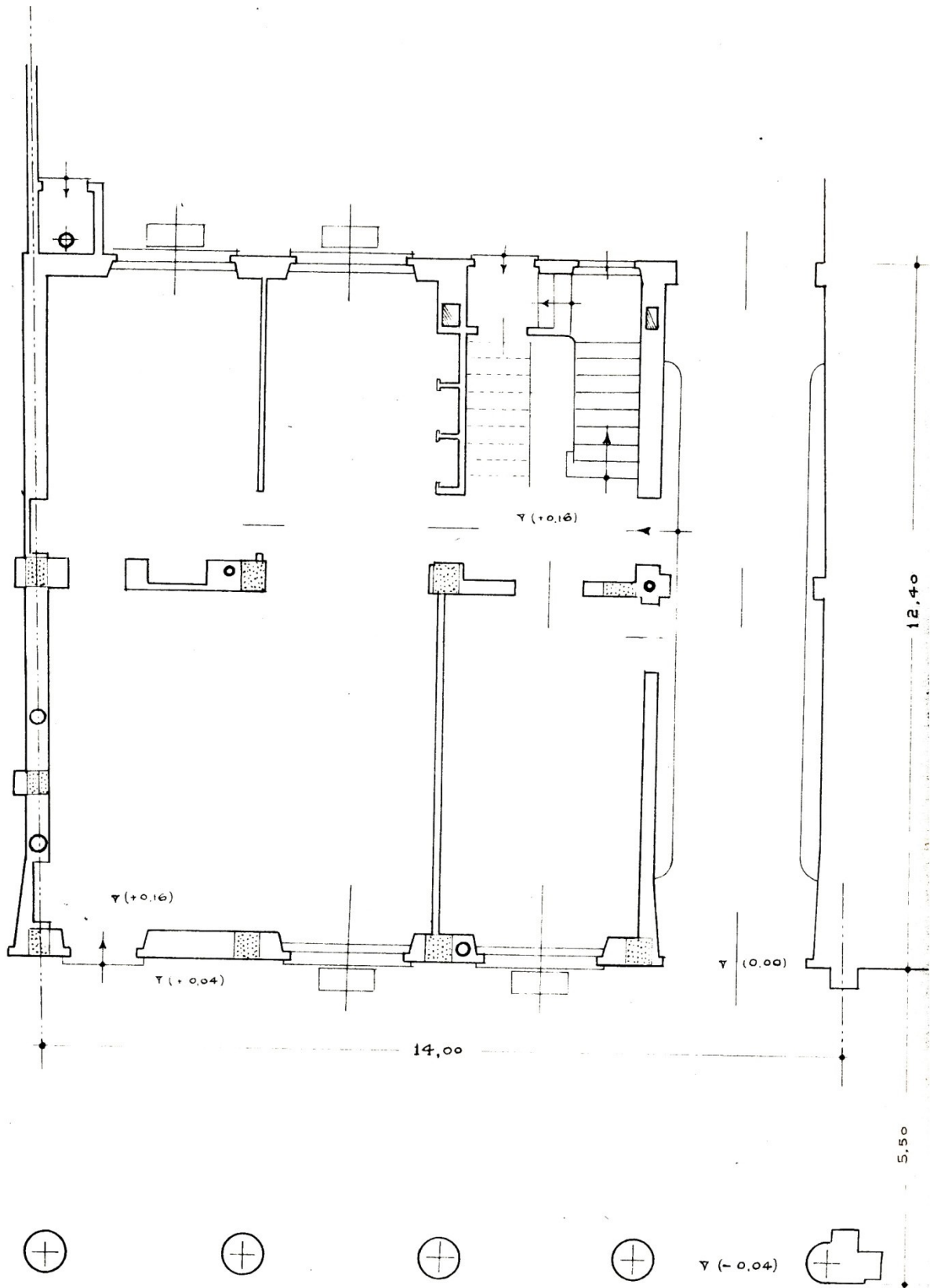


Localizzazione intervento	Corso Re Umberto I
Anno	1933
Progettazione	Geom. Carlo Novero
Committente	Geom. Carlo Novero
Tipo di intervento	Palazzina
Indici edificatori	
- Superficie fondiaria	1030,4 mq
- Superficie coperta	250,6 mq
- Cubatura	3007,2 mc
- Numero fabbricati	1
- Numero alloggi	2
- Numero vani	30
- Numero piani	3+

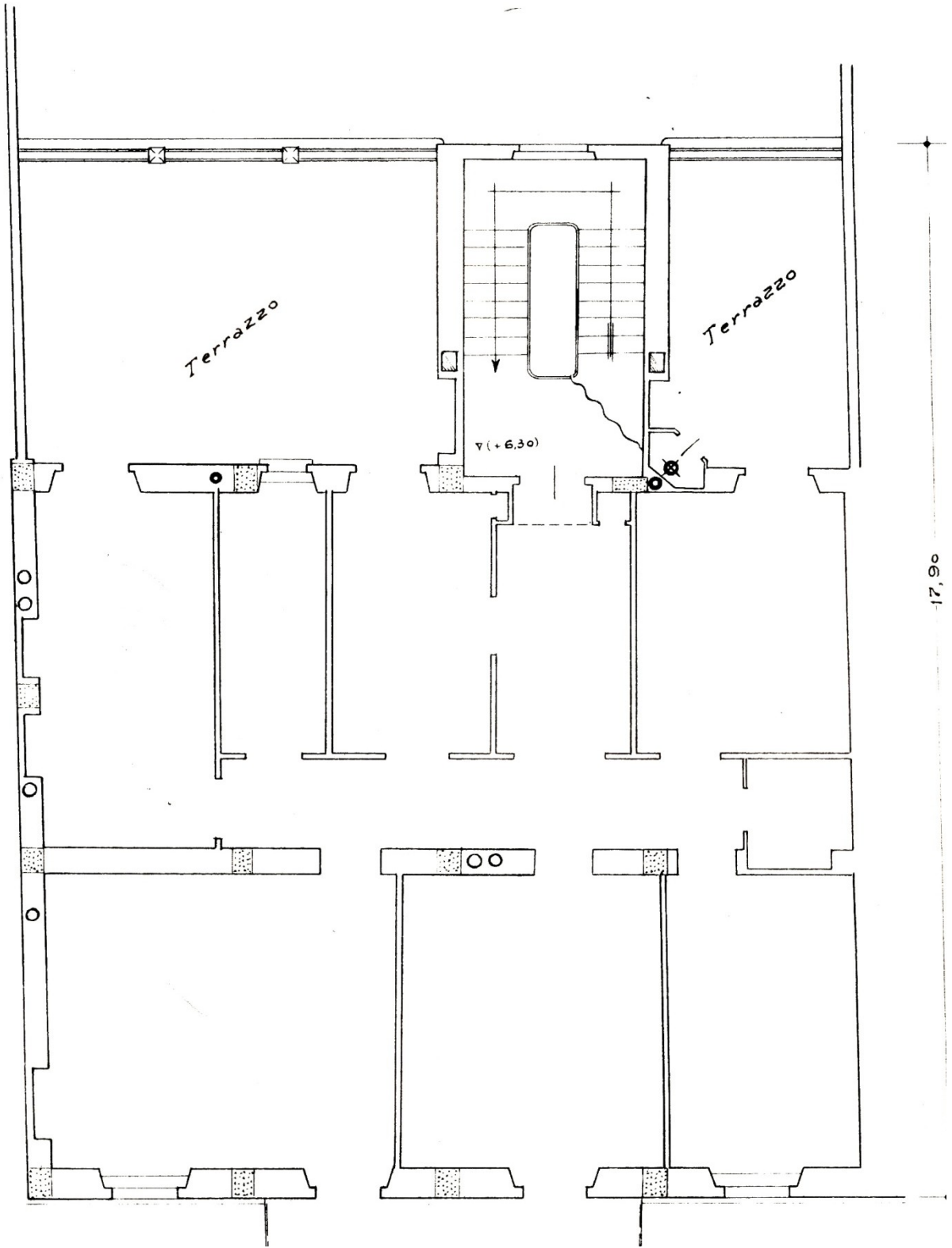
PROGETTO



Prospetto principale

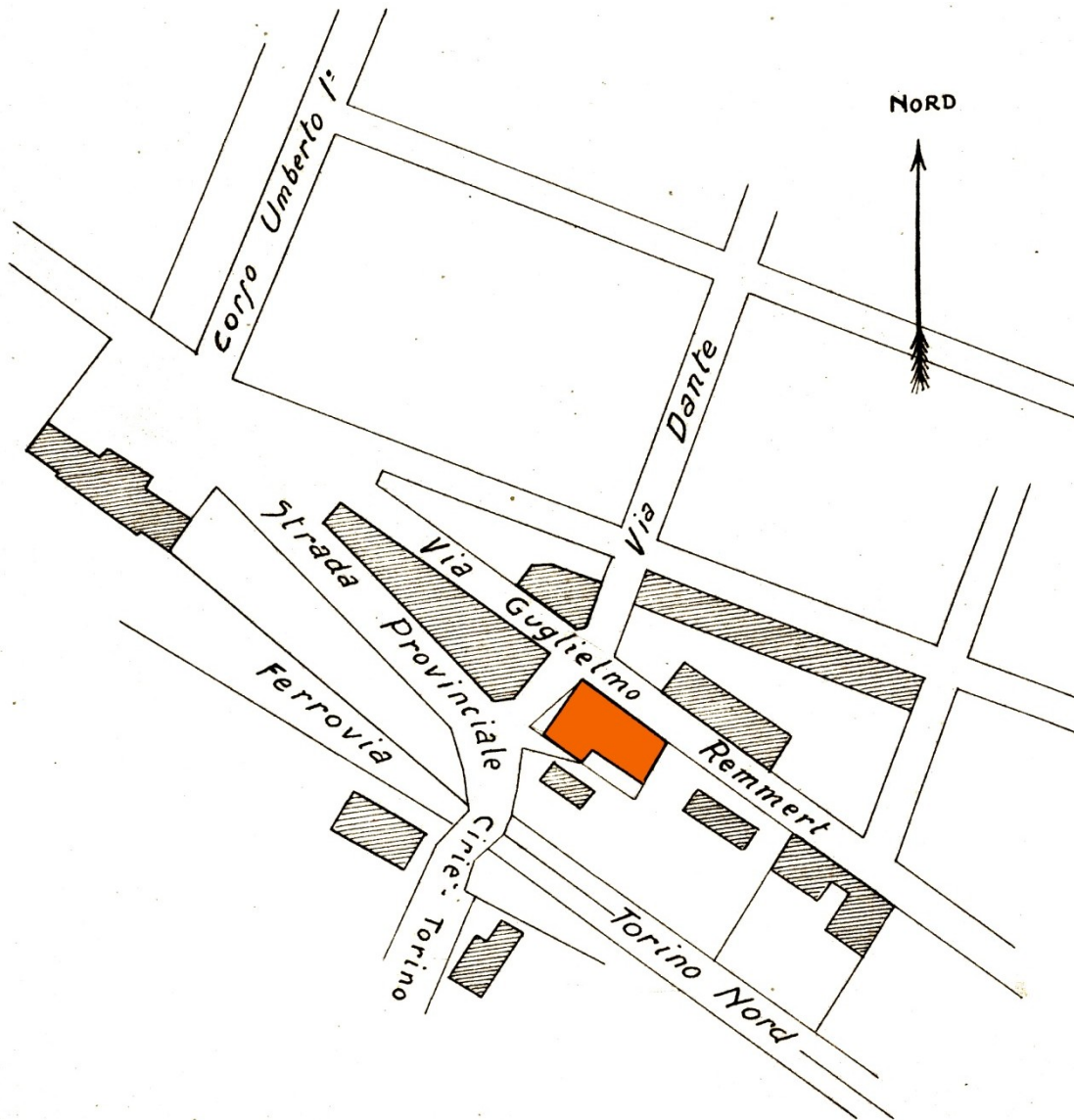


Pianta Piano Terreno



Pianta Piano Tipo

PLANIMETRIA

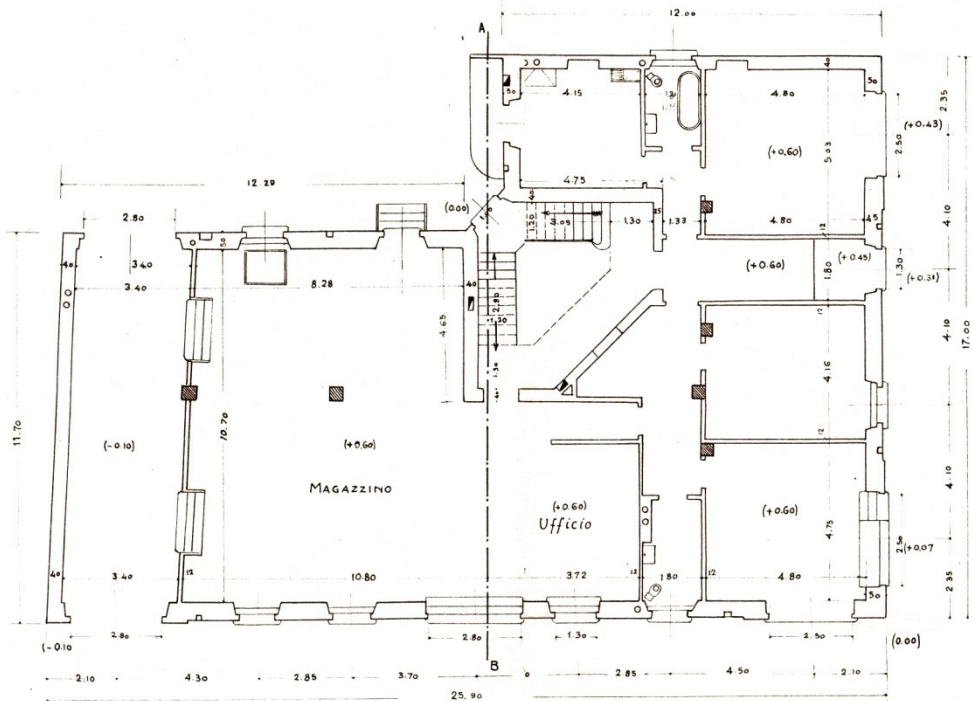


Localizzazione intervento	Via Dante angolo Via Remmert
Anno	1935
Progettazione	Ufficio tecnico
Committente	Sig. Guglielmo Cellino
Tipo di intervento	Palazzina
Indici edificatori	
- Superficie fondiaria	
- Superficie coperta	536,13 mq
- Cubatura	6 mc
- Numero fabbricati	1
- Numero alloggi	7
- Numero vani	45
- Numero piani	3

PROGETTO

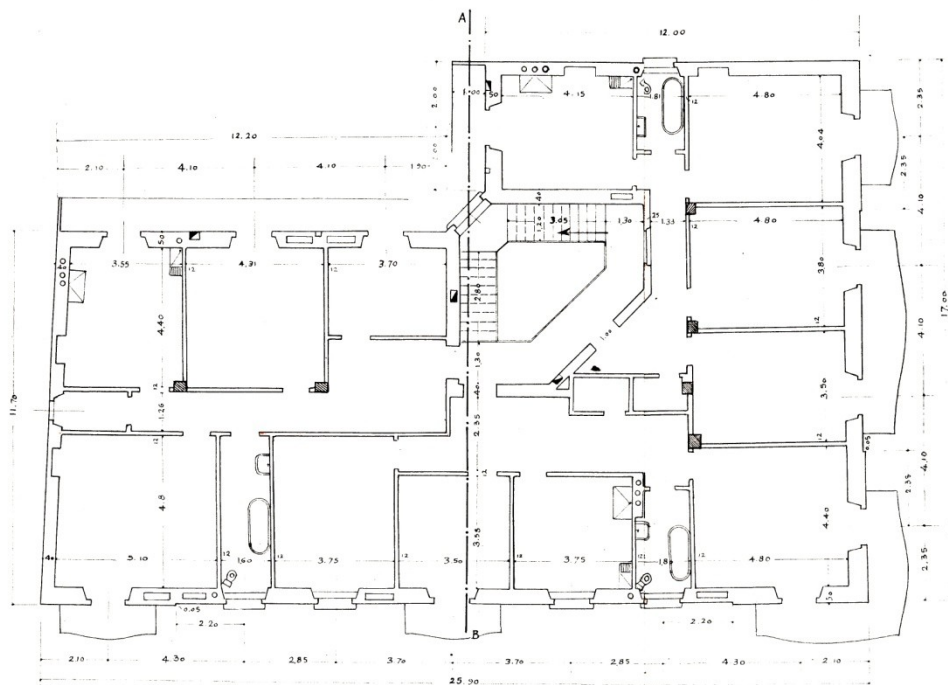
PIANTA PIANO TERRENO

1:100




PIANTA PRIMO PIANO

1:100




FACCIATA PRINCIPALE - *Via Guglielmo Remmert*

(Scala 1:100)



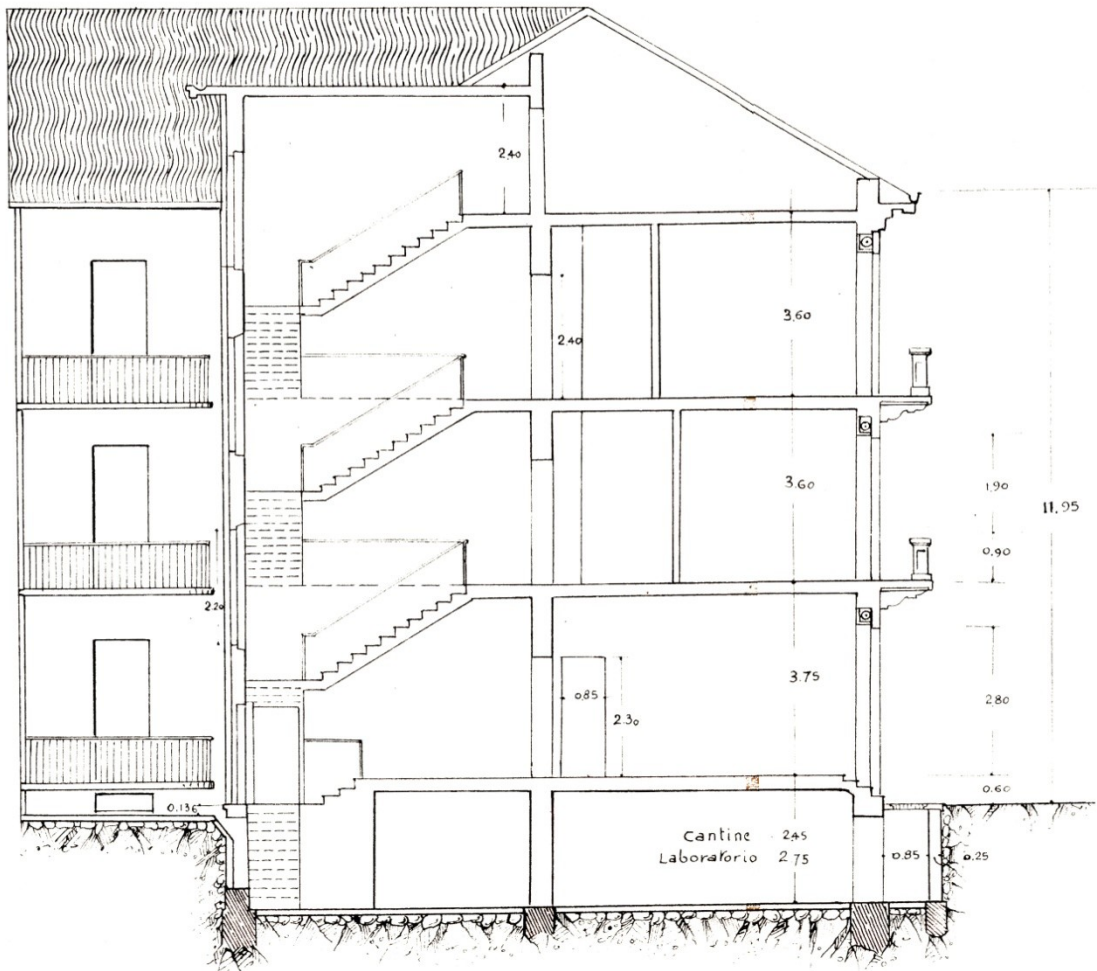
FACCIATA LATERALE - *Via Dante*

(Scala 1:100)

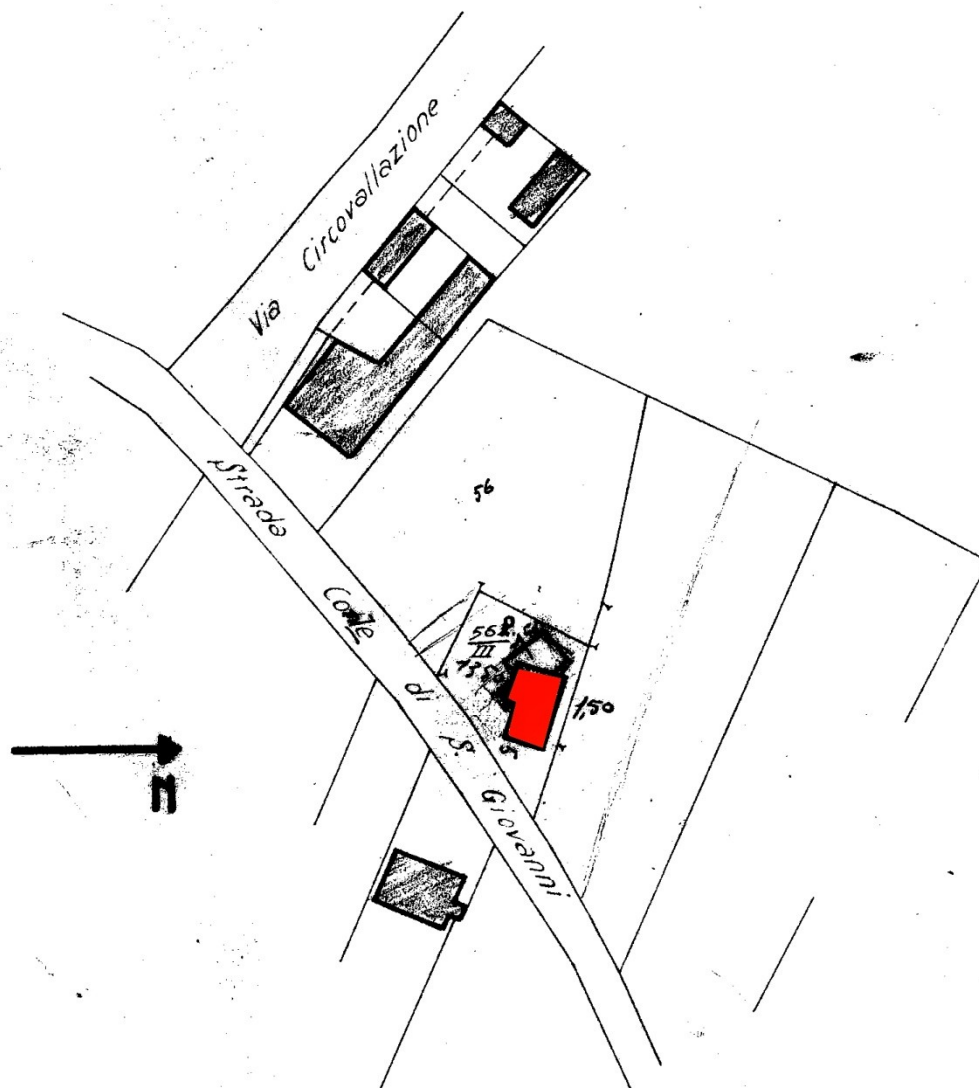


SEZIONE AB

1:100

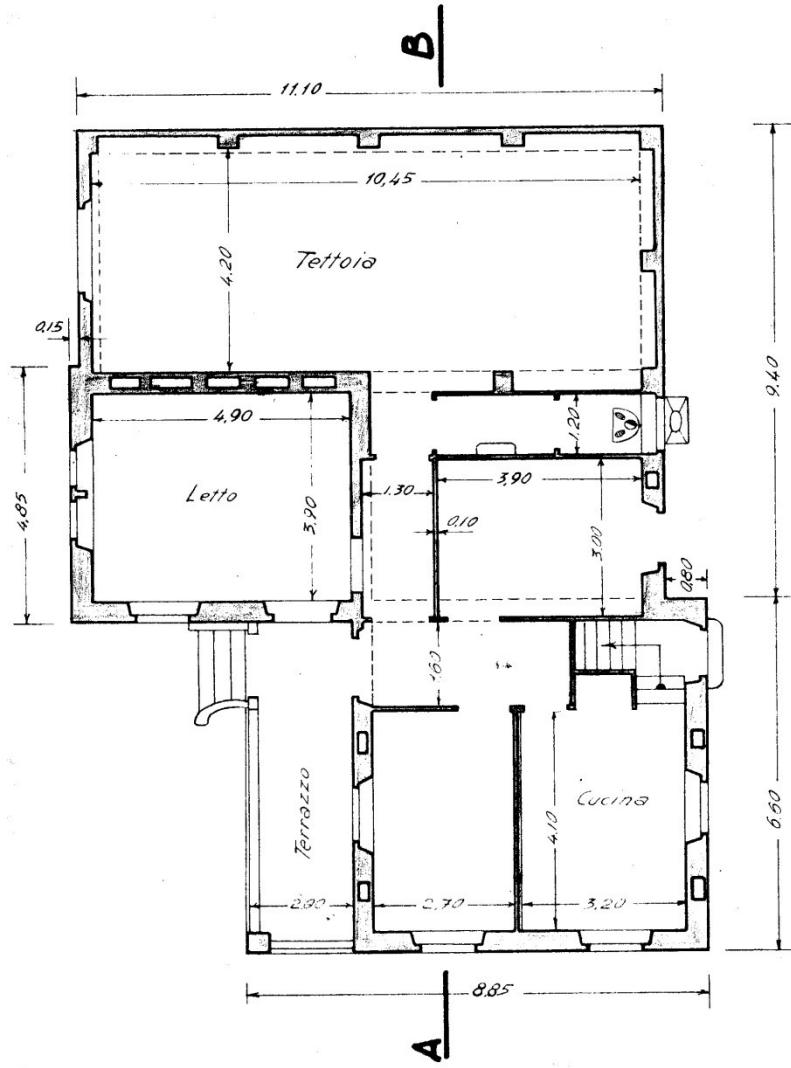


PLANIMETRIA

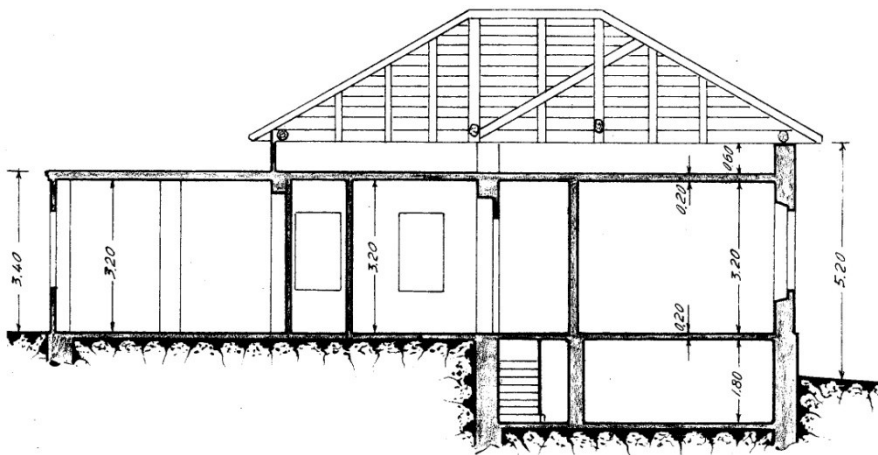


Localizzazione intervento	Regione Tiro a segno Strada Colle di San Giovanni
Anno	1939
Progettazione	Ufficio tecnico
Committente	Sig.ra Maria Ingegnatti
Tipo di intervento	Palazzina con tettoia
Indici edificatori	
- Superficie fondiaria	
- Superficie coperta	162,81 mq
- Cubatura	846,61 mc
- Numero fabbricati	1
- Numero alloggi	1
- Numero vani	6+ tettoia
- Numero piani	1

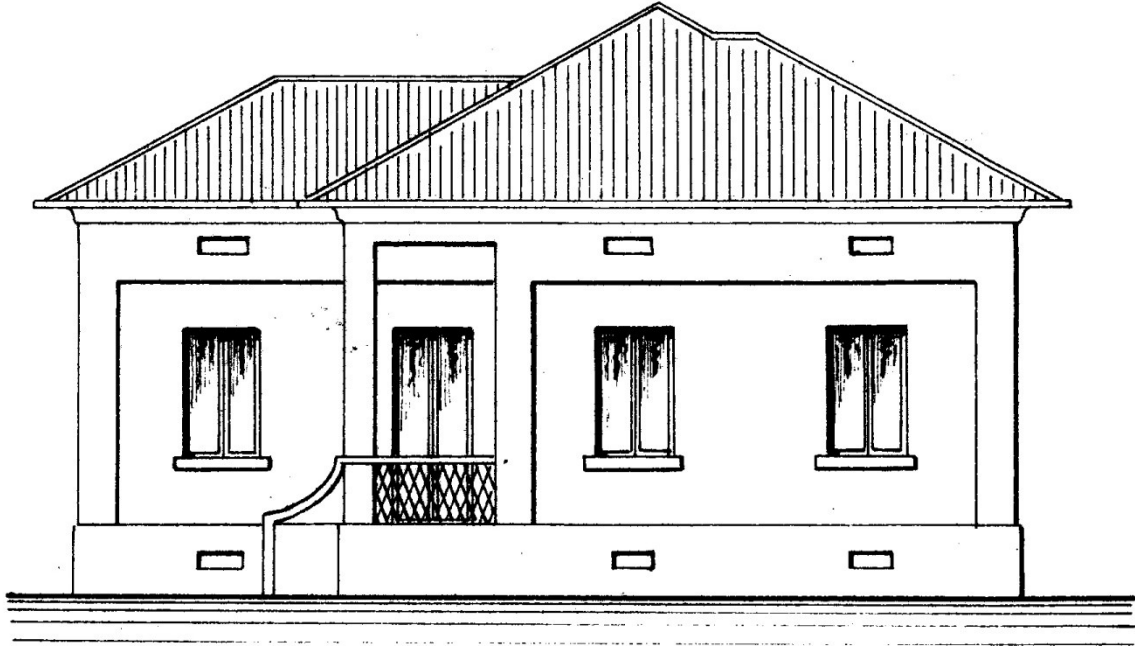
PROGETTO




Pianta



Sezione



Prospetto verso strada



Prospetto a giorno

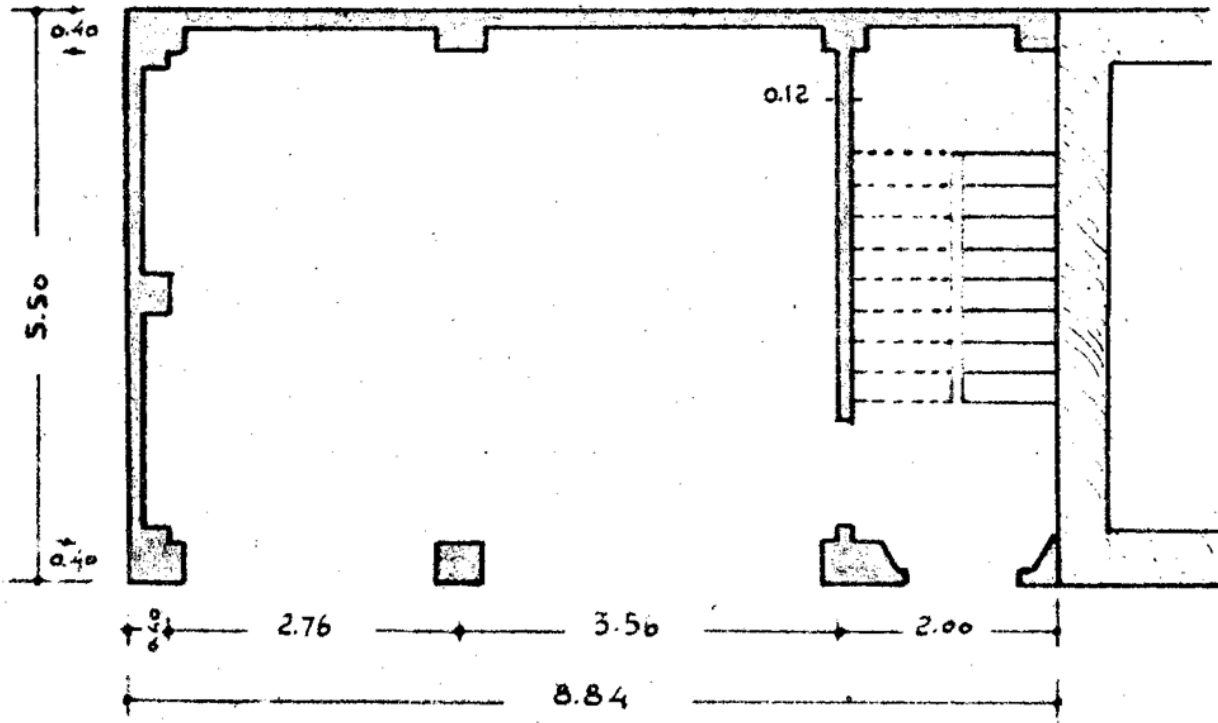
PLANIMETRIA



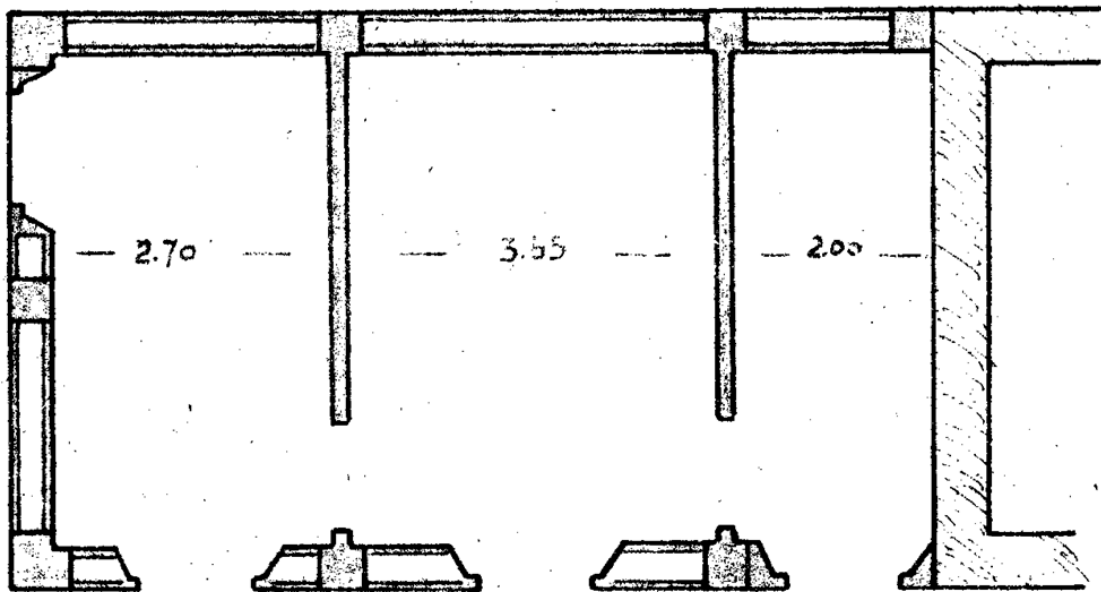
Localizzazione intervento	Regione Albereto
Anno	1947
Progettazione	Ufficio tecnico
Committente	Sig.ra Vincenza Donadio
Tipo di intervento	Casa colonica con tettoia
Indici edificatori	
- Superficie fondiaria	
- Superficie coperta	48,62 mq
- Cubatura	340,34 mc
- Numero fabbricati	1
- Numero alloggi	1
- Numero vani	4
- Numero piani	2

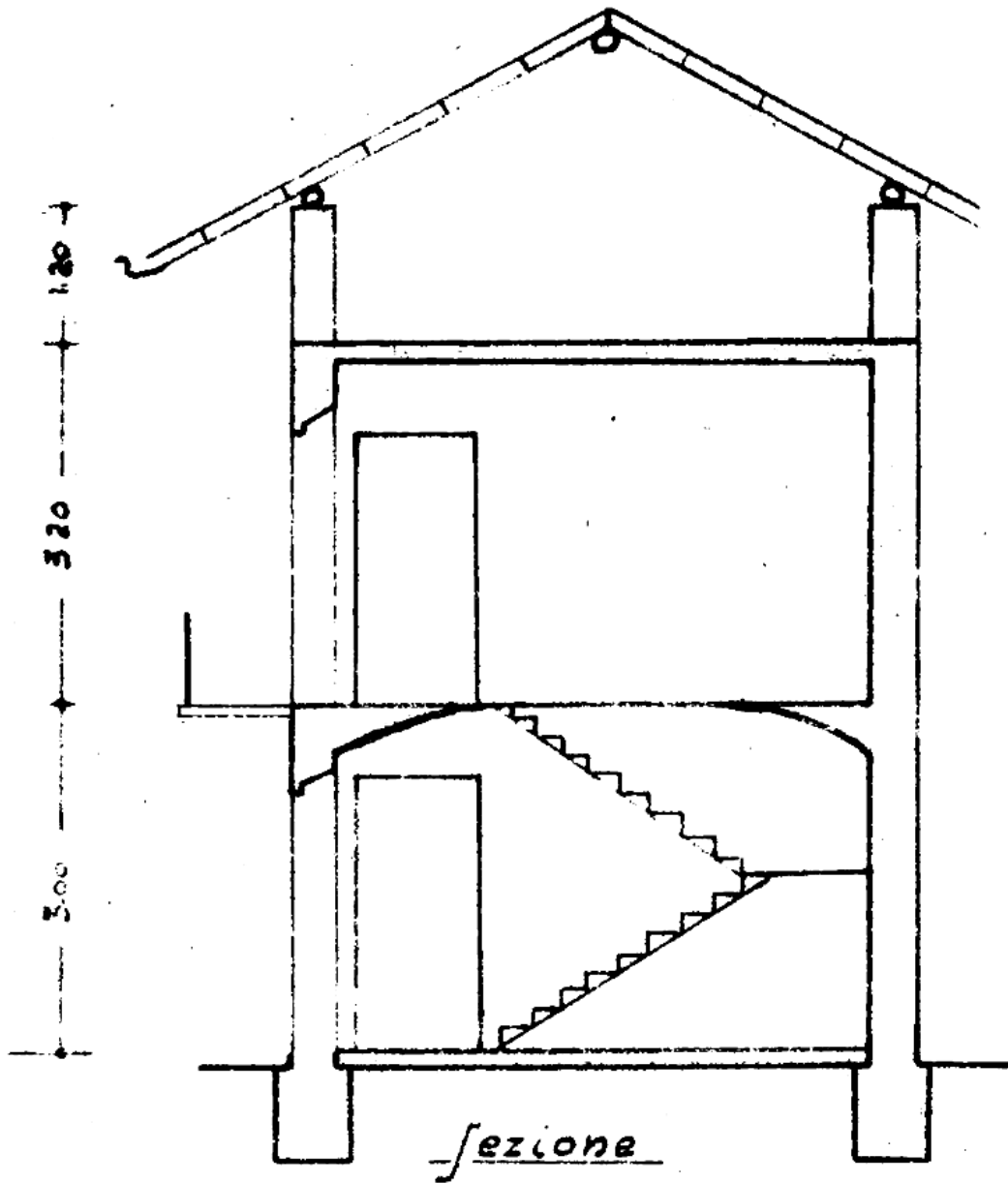
PROGETTO

Piano Terreno

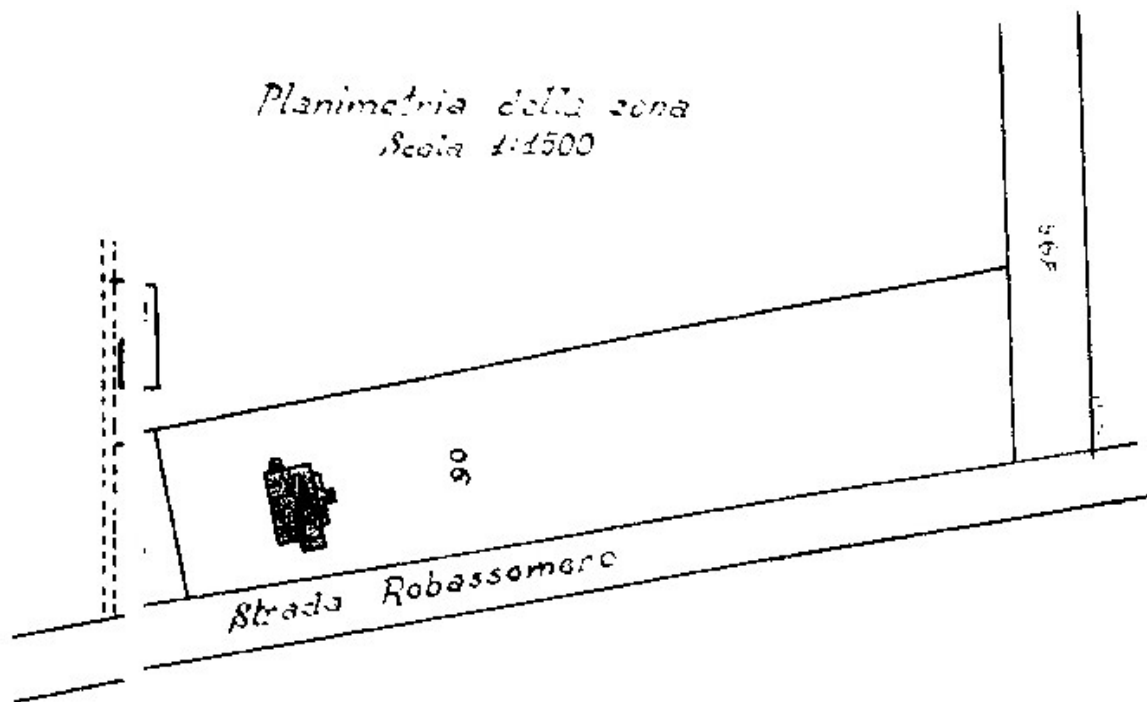


Primo Piano



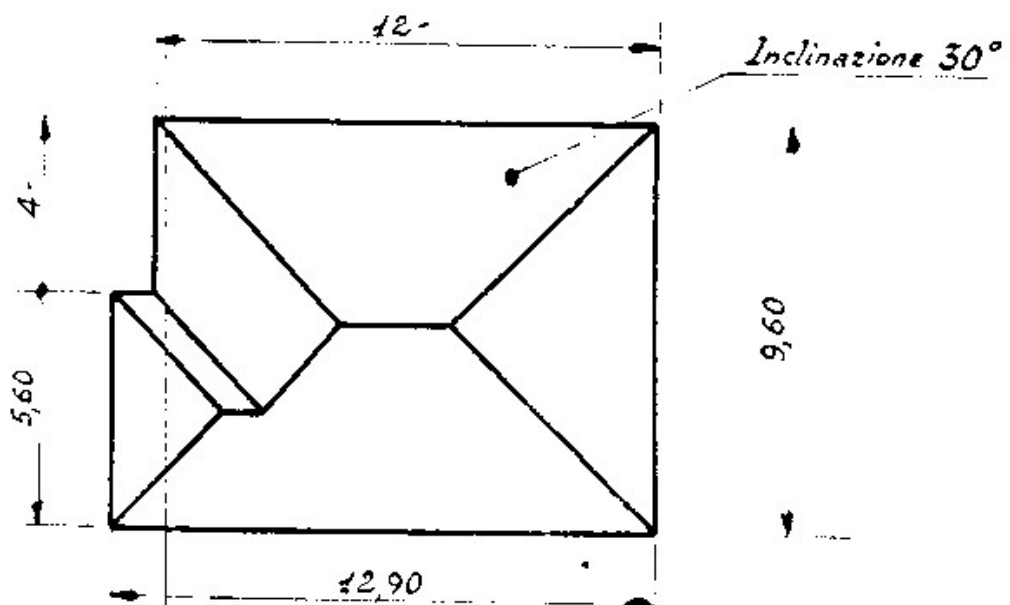
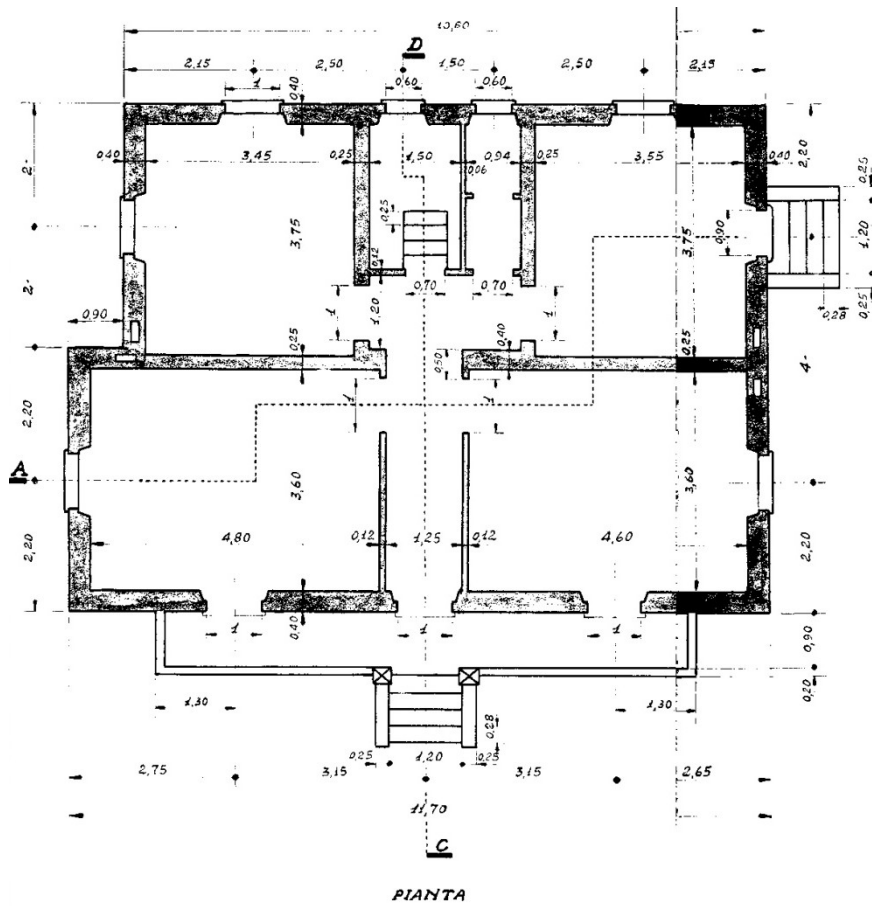


PLANIMETRIA



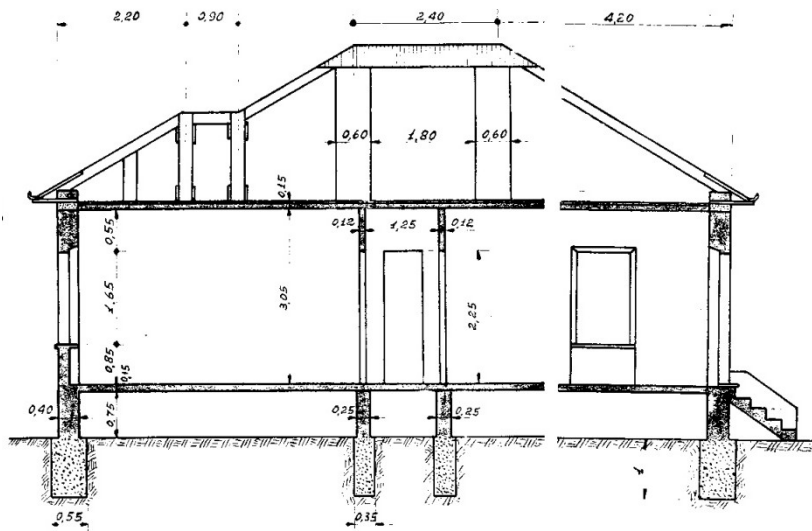
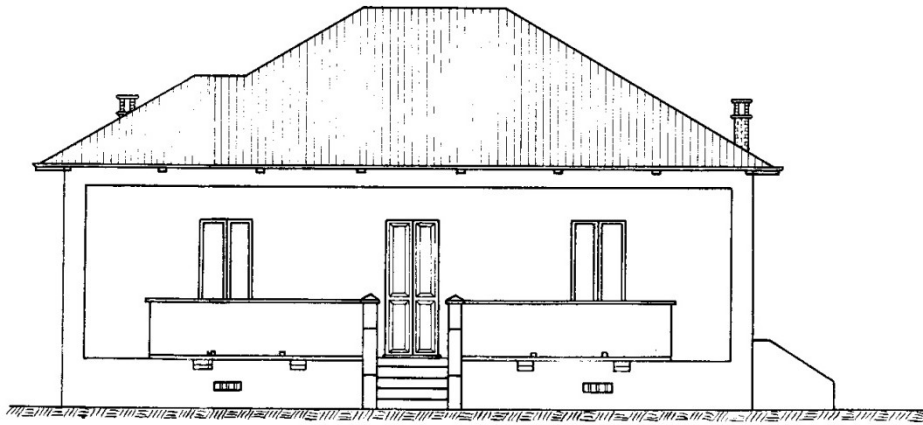
Localizzazione intervento	Stradale Robassomero
Anno	1947
Progettazione	
Committente	Sig. Guido Ghiazza
Tipo di intervento	Casa economica
Indici edificatori	
- Superficie fondiaria	-
- Superficie coperta	120,24 mq
- Cubatura	384,76 mc
- Numero fabbricati	1
- Numero alloggi	1
- Numero vani	5
- Numero piani	1

PROGETTO

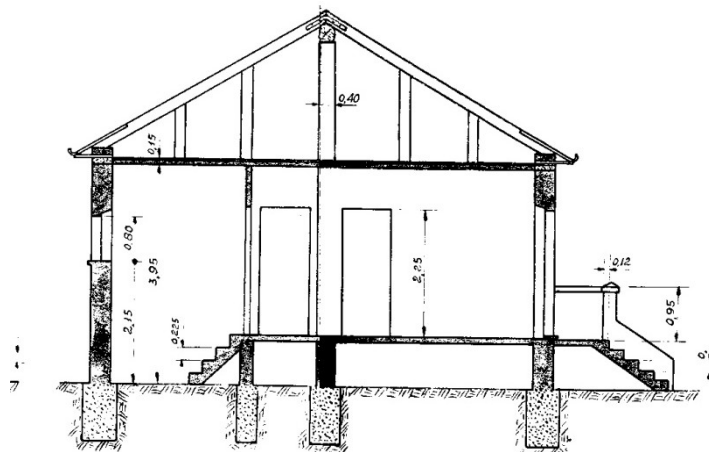


Pianta del tetto ~ Scala 1:200 ~

PROSPETTO

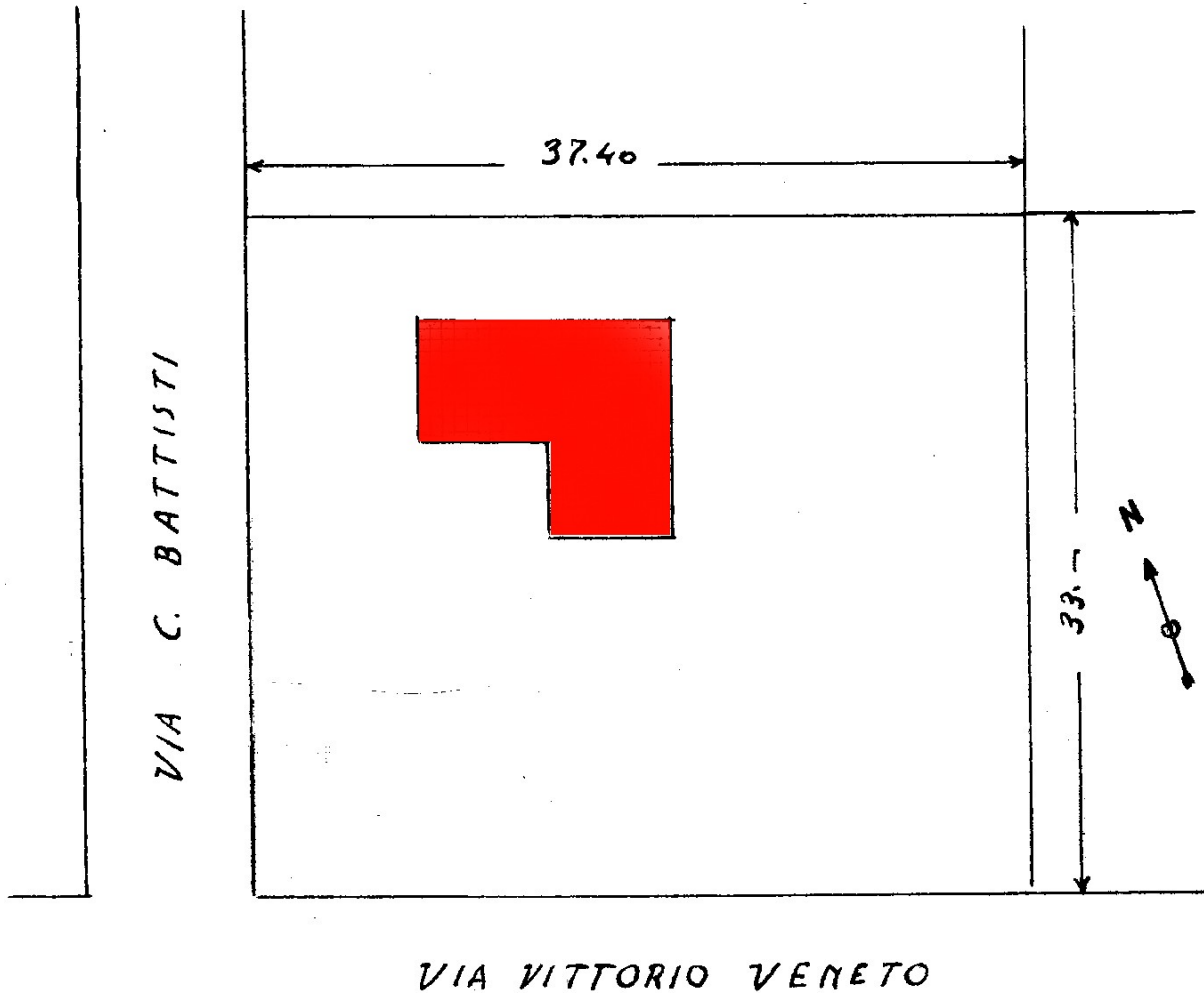


SEZIONE A-B



SEZIONE C-D

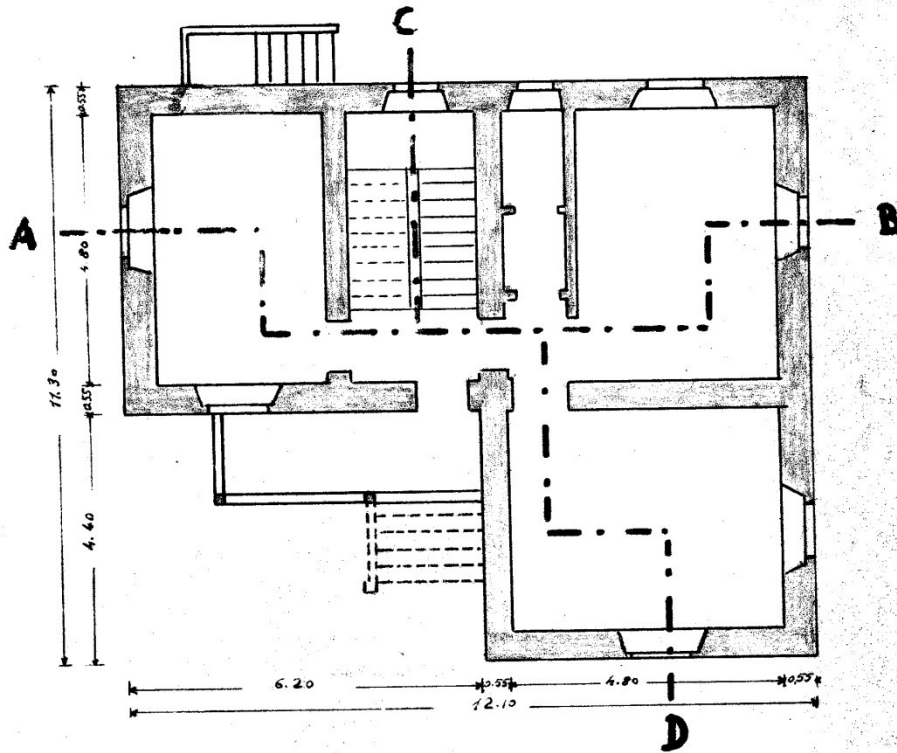
PLANIMETRIA



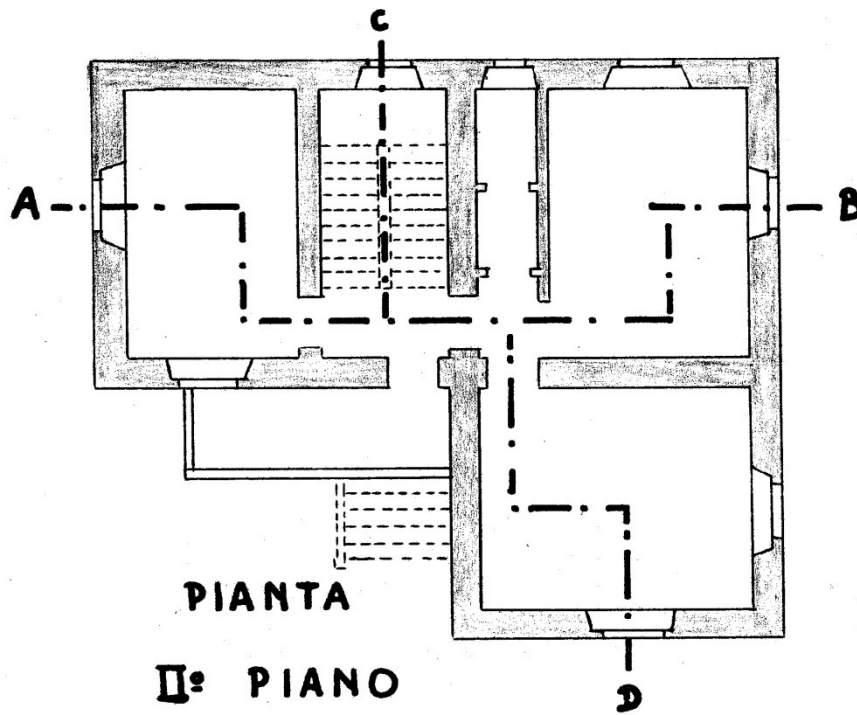
DESCRIZIONE INTERVENTO

Localizzazione intervento	Via Vittorio Veneto angolo via Cesare Battisti
Anno	1947
Progettazione	Ufficio tecnico
Committente	Sig.ra Anna Bioletti – sig. Angelo Di Giovanni
Tipo di intervento	Palazzina
Indici edificatori	
- Superficie fondiaria	1234,2 mq
- Superficie coperta	109,45 mq
- Cubatura	1406,43 mc
- Numero fabbricati	1
- Numero alloggi	1
- Numero vani	11
- Numero piani	3

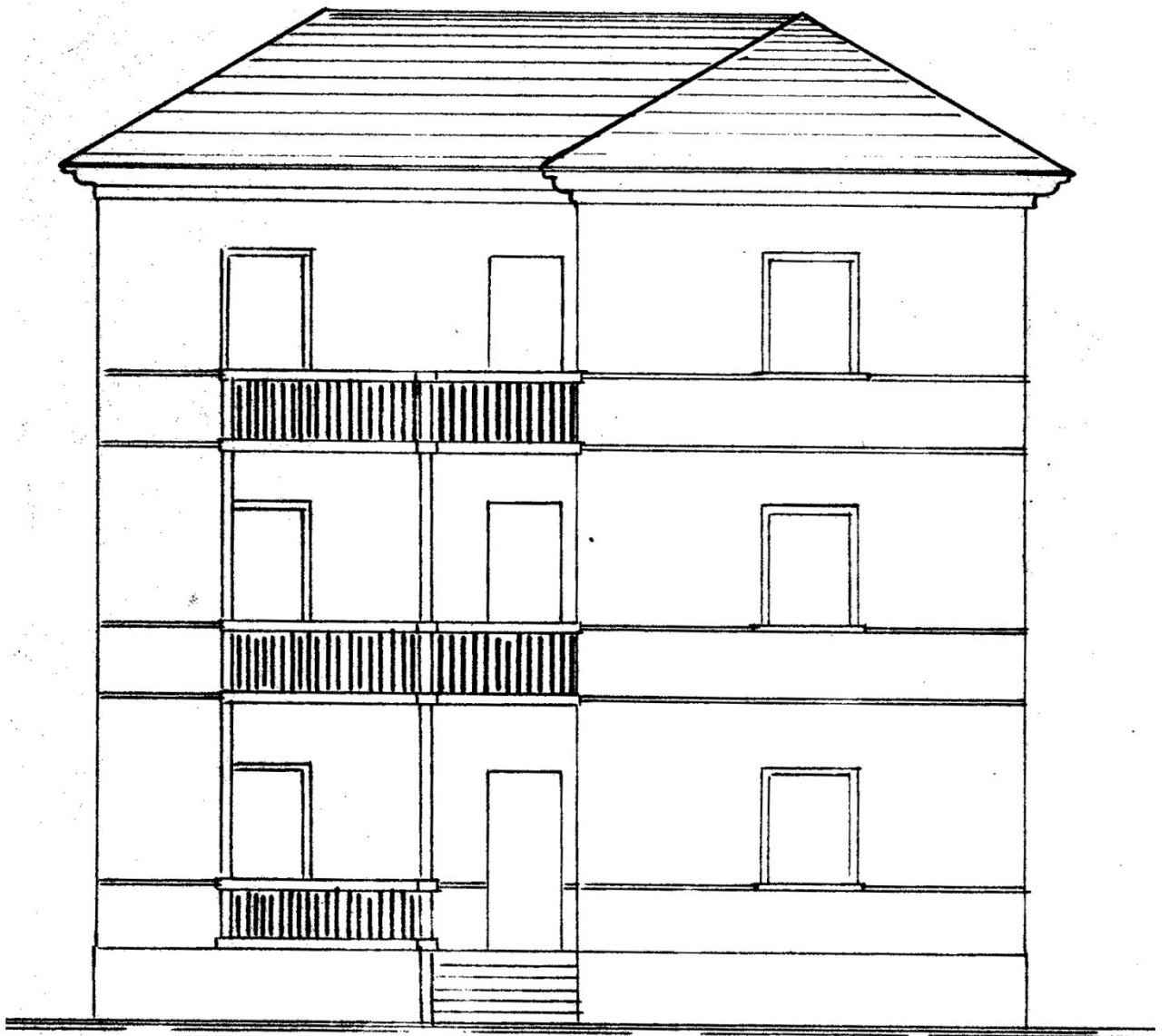
PROGETTO



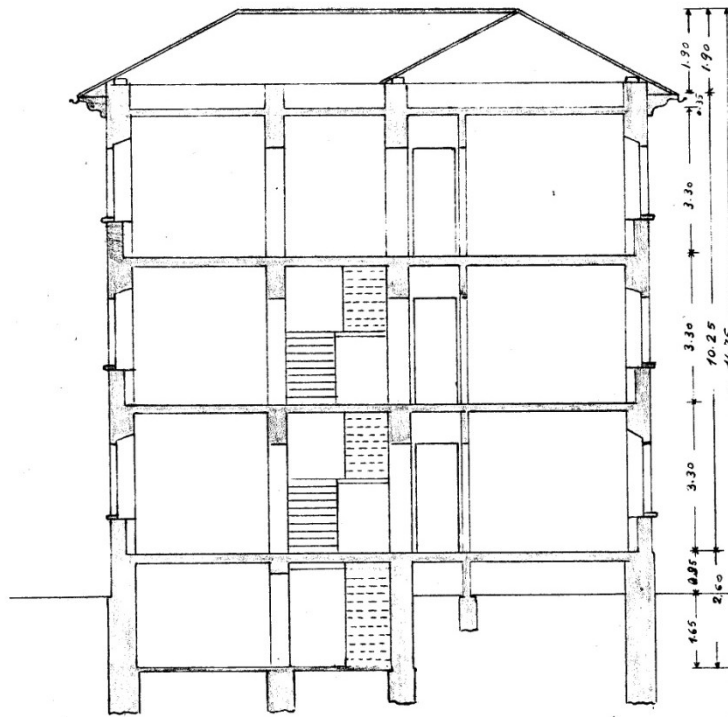
PIANTA PRIMO PIANO



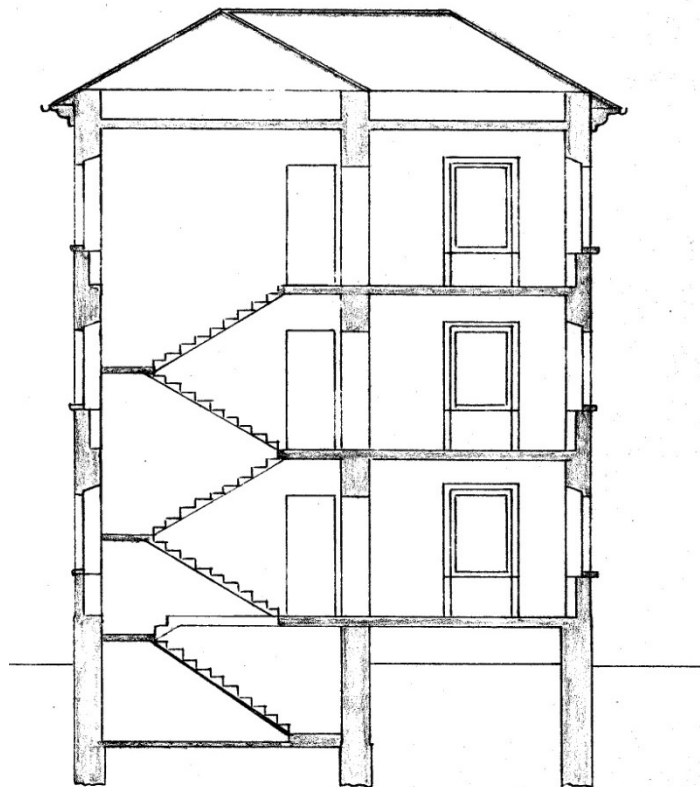
PIANTA
II° PIANO



PROSPETTO S. - O.

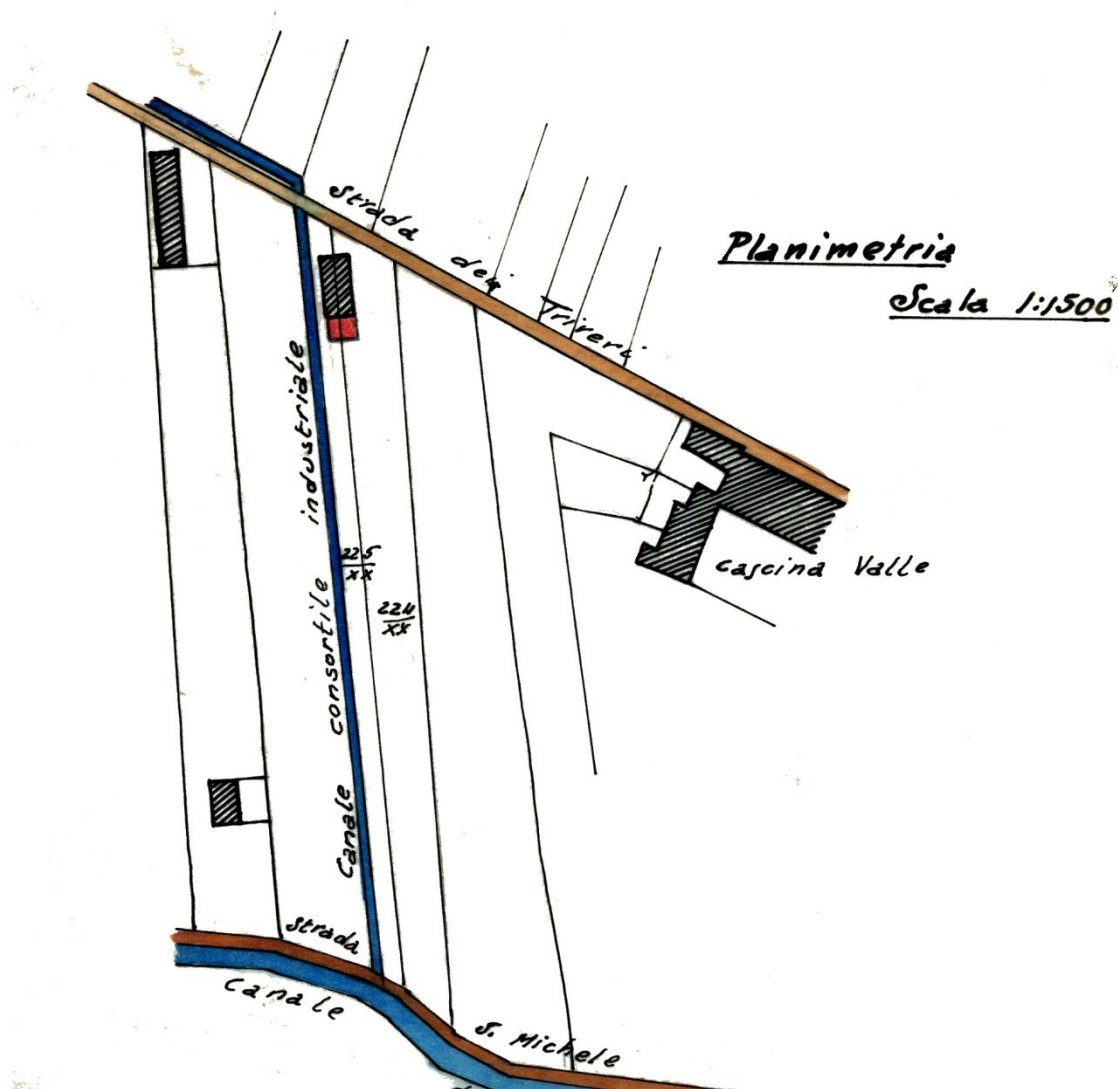


SEZIONE A - B



SEZIONE C - D

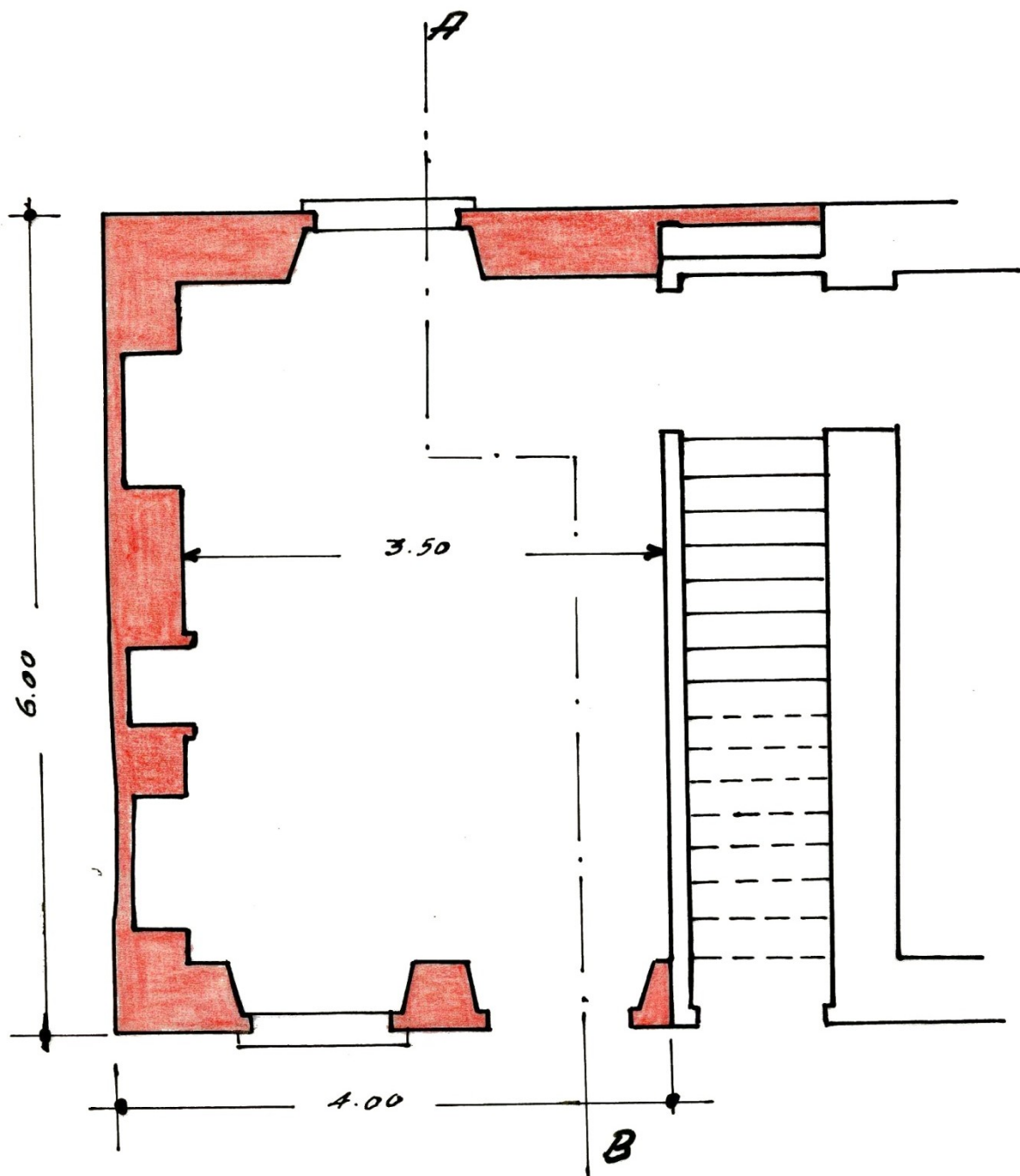
PLANIMETRIA



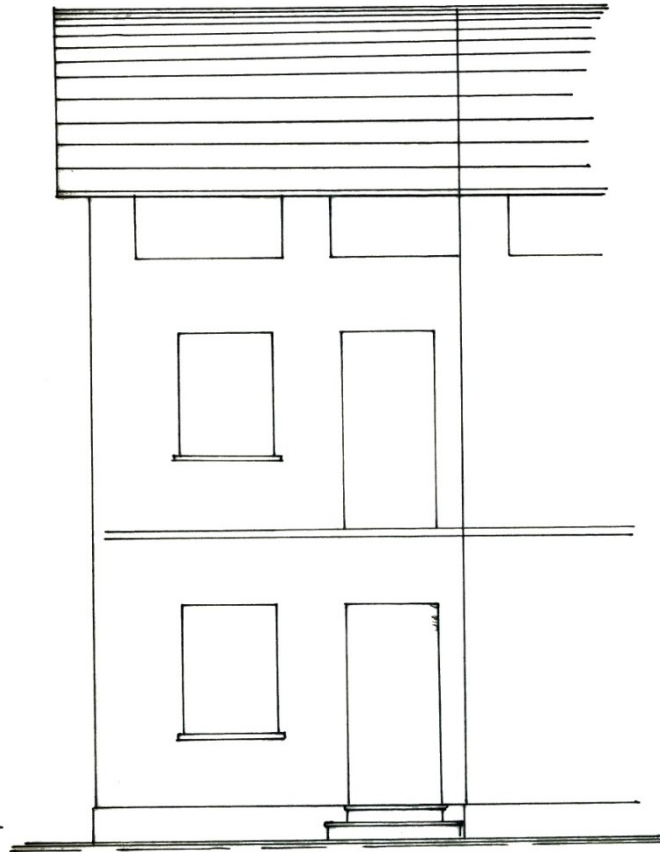
DESCRIZIONE INTERVENTO

Localizzazione intervento	Strada dei Triveri
Anno	1947
Progettazione	Geom. Carlo Bertellino
Committente	Sig.ra Chiara Gioachino
Tipo di intervento	Ampliamento fabbricato rurale
Indici edificatori	
- Superficie fondiaria	
- Superficie coperta	24 mq (ampl.)
- Cubatura	168 mc (ampl.)
- Numero fabbricati	1
- Numero alloggi	1
- Numero vani	2 (ampl.)
- Numero piani	2+

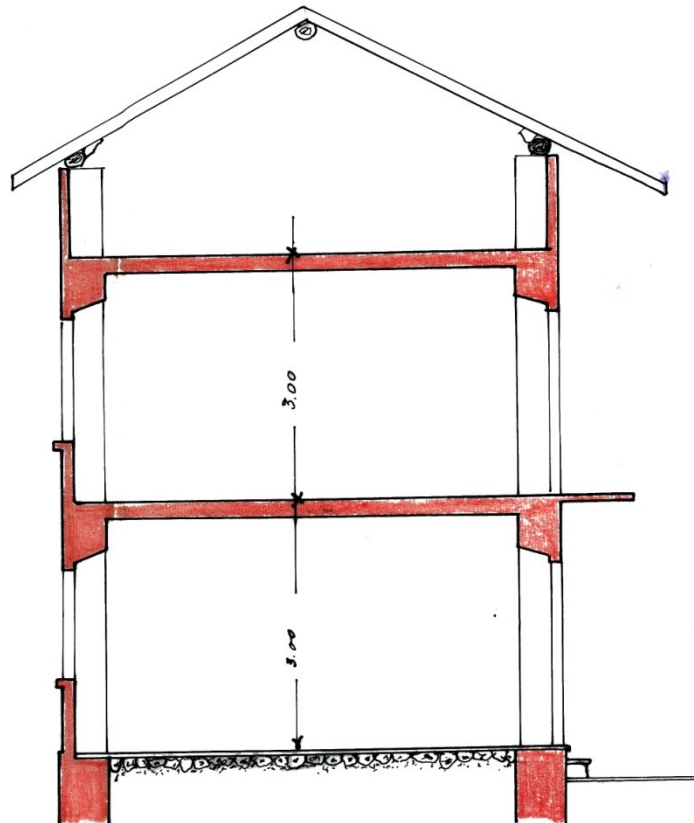
PROGETTO



Pianta Piano Terreno e Primo Piano

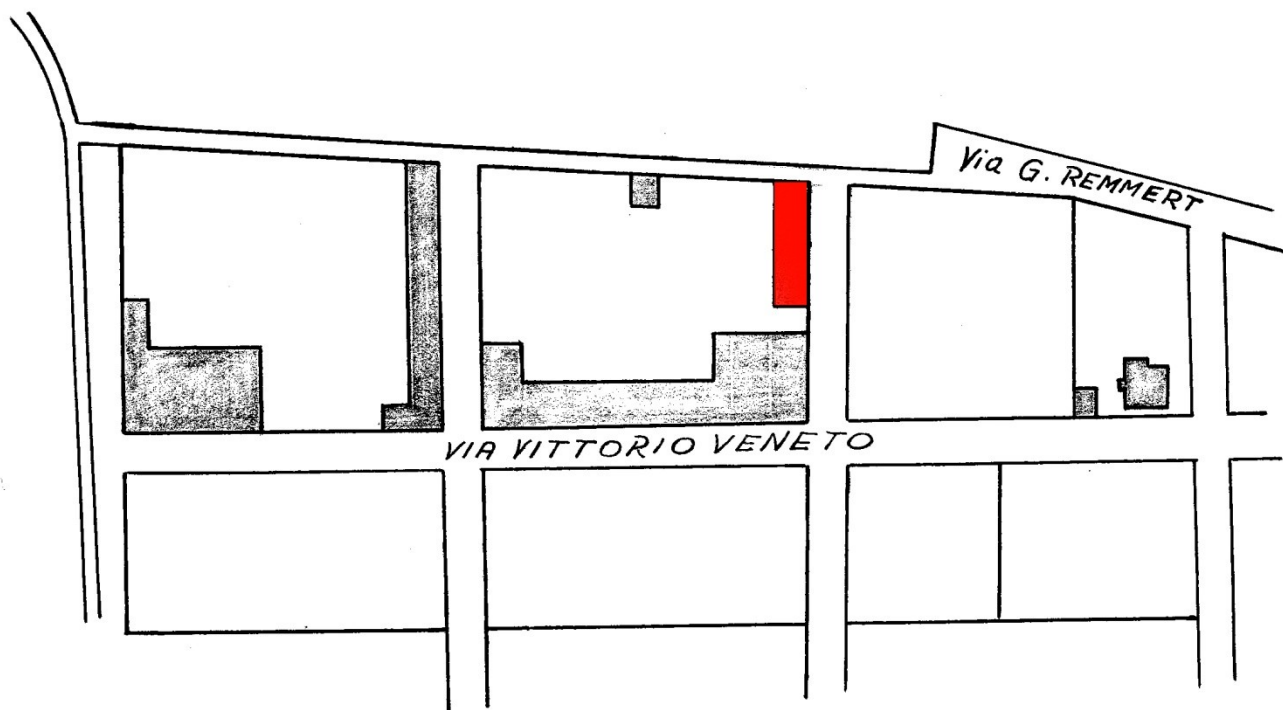


Prospetto a Levante



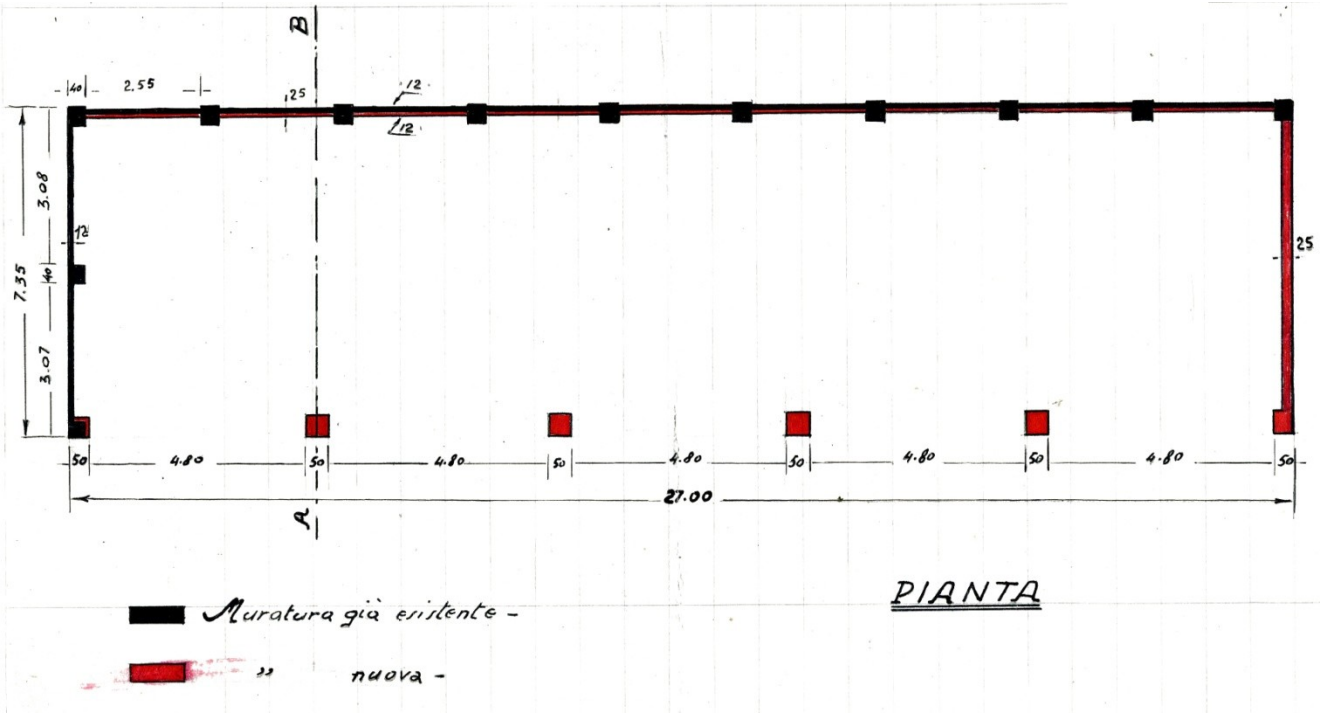
Sezione A-B

PLANIMETRIA

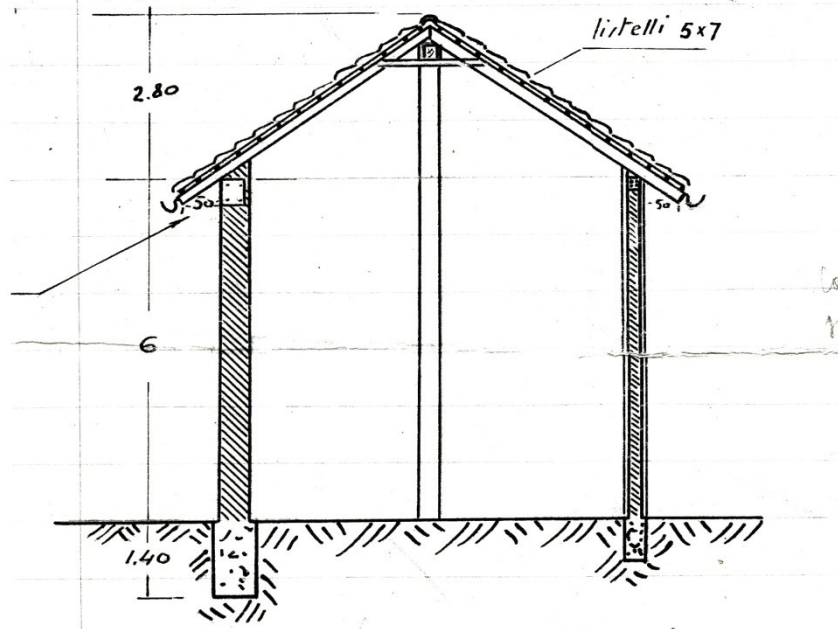


Localizzazione intervento	Regione Albereto
Anno	1947
Progettazione	Impresa Geom. Francone
Committente	Sig. Severino Delgrosso
Tipo di intervento	Tettoia
Indici edificatori	
- Superficie fondiaria	-
- Superficie coperta	198,45 mq
- Cubatura	1190,7 mc
- Numero fabbricati	1
- Numero alloggi	-
- Numero vani	1
- Numero piani	1

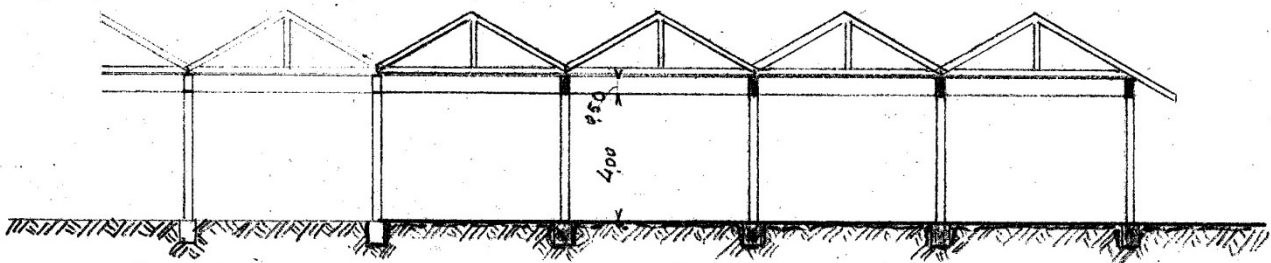
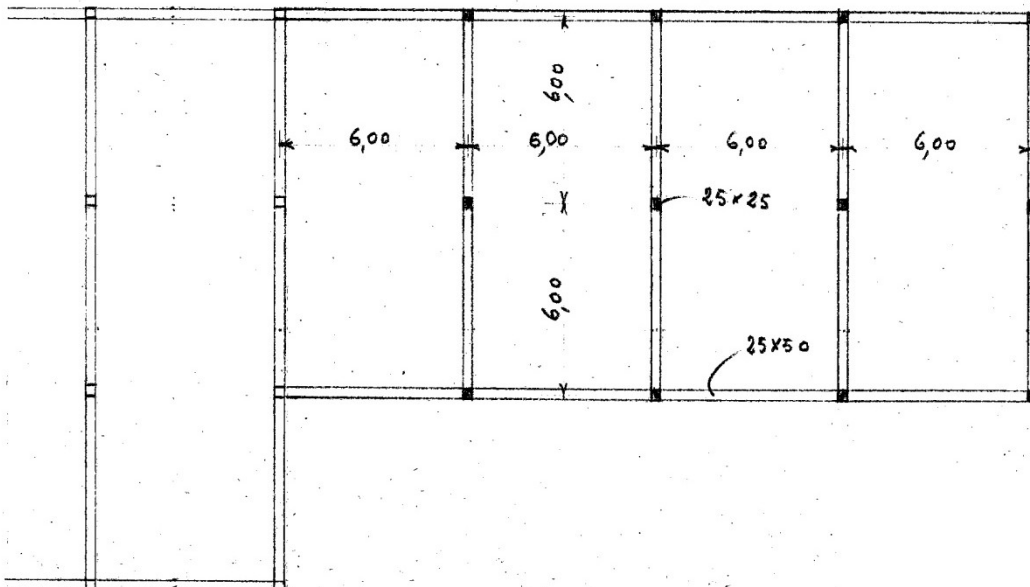
PROGETTO



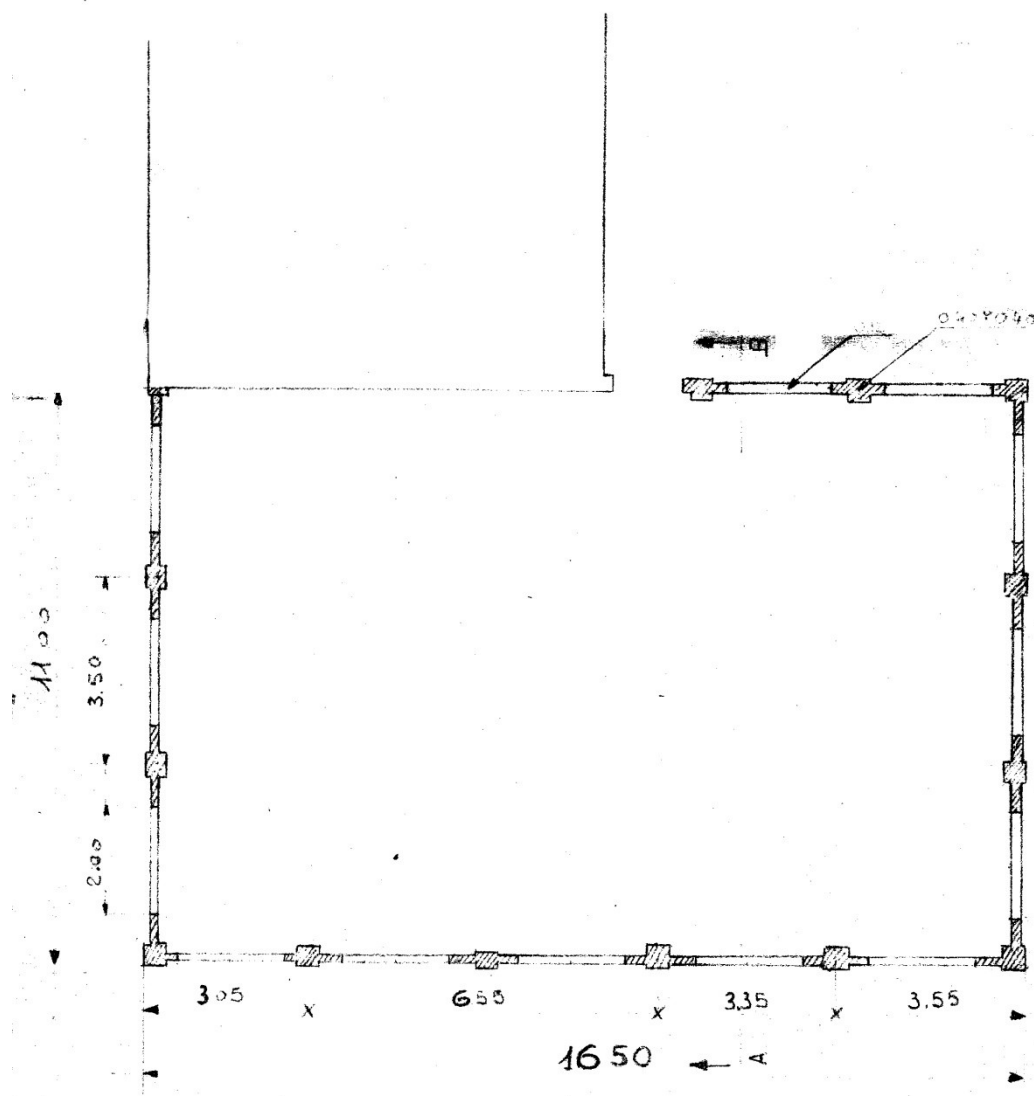
- SEZIONE AB -

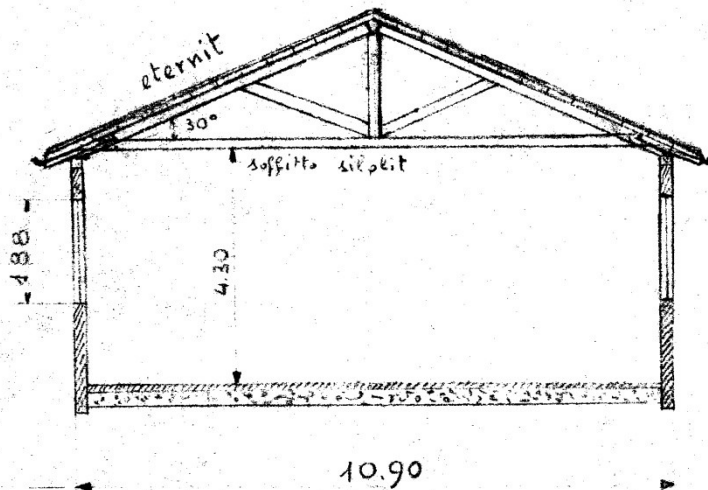
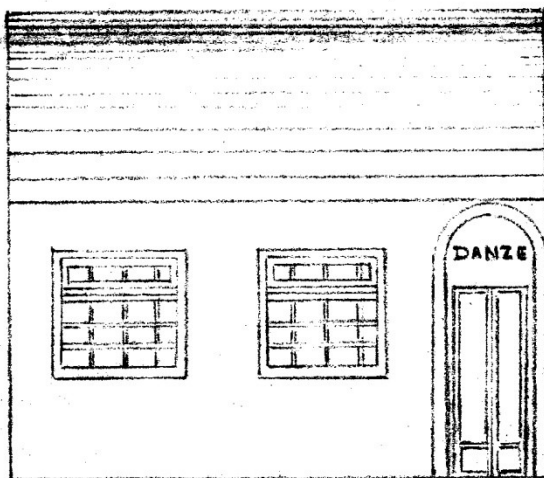
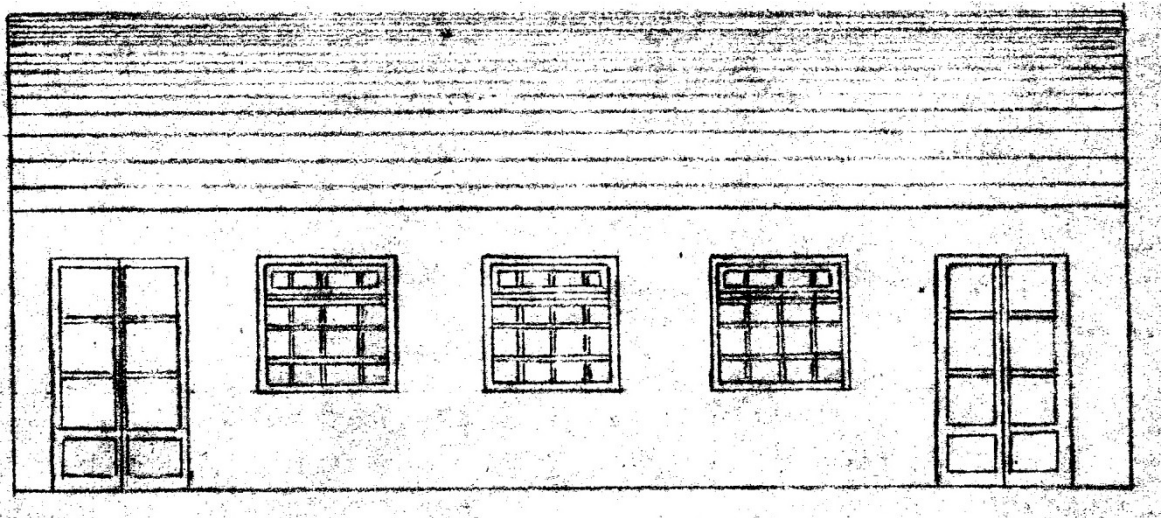


Localizzazione intervento	Frazione Devesi
Anno	1947
Progettazione	-
Committente	Sig. Mario Marietta
Tipo di intervento	Ampliamento capannone
Indici edificatori	
- Superficie fondiaria	-
- Superficie coperta	288 mq
- Cubatura	1209,6 mc
- Numero fabbricati	1
- Numero alloggi	-
- Numero vani	4 (ampl.)
- Numero piani	1

PROGETTO**SEZIONE.****PIANTA.**

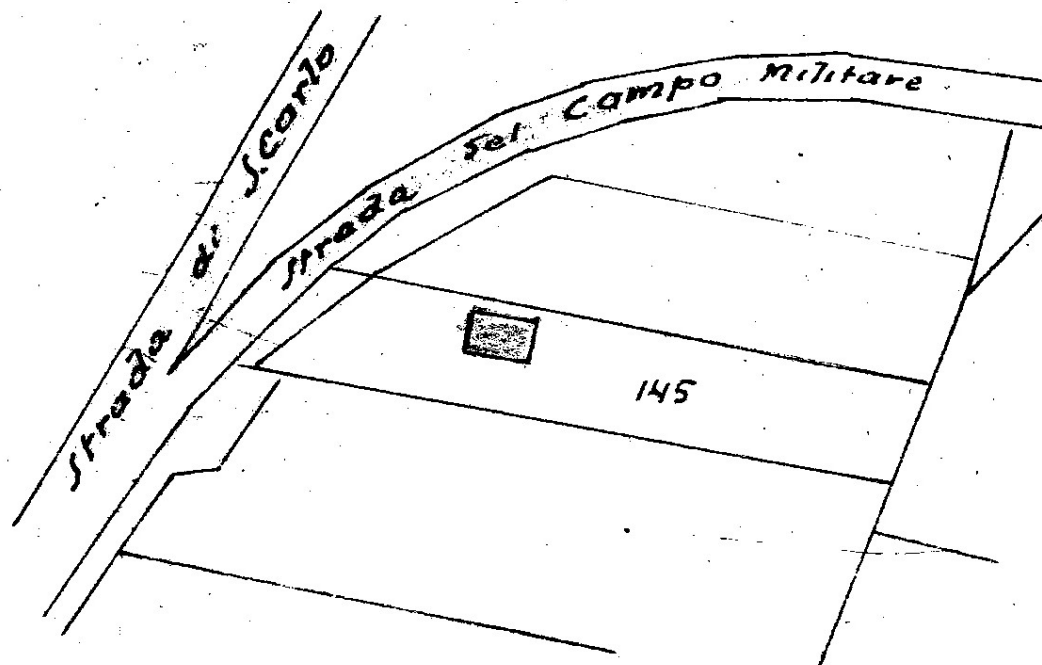
Localizzazione intervento	Provinciale Torino - Lanzo
Anno	1947
Progettazione	Impresa Carlo Valetto
Committente	Sig. Luigi Saracco e Sig. Carlo Valetto
Tipo di intervento	Sala da ballo
Indici edificatori	
- Superficie fondiaria	-
- Superficie coperta	181,5 mq
- Cubatura	780,45 mc
- Numero fabbricati	1
- Numero alloggi	-
- Numero vani	1
- Numero piani	1

PROGETTO



SEZIONE AB 1:100

PLANIMETRIA

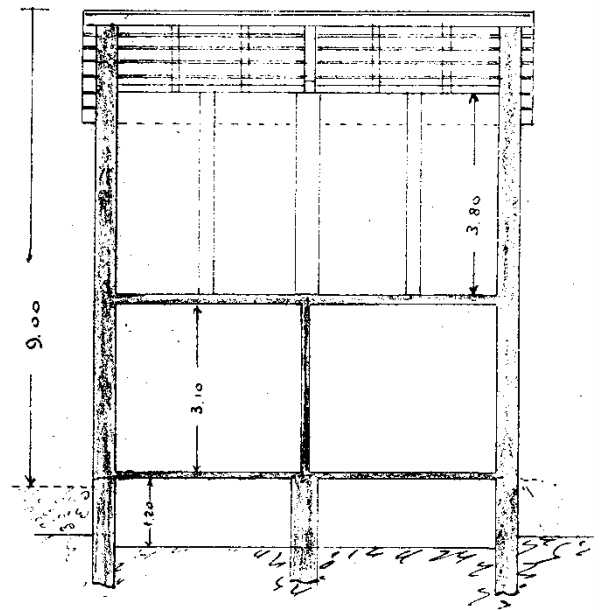
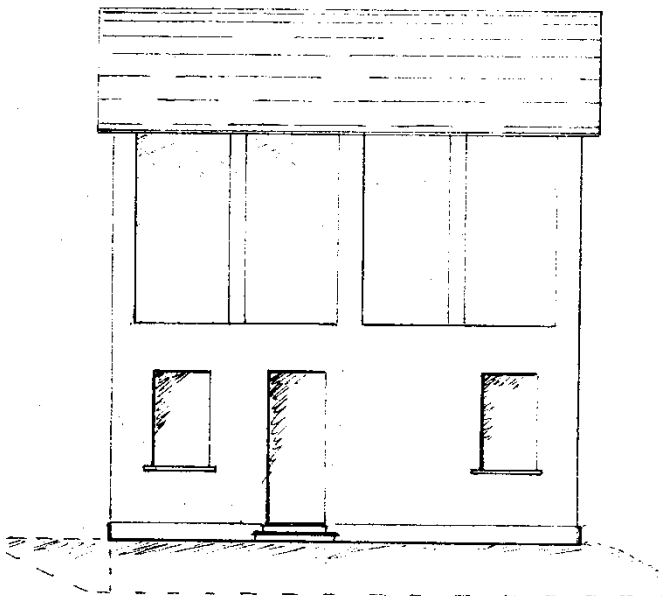
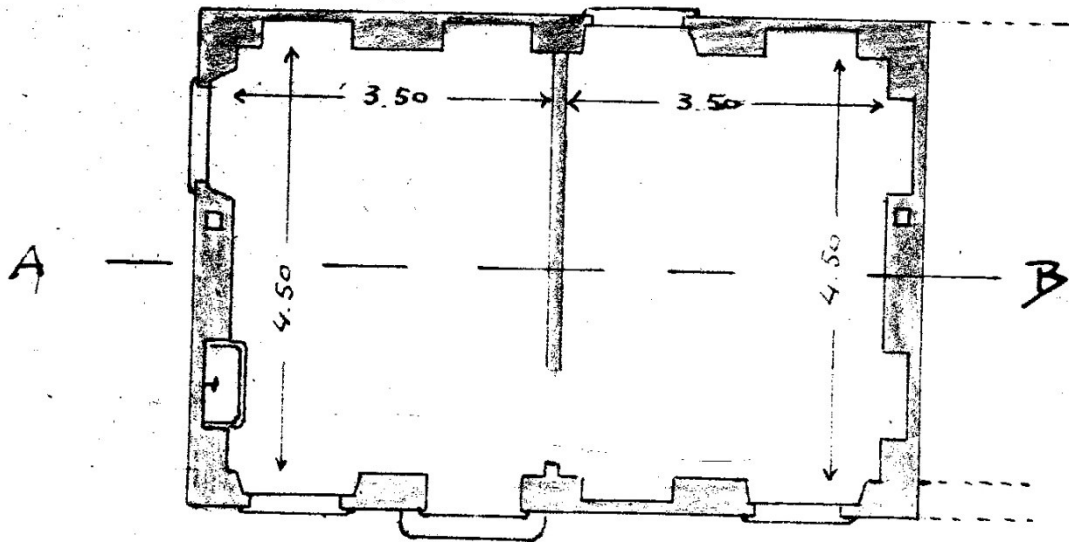


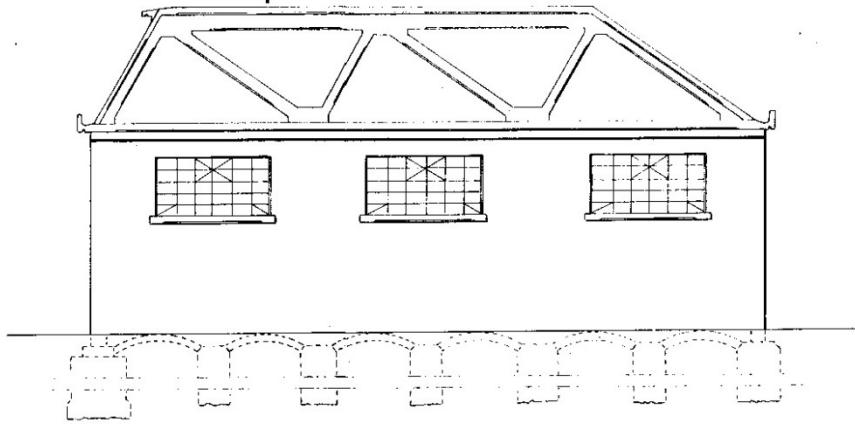
Fog. XIII

Localizzazione intervento	Frazione San Carlo Strada del Campo Militare
Anno	1947
Progettazione	-
Committente	Sig. Giuseppe Massa
Tipo di intervento	Casa coloniale con fienile
Indici edificatori	
- Superficie fondiaria	-
- Superficie coperta	40 mq
- Cubatura	360 mc
- Numero fabbricati	1
- Numero alloggi	-
- Numero vani	2
- Numero piani	1+

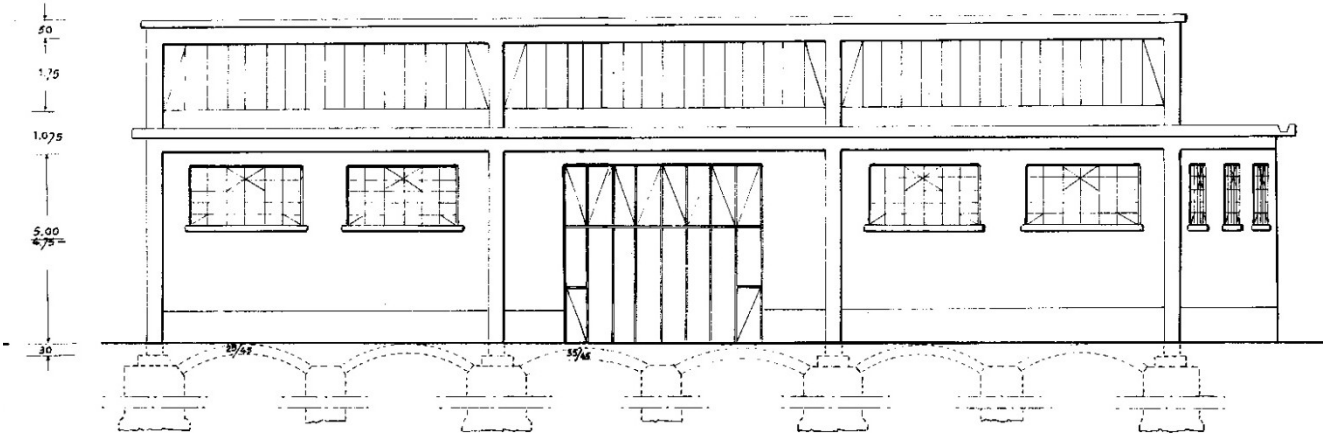
PROGETTO

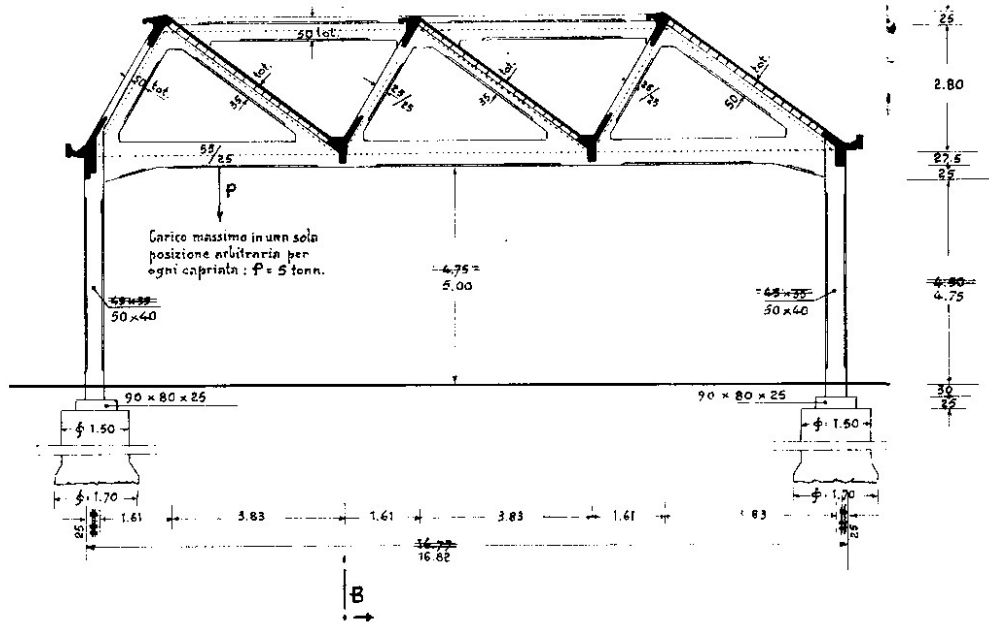
PIANTA



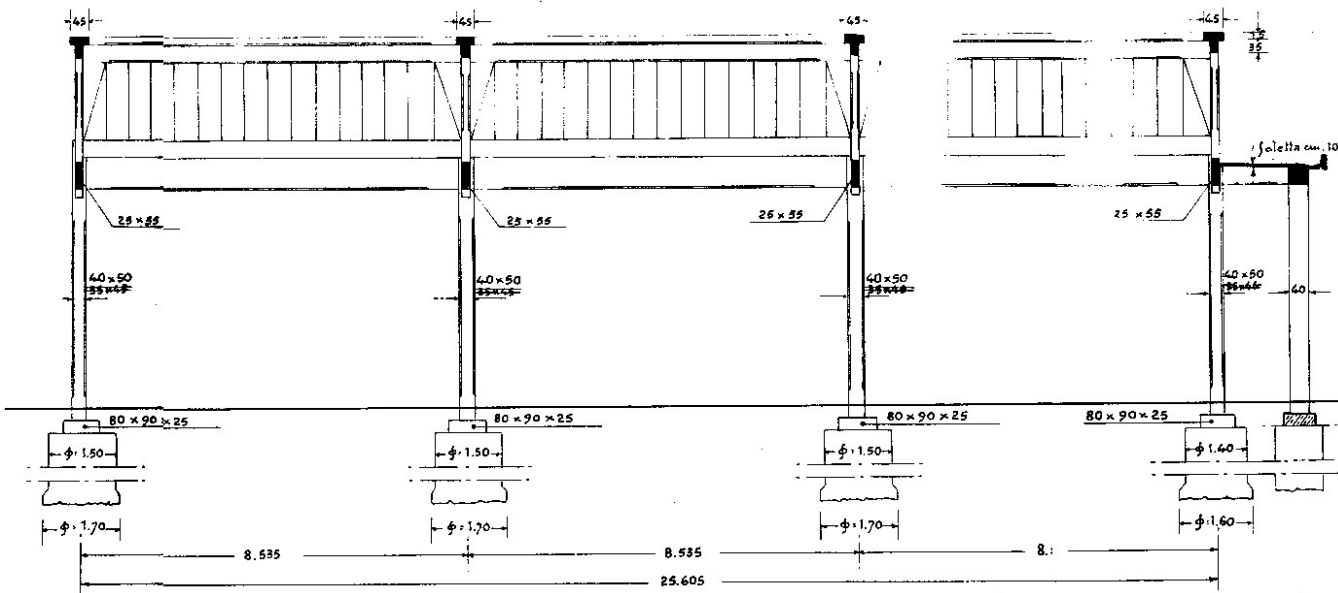


PROSPETTO NORD — 1:100 —





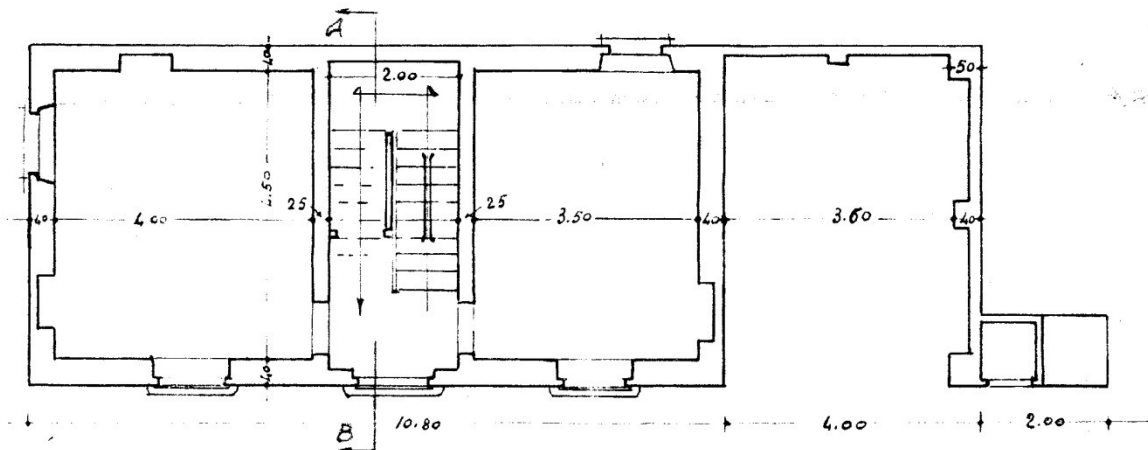
SEZIONE LONGITUDINALE BB 1:100



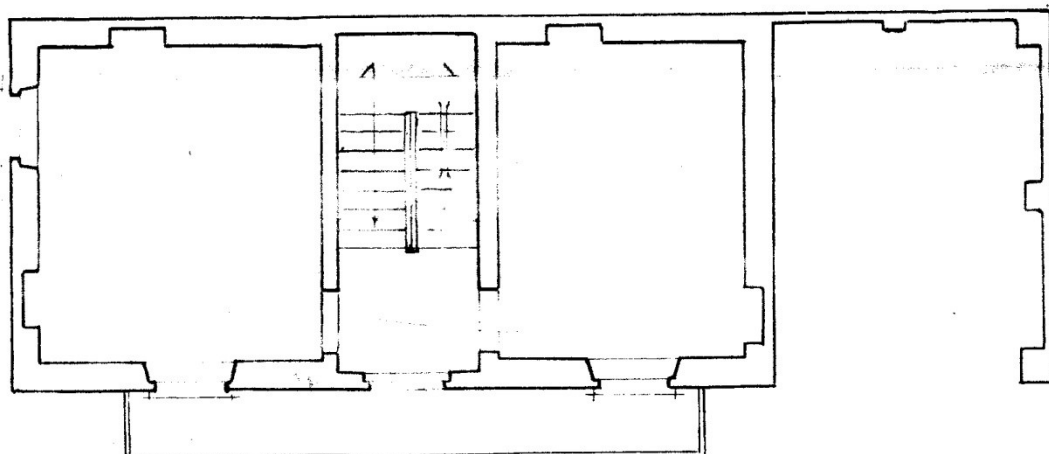
Localizzazione intervento	Strada del Robaronzino
Anno	1948
Progettazione	-
Committente	Sig. Troglia
Tipo di intervento	Casa Colonica
Indici edificatori	
- Superficie fondiaria	-
- Superficie coperta	66,6 mq
- Cubatura	400 mc
- Numero fabbricati	1
- Numero alloggi	1
- Numero vani	6
- Numero piani	2

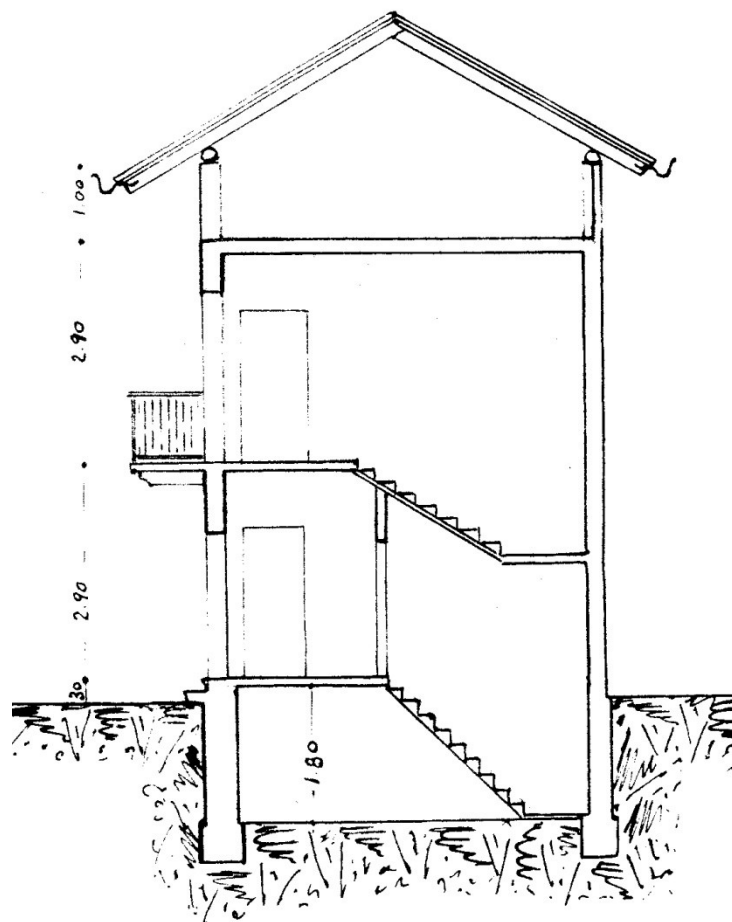
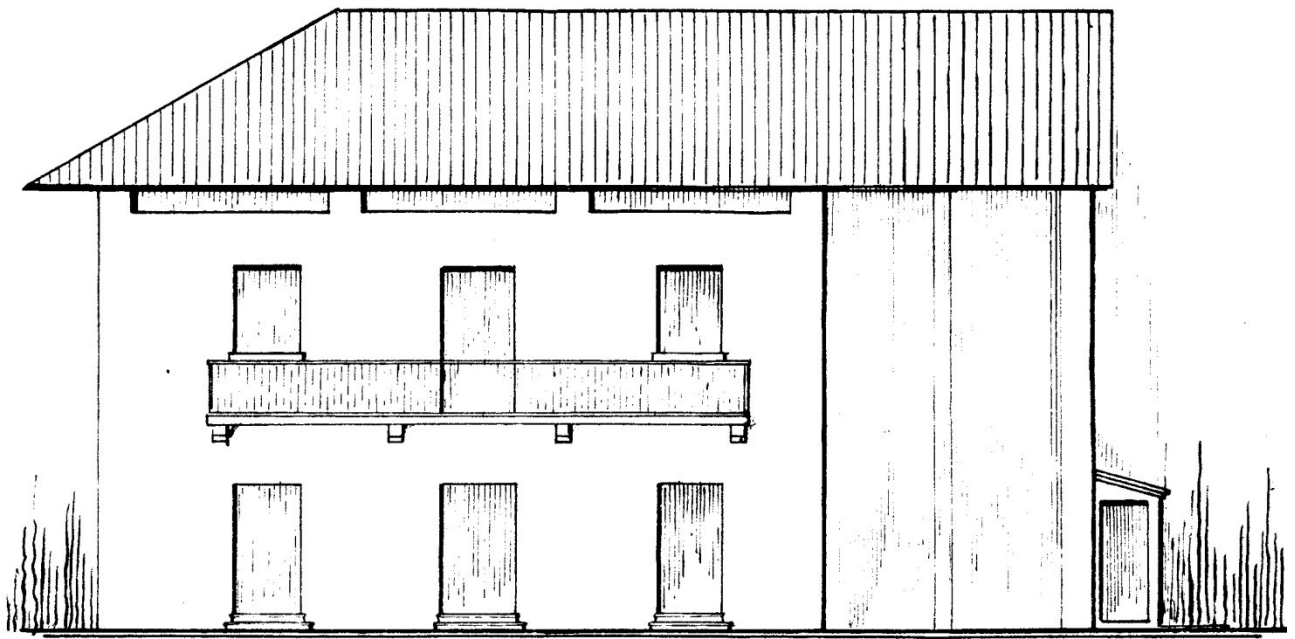
PROGETTO

PIANTA PIANO TERRENO ~

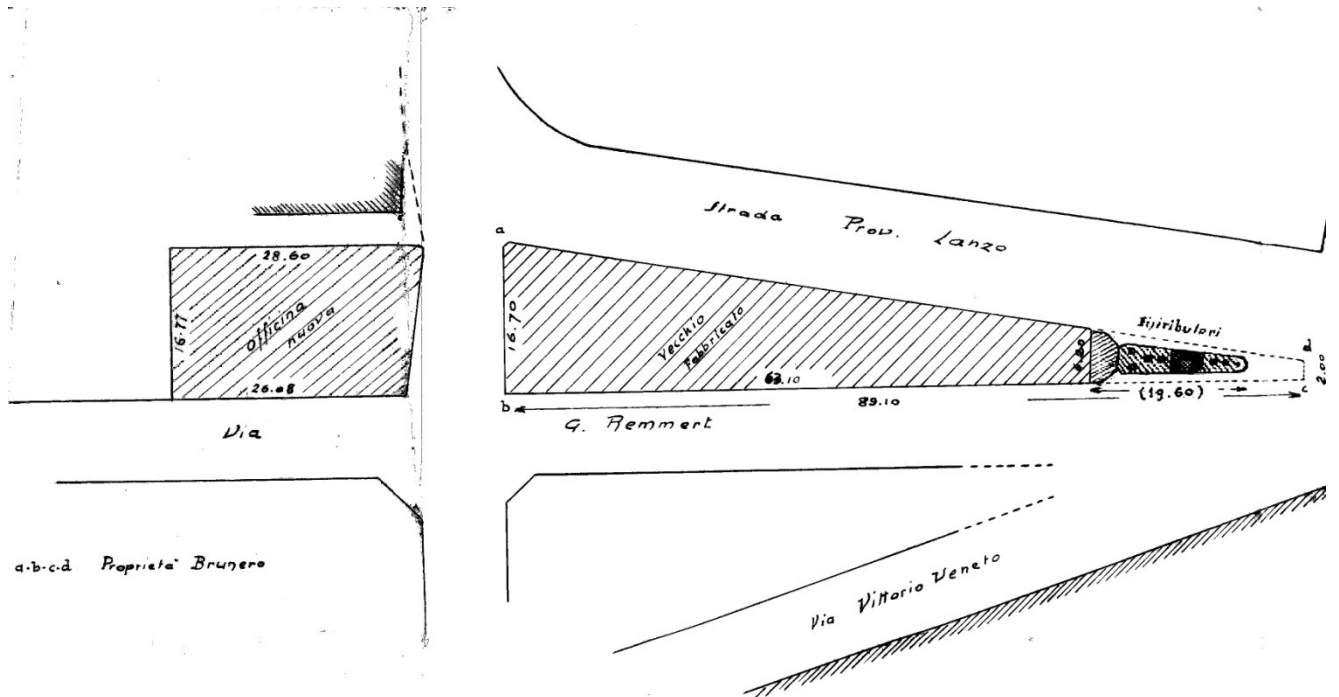


PIANTA PIANO PRIMO ~





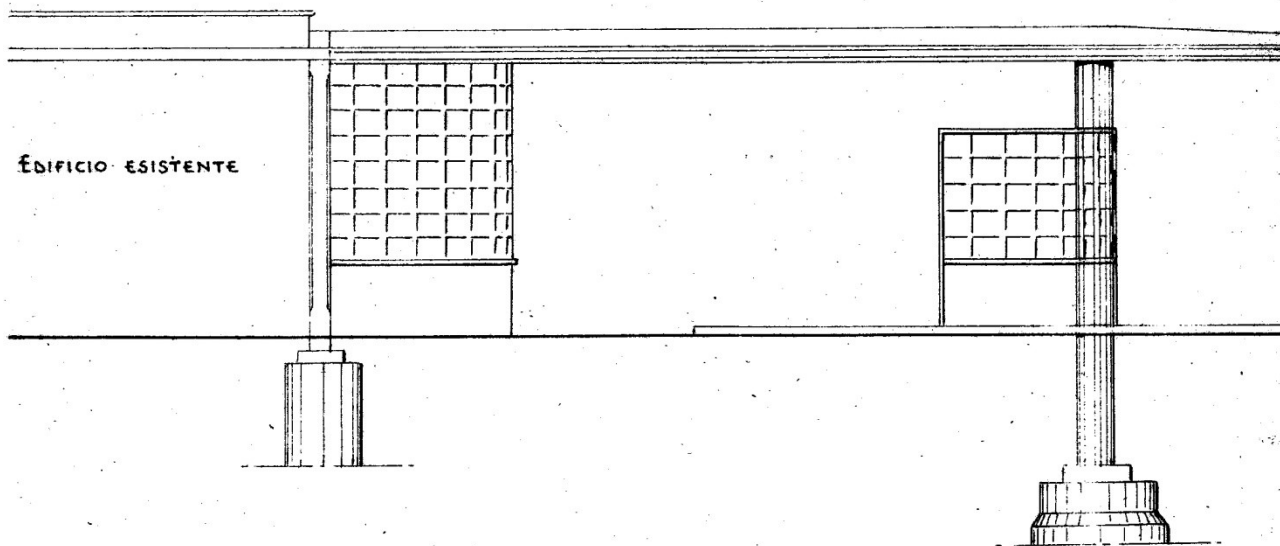
PLANIMETRIA



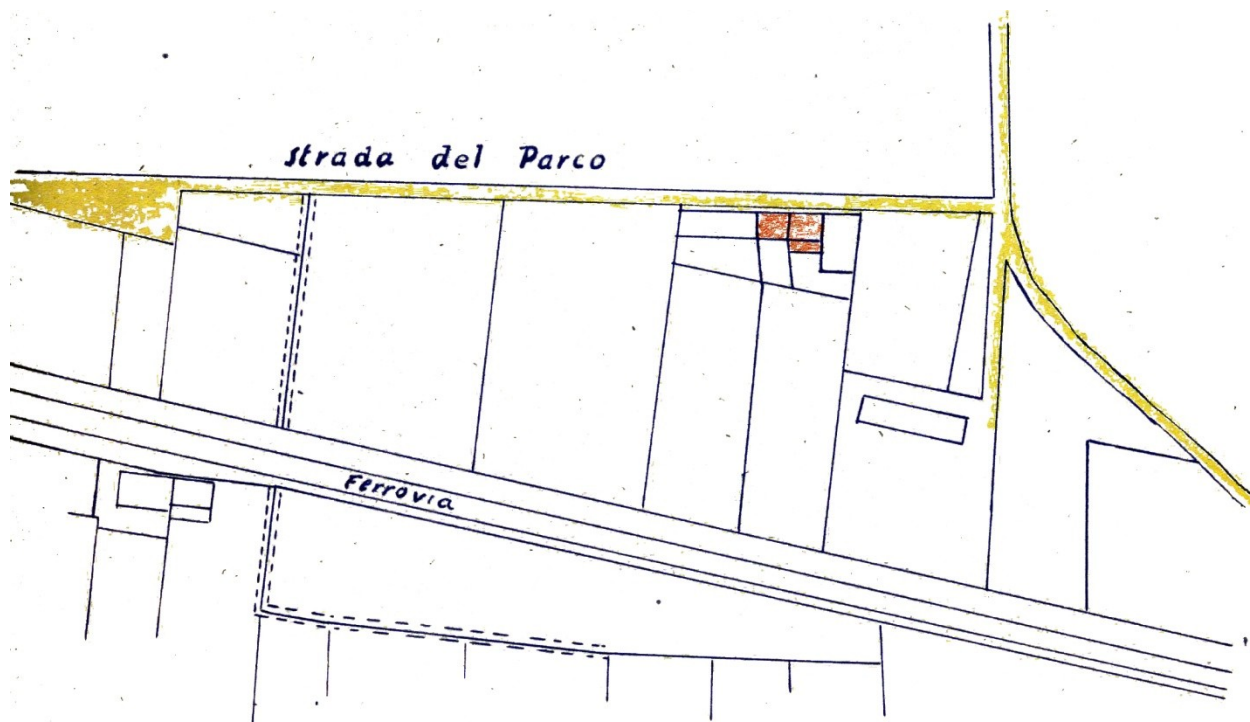
Localizzazione intervento	Via Guglielmo Remmert – Strada Provinciale per Lanzo
Anno	1948
Progettazione	Impresa Geom. Feira & Bello
Committente	Sig. Ettore Francesco Brunero
Tipo di intervento	Pensilina per la distribuzione di carburante
Indici edificatori	
- Superficie fondiaria	-
- Superficie coperta	60 mq
- Cubatura	240 mc
- Numero fabbricati	1
- Numero alloggi	-
- Numero vani	1
- Numero piani	1

PROGETTO

PROSPETTO — SCALA 1:100 —

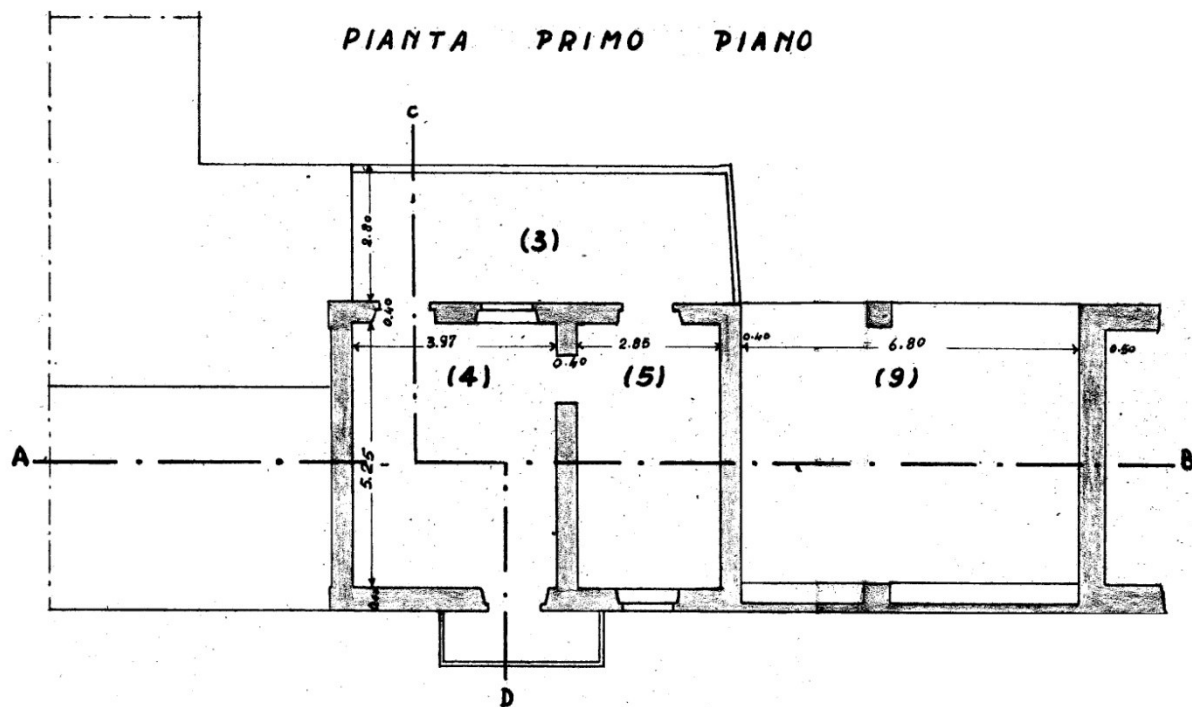


PLANIMETRIA

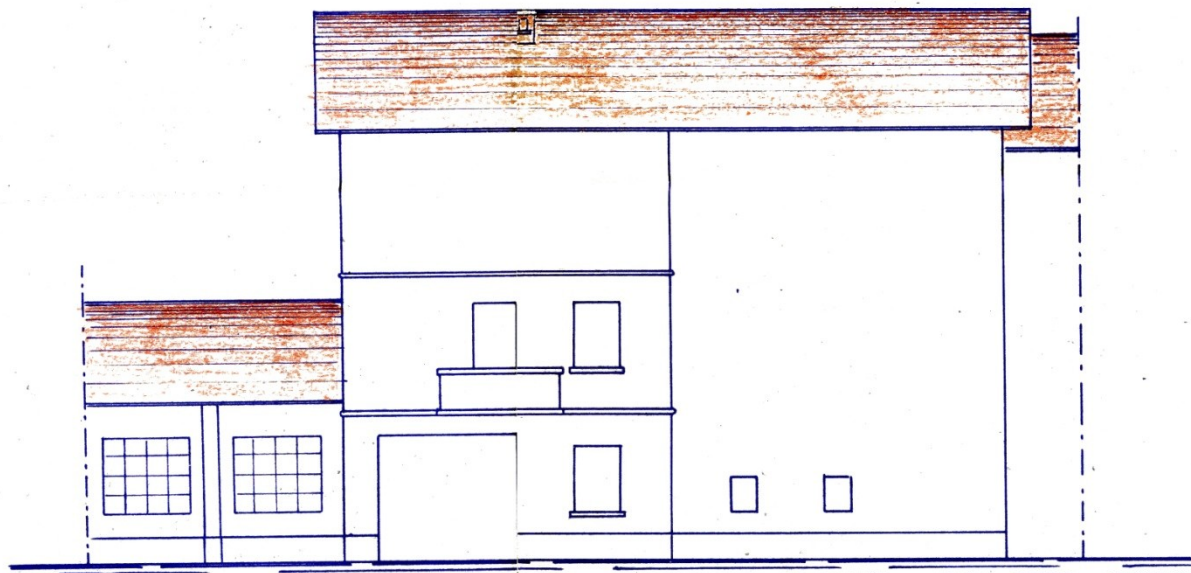


Localizzazione intervento	Strada vicinale del Parco 1
Anno	1948
Progettazione	-
Committente	Sig. Giacomo Chiadò Cutin
Tipo di intervento	Sopraelevazione abitazione
Indici edificatori	
- Superficie fondiaria	-
- Superficie coperta	-
- Cubatura	-
- Numero fabbricati	1
- Numero alloggi	1
- Numero vani	4 (ampl.)
- Numero piani	1 (ampl.)

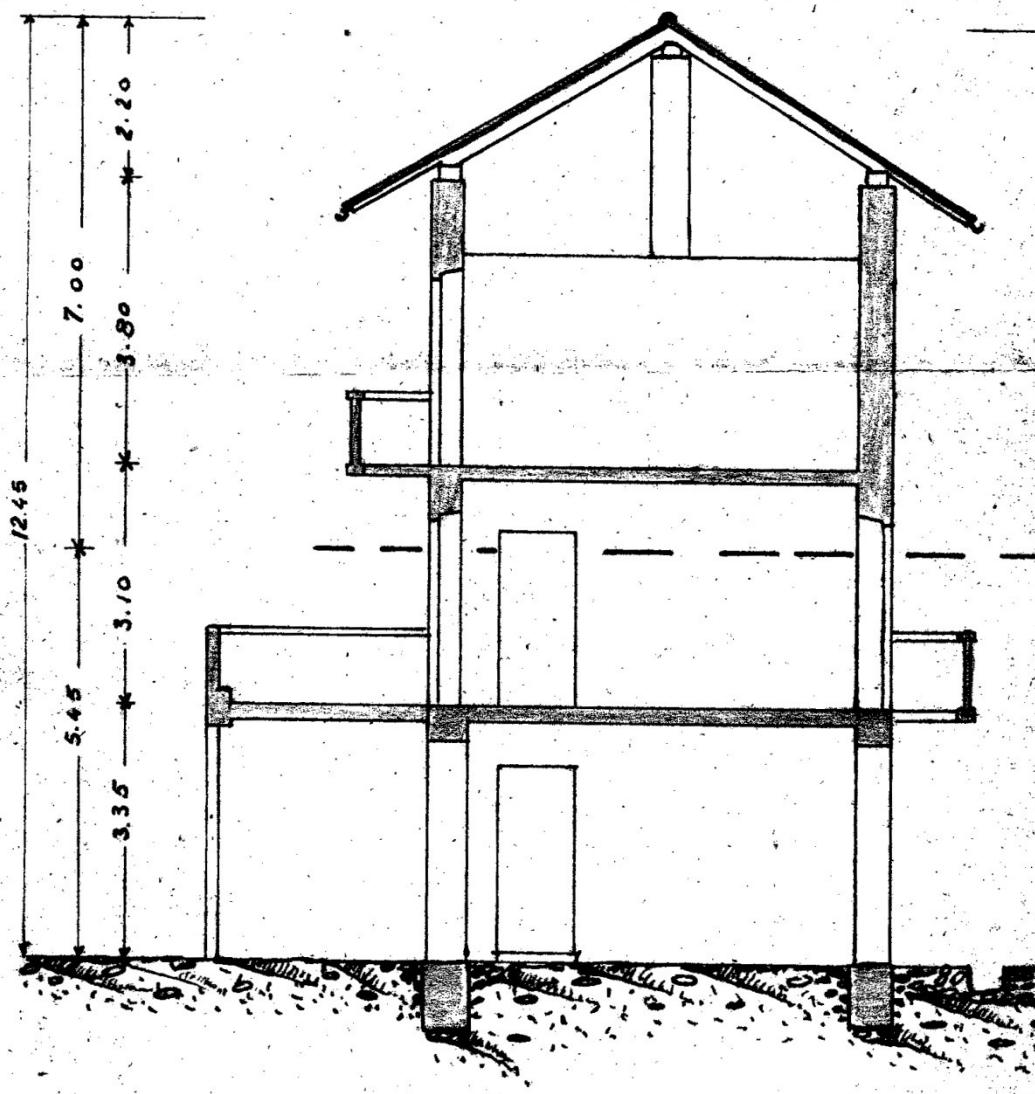
PROGETTO



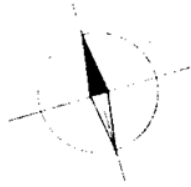
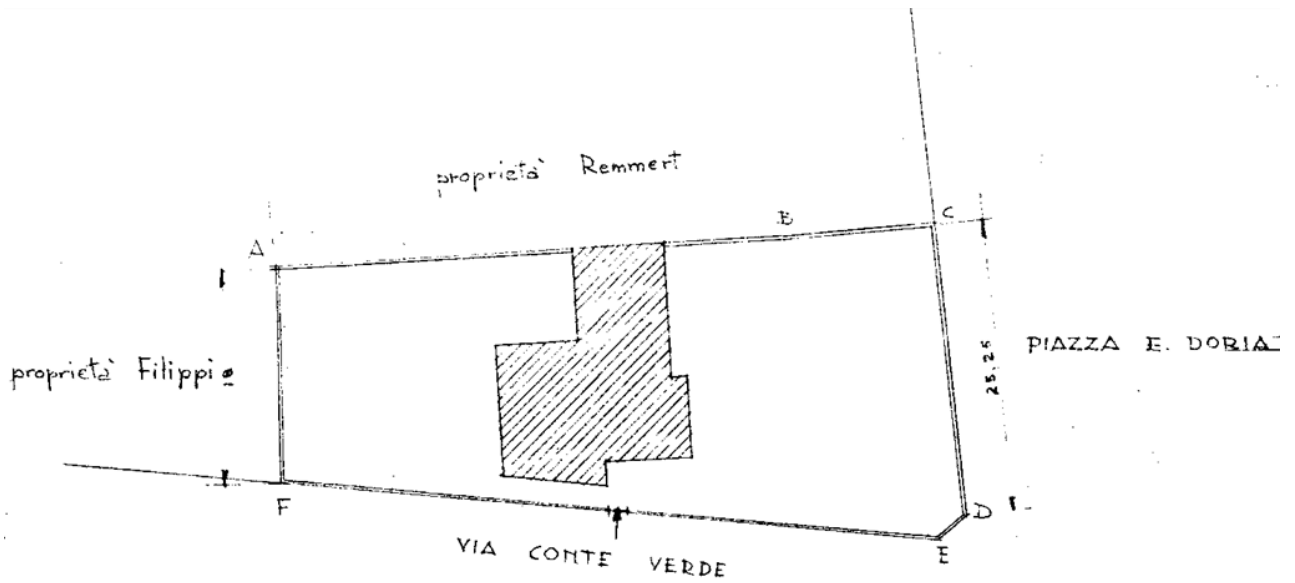
VERSO VIA



SEZIONE C-D

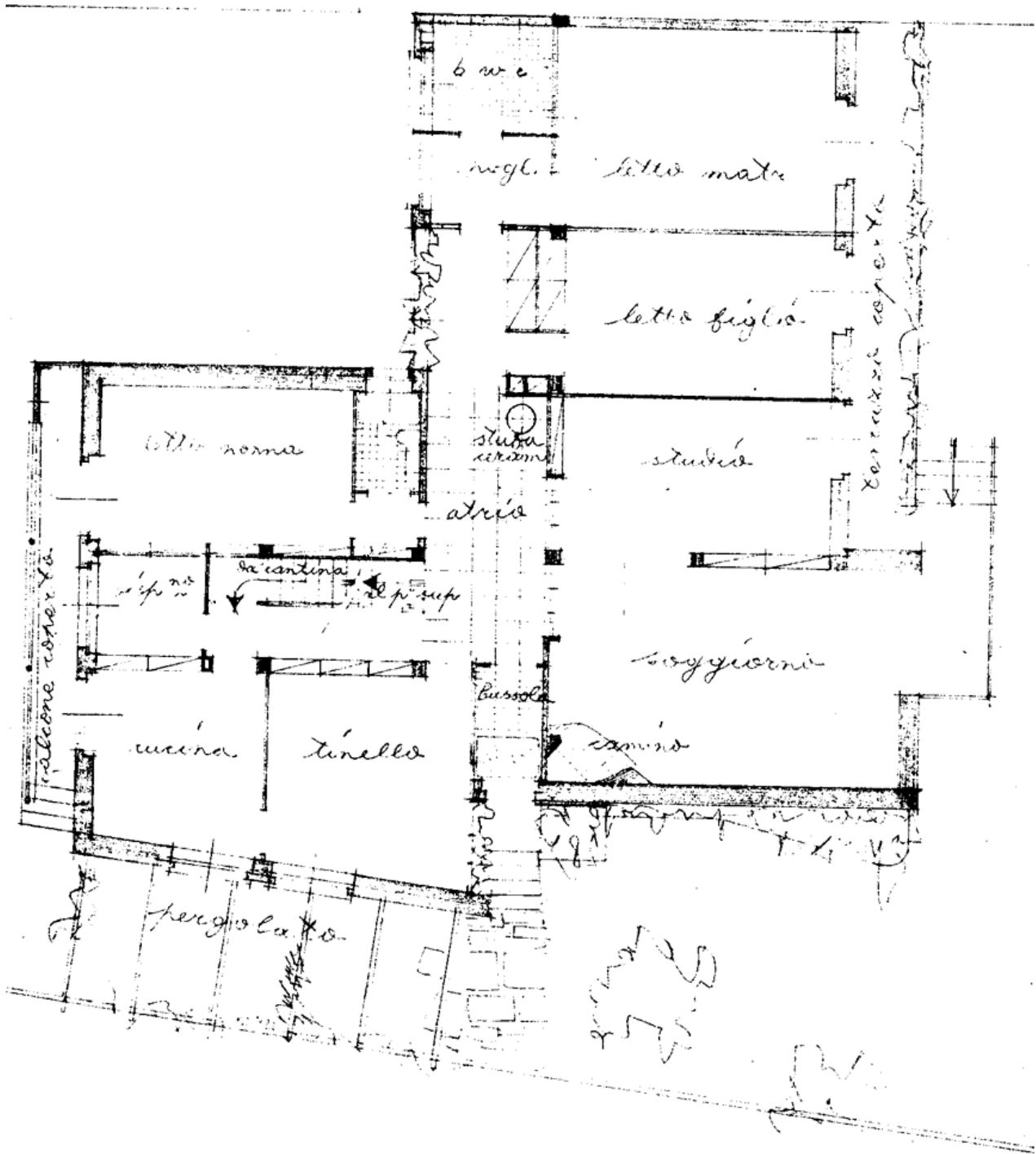


PLANIMETRIA


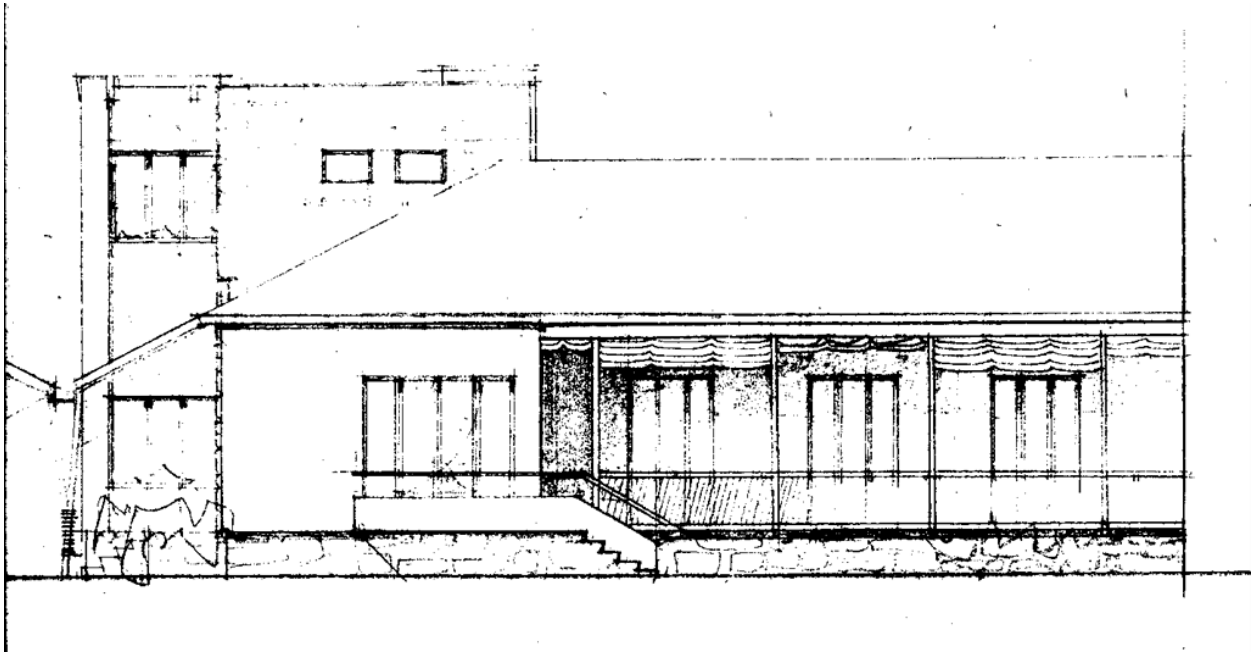


Localizzazione intervento	Via Rosmini
Anno	1949
Progettazione	Ditta Silet
Committente	Rag. Angelo Battaglia
Tipo di intervento	Villa unifamiliare
Indici edificatori	
- Superficie fondiaria	-
- Superficie coperta	-
- Cubatura	-
- Numero fabbricati	1
- Numero alloggi	1
- Numero vani	11
- Numero piani	1

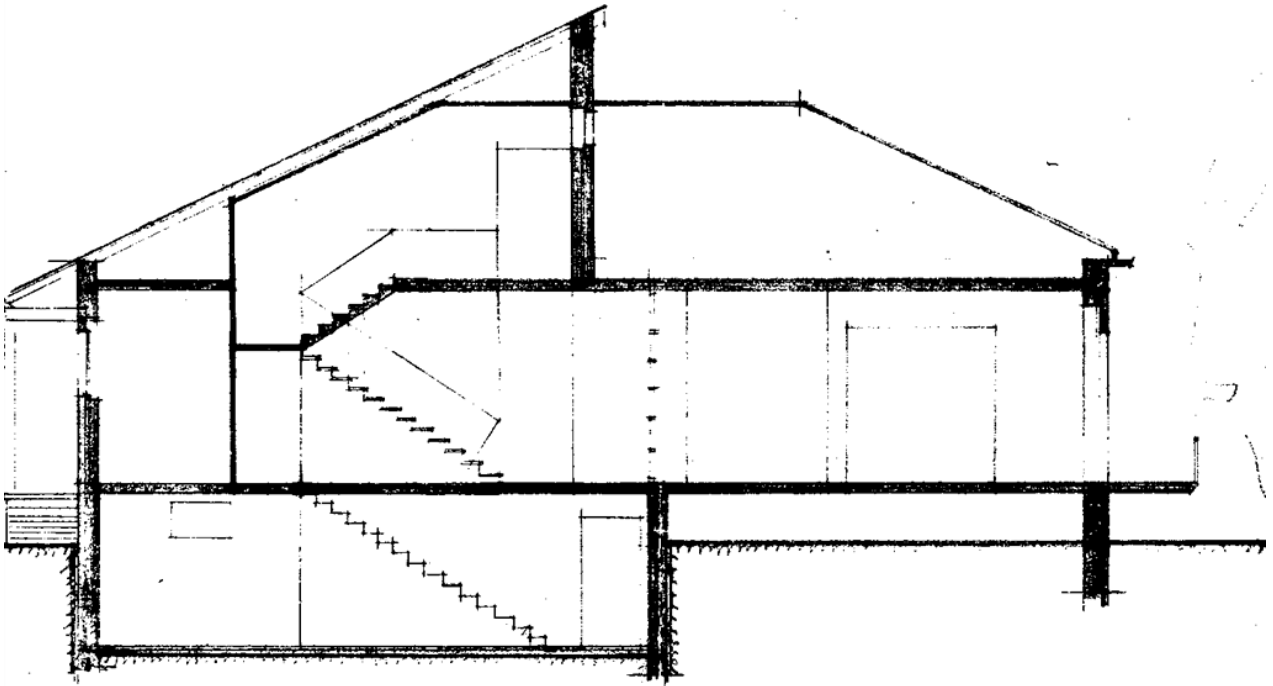
PROGETTO



Pianta Piano Terra

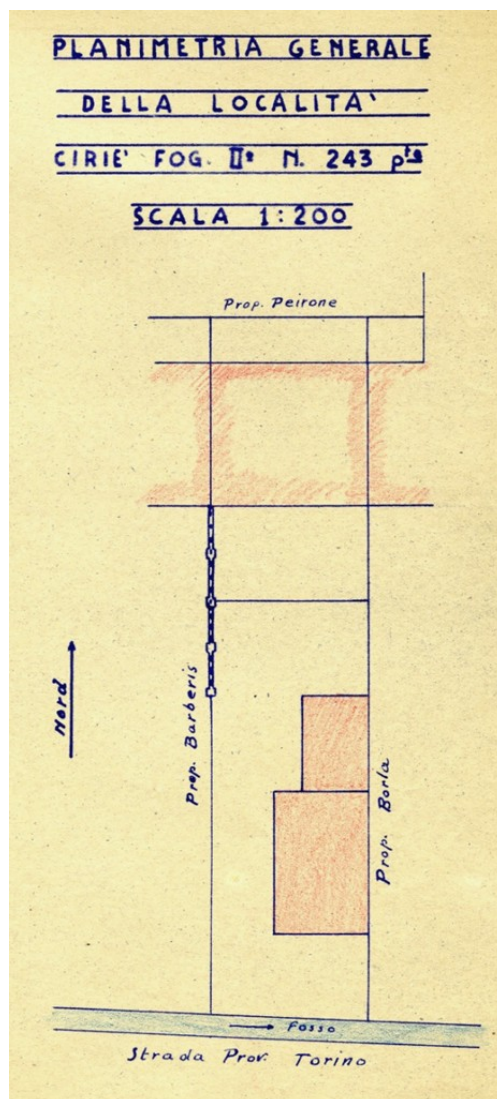


Prospetti



Sezione

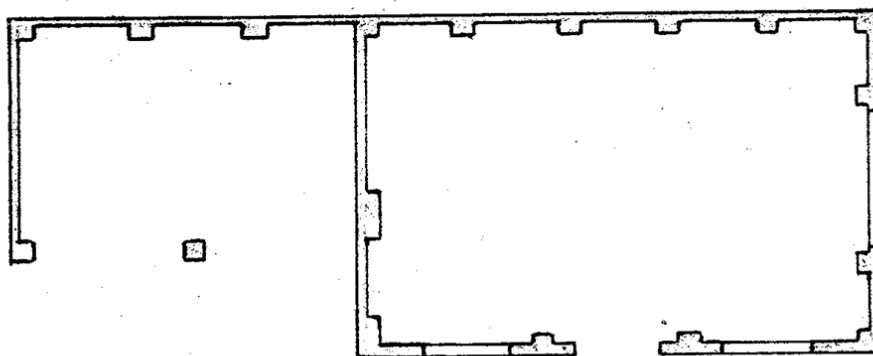
PLANIMETRIA



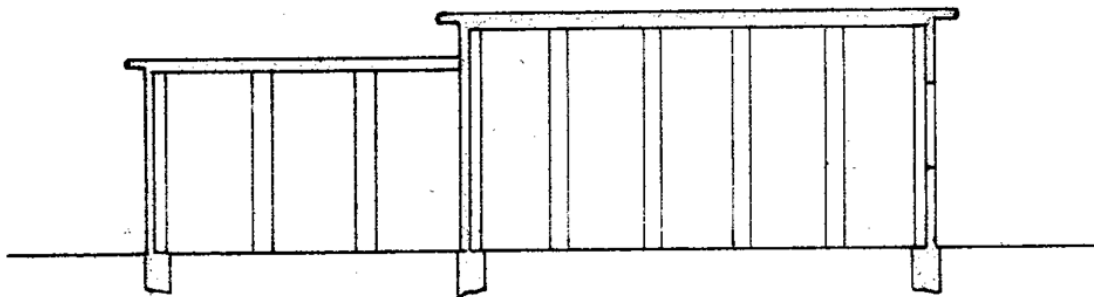
Localizzazione intervento	Stradale Nole
Anno	1949
Progettazione	
Committente	Sig. Ernesto Borla
Tipo di intervento	Fabbricato per riparazione cicli
Indici edificatori	
- Superficie fondiaria	-
- Superficie coperta	-
- Cubatura	-
- Numero fabbricati	1
- Numero alloggi	-
- Numero vani	1
- Numero piani	1

PROGETTO


PIANTA



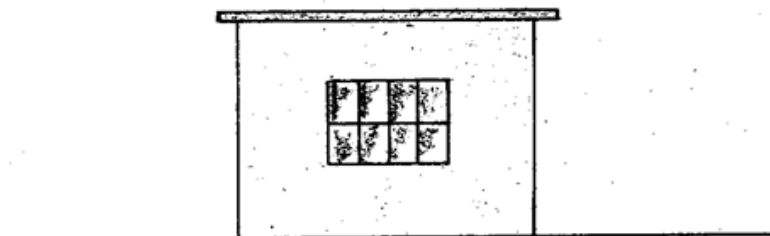
SEZIONE A-A



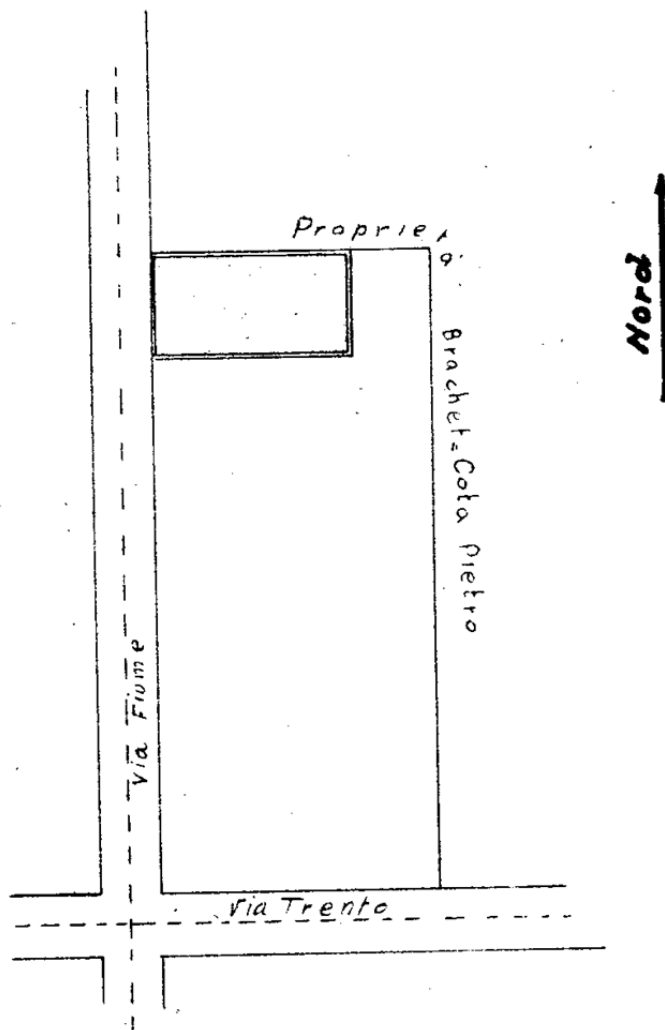
PROSPETTO N. O.



PROSPETTO VERSO STRADA

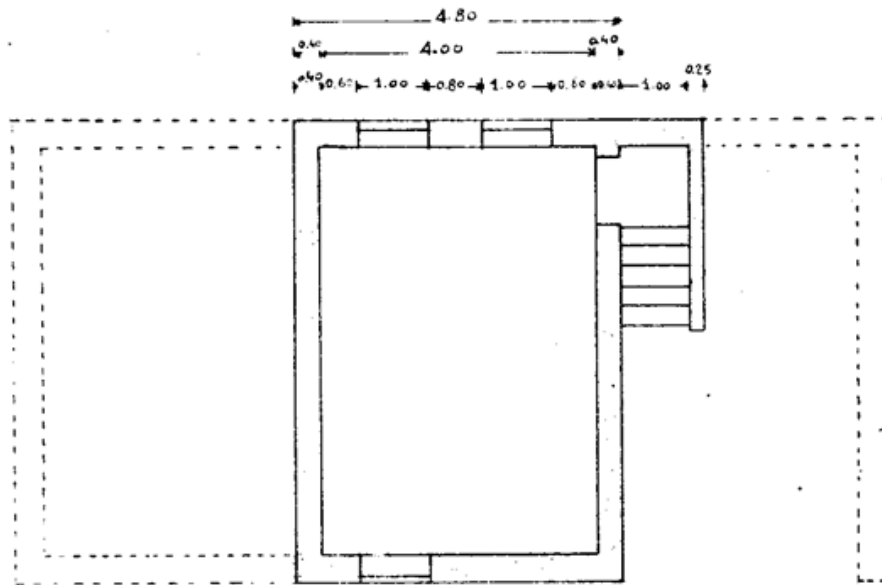


PLANIMETRIA

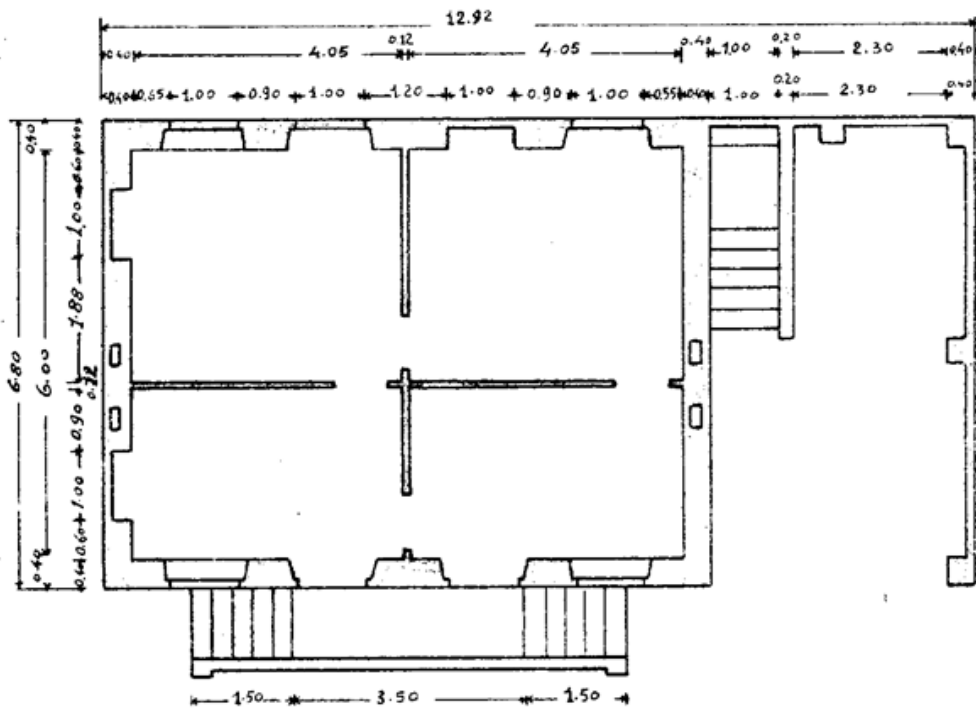


Localizzazione intervento	Via Fiume angolo via Trento
Anno	1949
Progettazione	
Committente	Sig. Vincenzo Brachet Cota sig.ra Lucia Amateis
Tipo di intervento	Casa economica
Indici edificatori	
- Superficie fondiaria	-
- Superficie coperta	87,85 mq
- Cubatura	458,60 mc
- Numero fabbricati	1
- Numero alloggi	1
- Numero vani	4
- Numero piani	1


PROGETTO



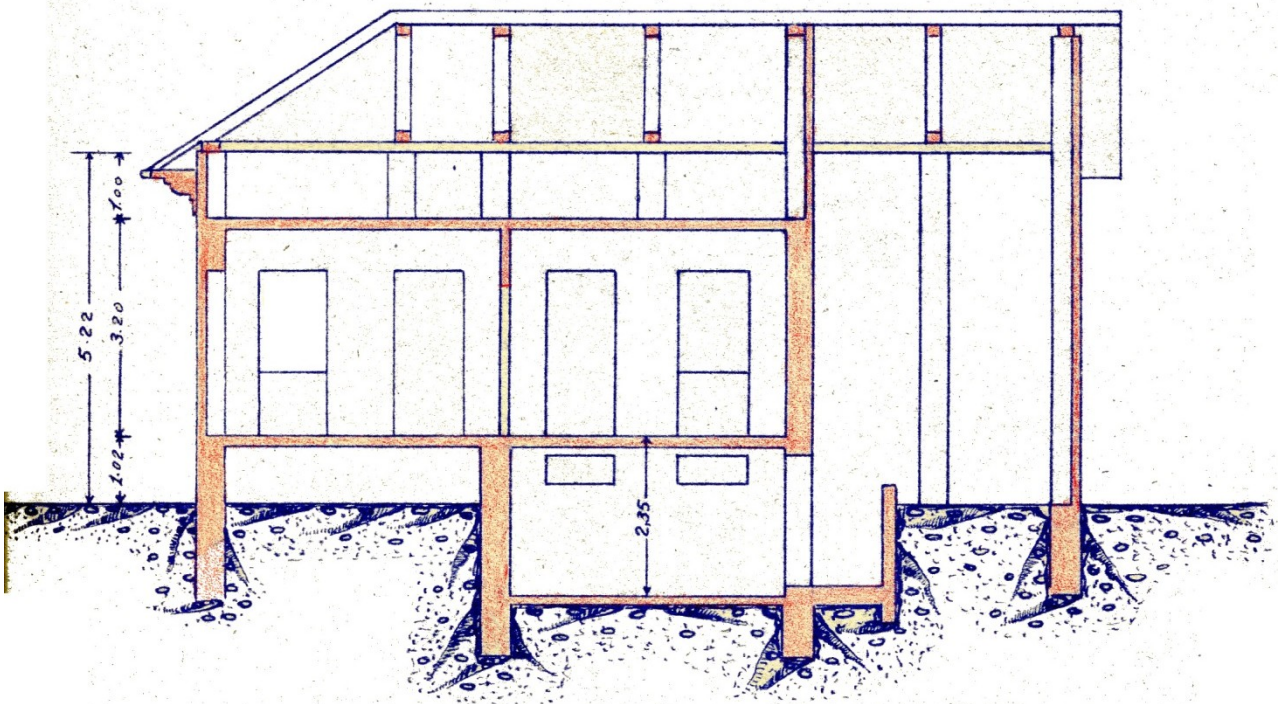
PIANTA SOTTERRANEI



PIANTA PIANO TERRENO RIALZATO

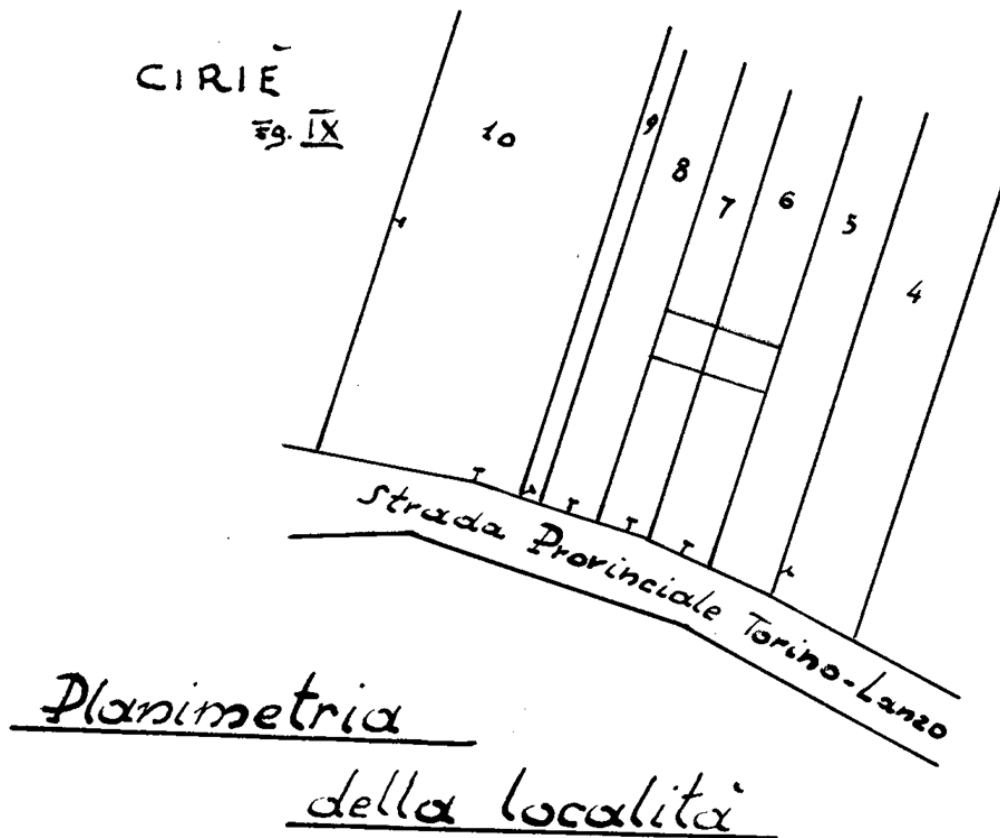


PROSPETTO SUD - OVEST



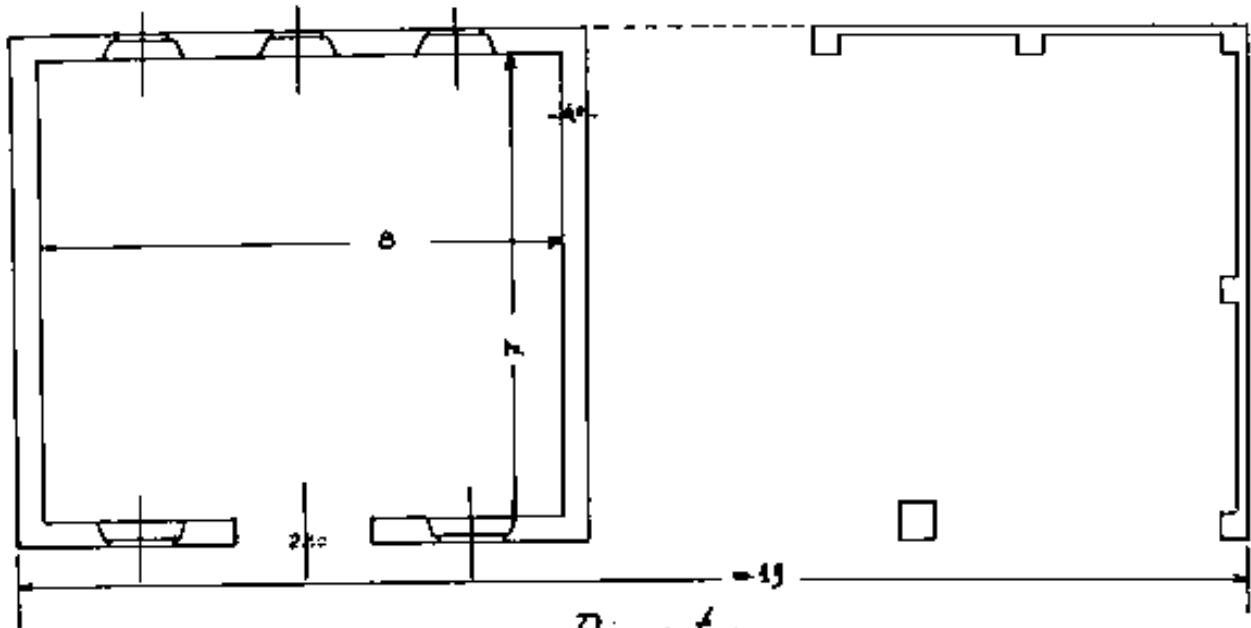
SEZIONE A - B

PLANIMETRIA




Localizzazione intervento	Strada provinciale Torino-Lanzo
Anno	1949
Progettazione	
Committente	Sig. Domenico Bellino
Tipo di intervento	Stalla con tettoia
Indici edificatori	
- Superficie fondiaria	-
- Superficie coperta	95 mq
- Cubatura	665 mc
- Numero fabbricati	1
- Numero alloggi	-
- Numero vani	4
- Numero piani	1

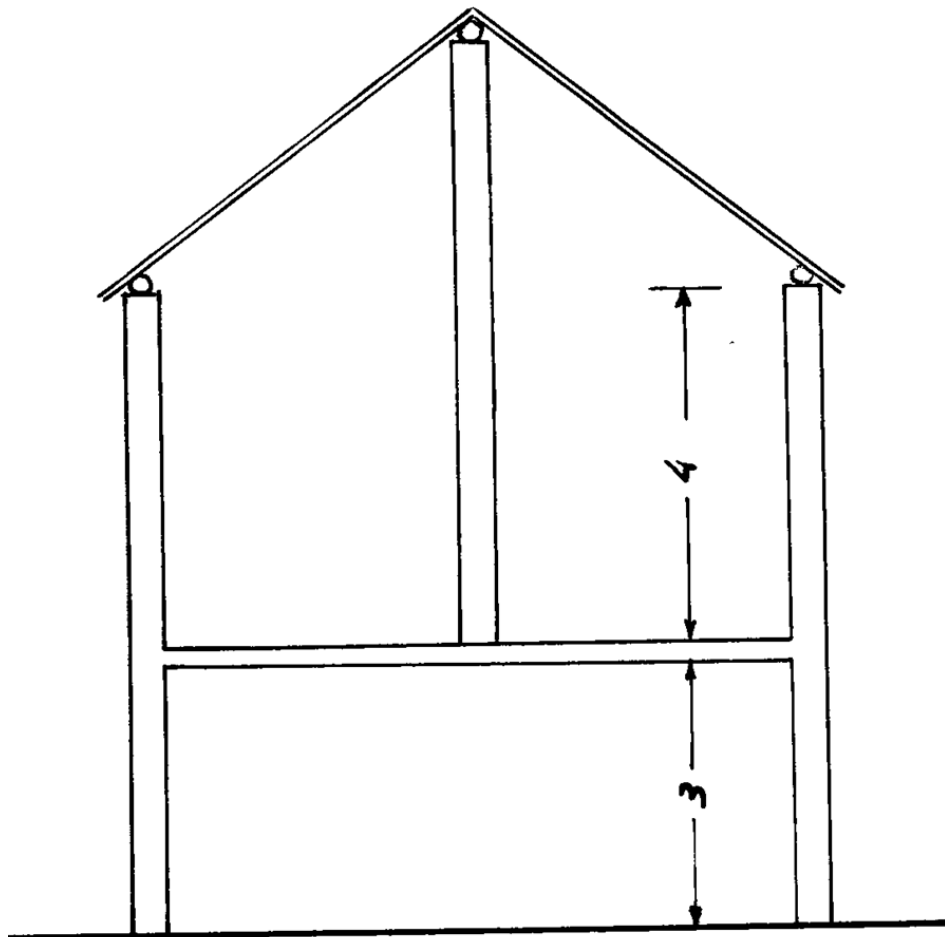
PROGETTO



Pianta

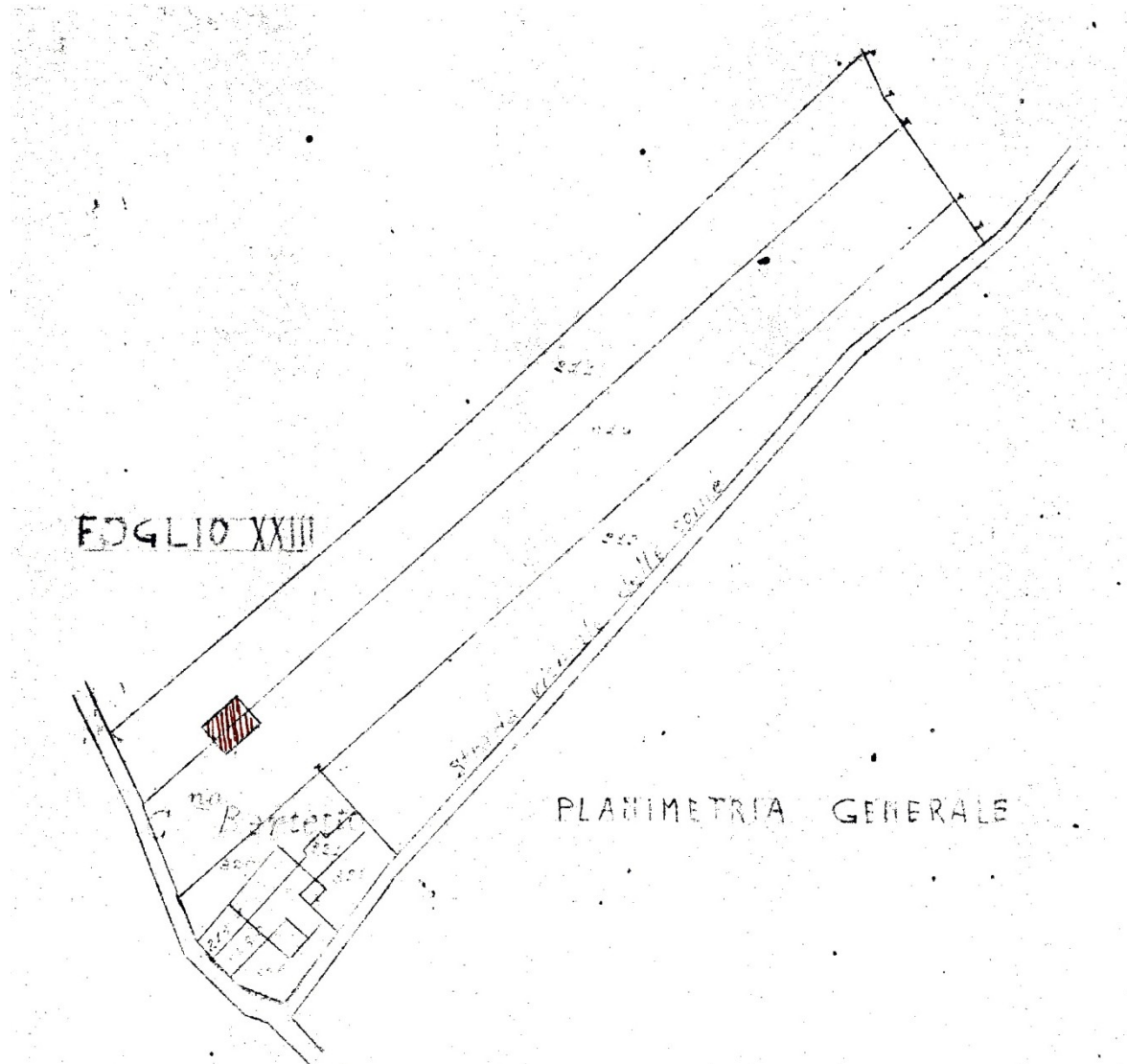


Prospetto principale



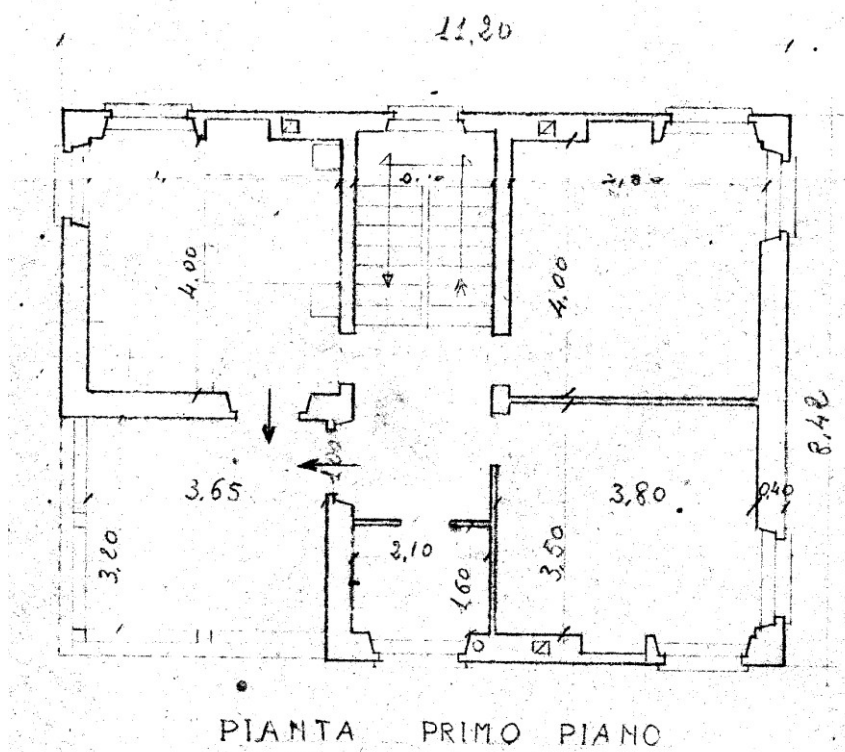
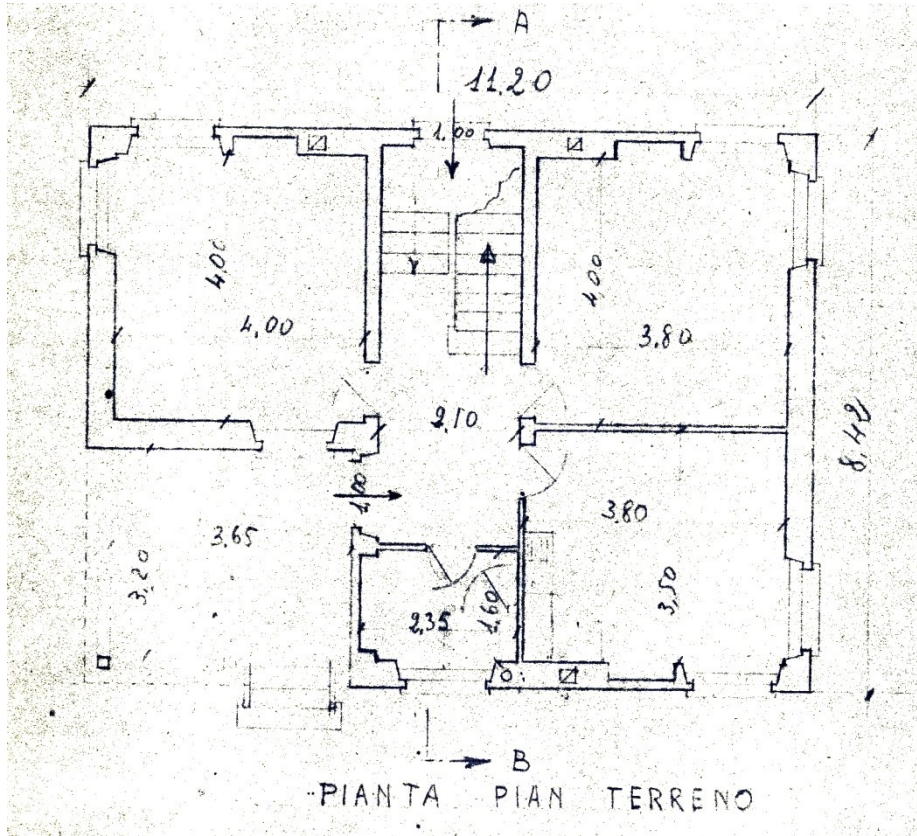
sezione

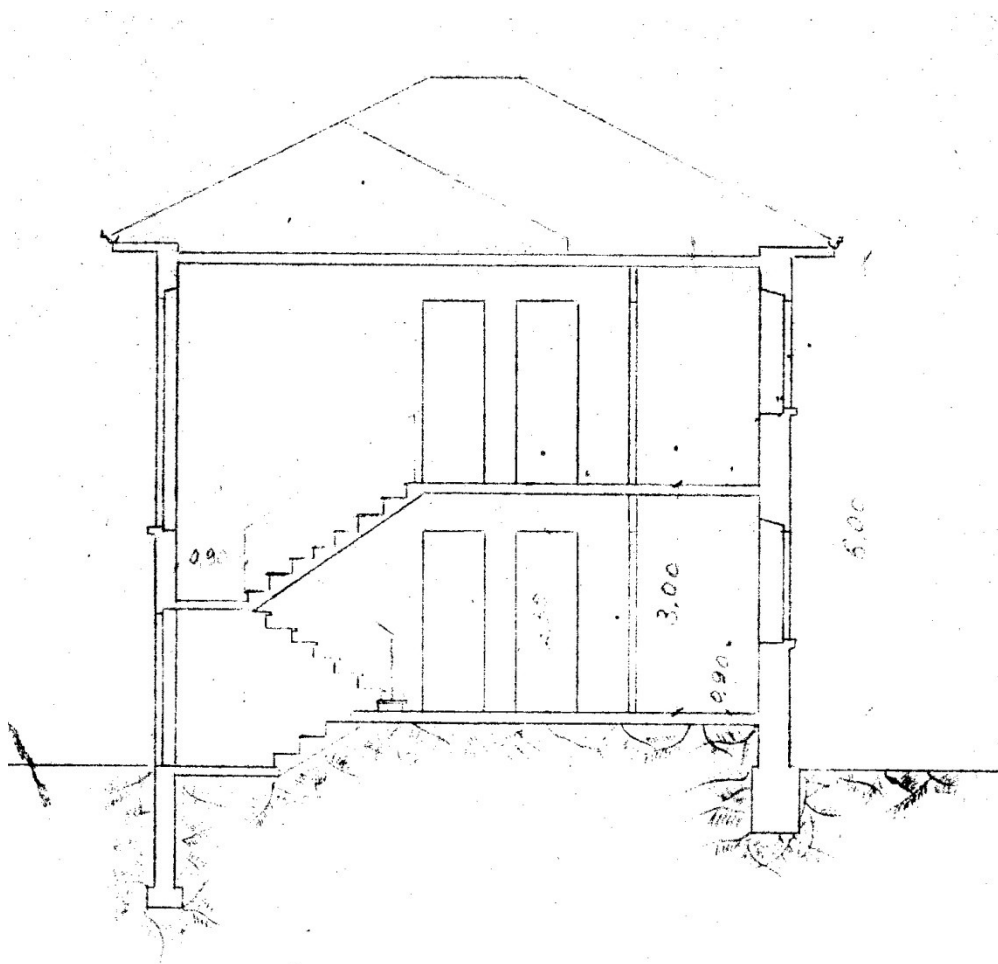
PLANIMETRIA



Localizzazione intervento	Devesi – San Pietro
Anno	1949
Progettazione	Geom. Lorenzo Catti
Committente	Sig. Giuseppe Bertetto
Tipo di intervento	Palazzina
Indici edificatori	
- Superficie fondiaria	-
- Superficie coperta	94,3 mq
- Cubatura	565,82 mc
- Numero fabbricati	1
- Numero alloggi	1
- Numero vani	8
- Numero piani	2

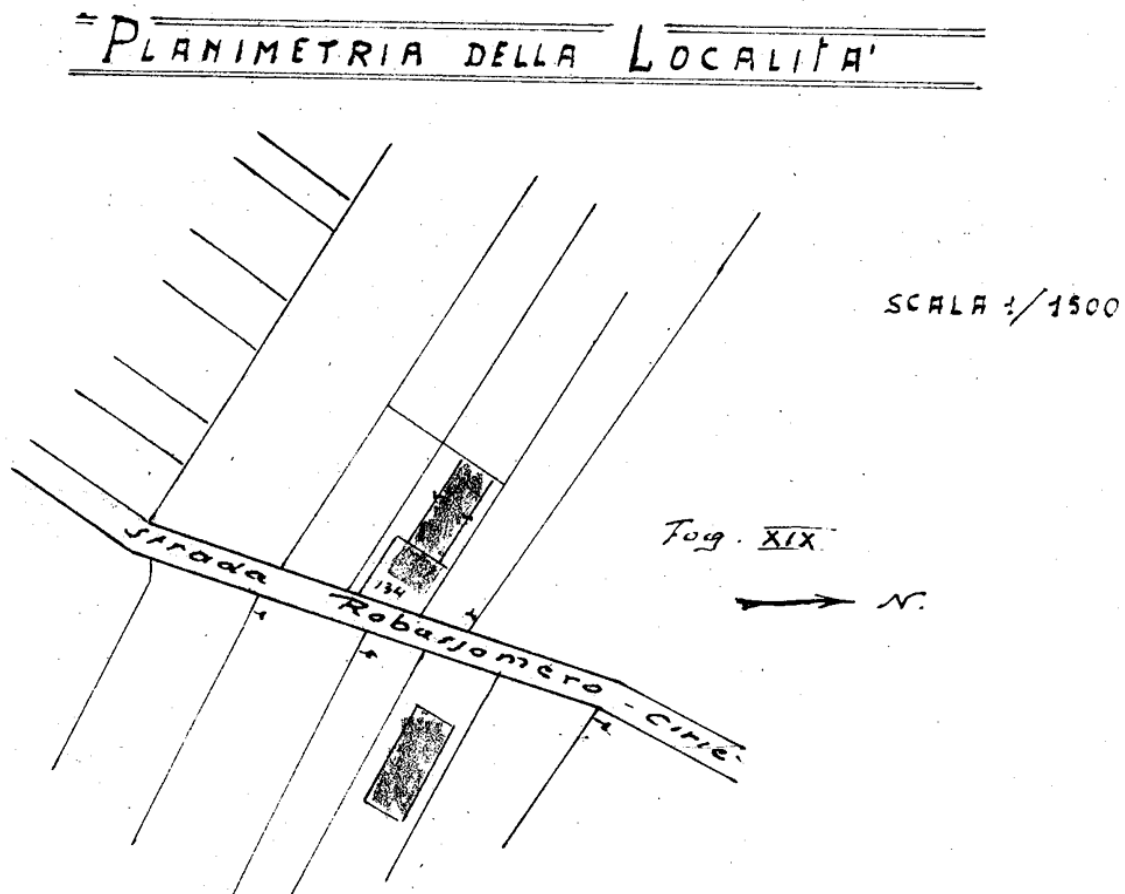
PROGETTO





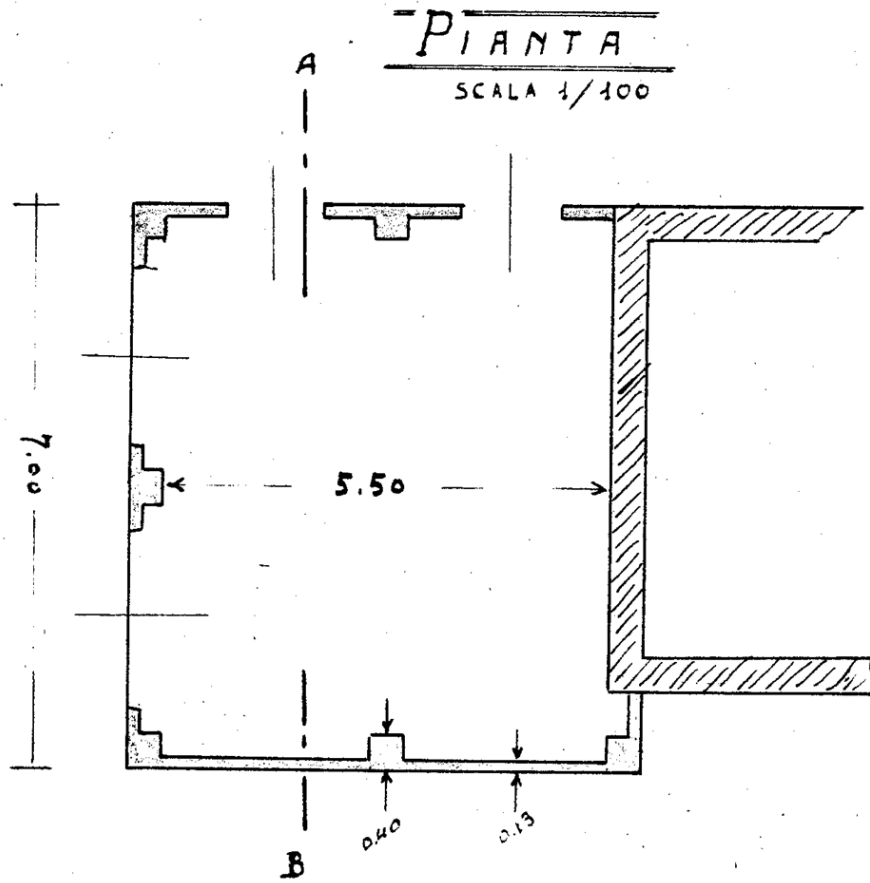
SEZIONE A-B

PLANIMETRIA



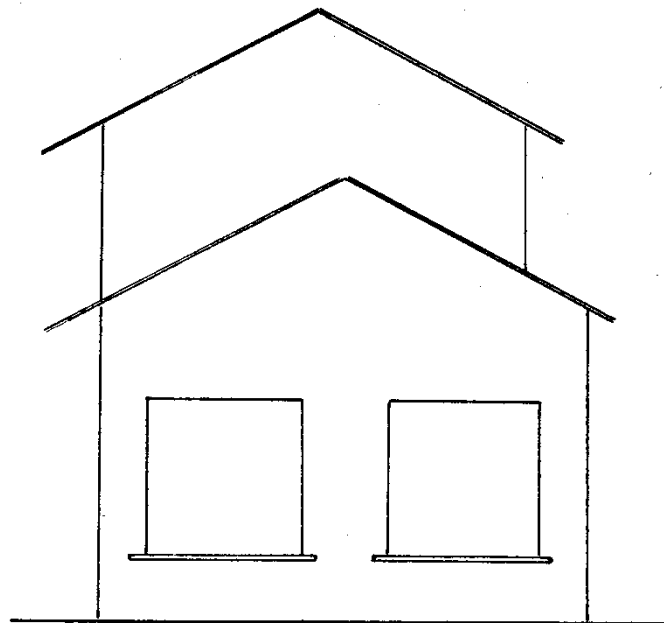
Localizzazione intervento	Regione Bonina – strada Robassomero
Anno	1949
Progettazione	
Committente	Sig. Maurizio Bertoldo
Tipo di intervento	Stalla con tettoia
Indici edificatori	
- Superficie fondiaria	-
- Superficie coperta	95 mq
- Cubatura	665 mc
- Numero fabbricati	1
- Numero alloggi	-
- Numero vani	4
- Numero piani	1

PROGETTO



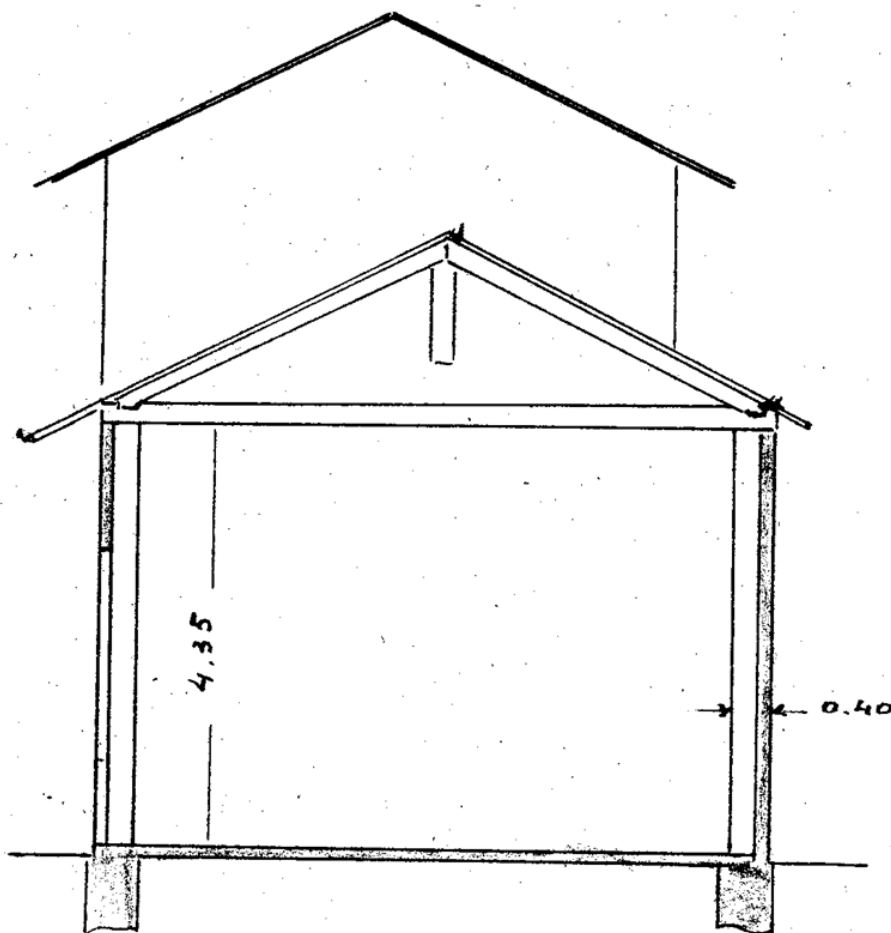
PROSPETTO EST

SCALA 1/100

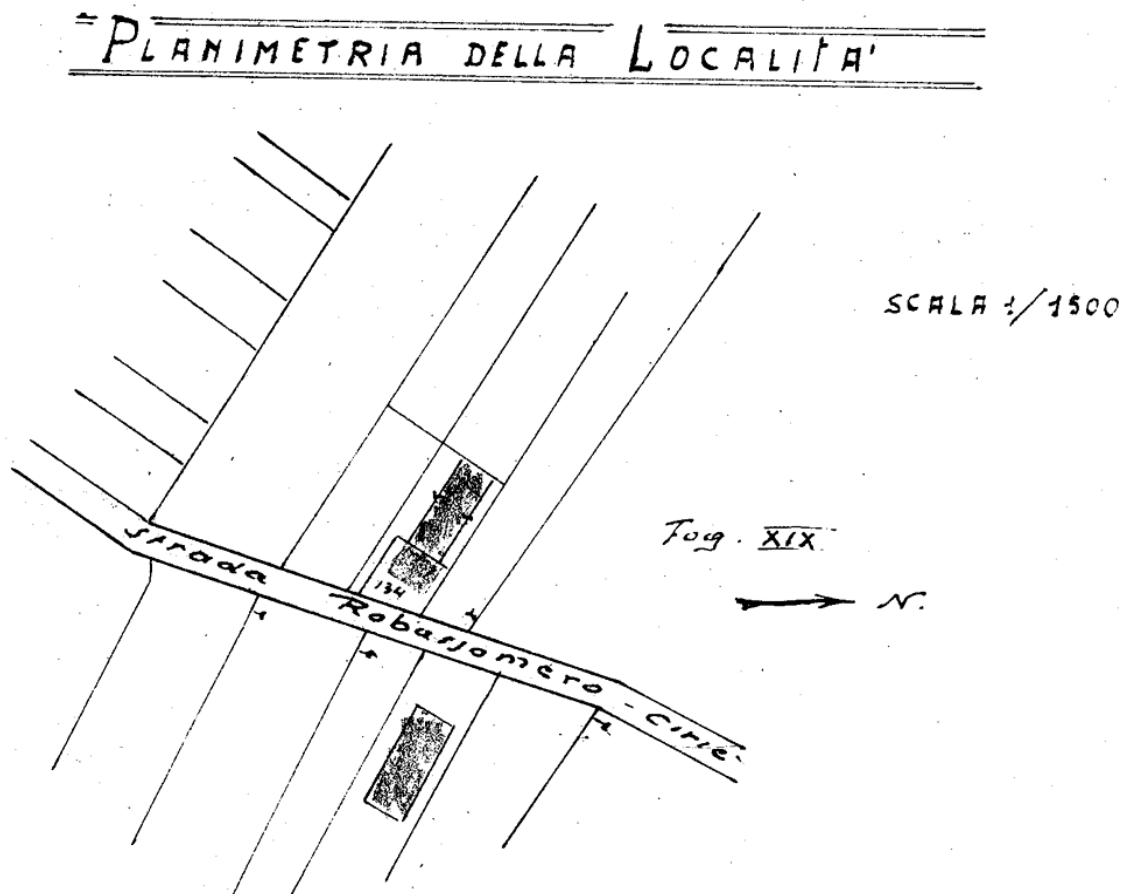


SEZIONE A-B

SCALA 1/100

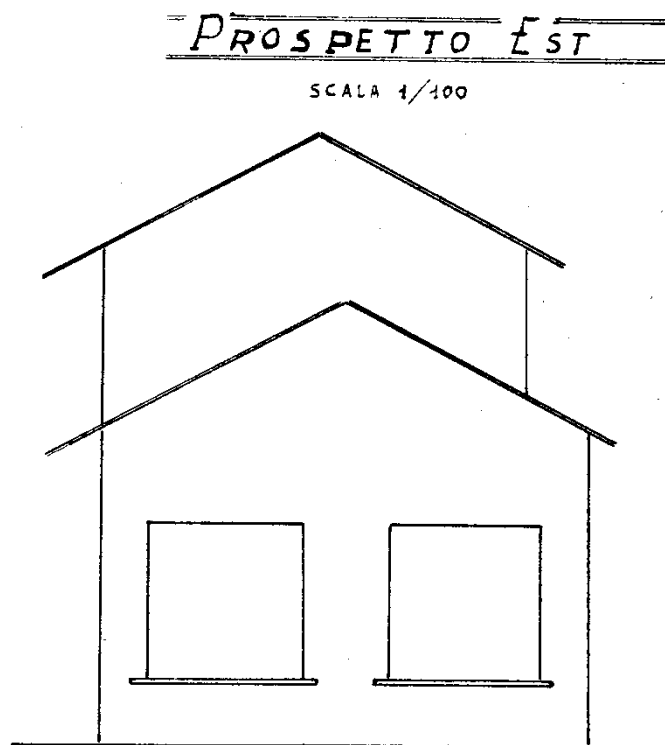
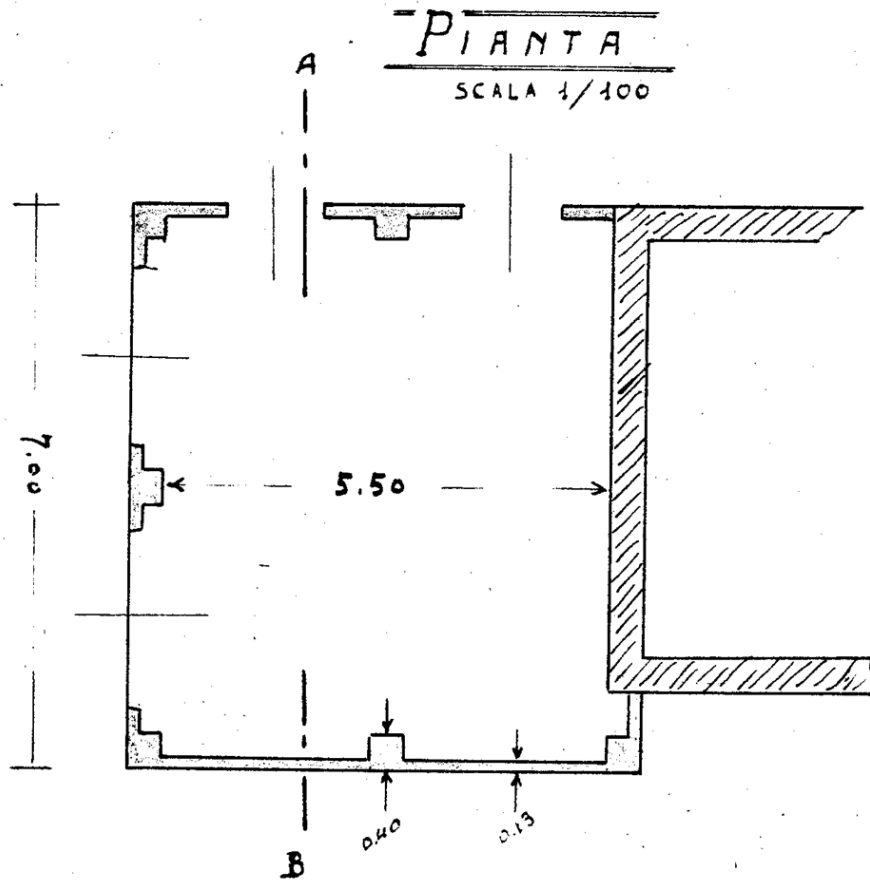


PLANIMETRIA



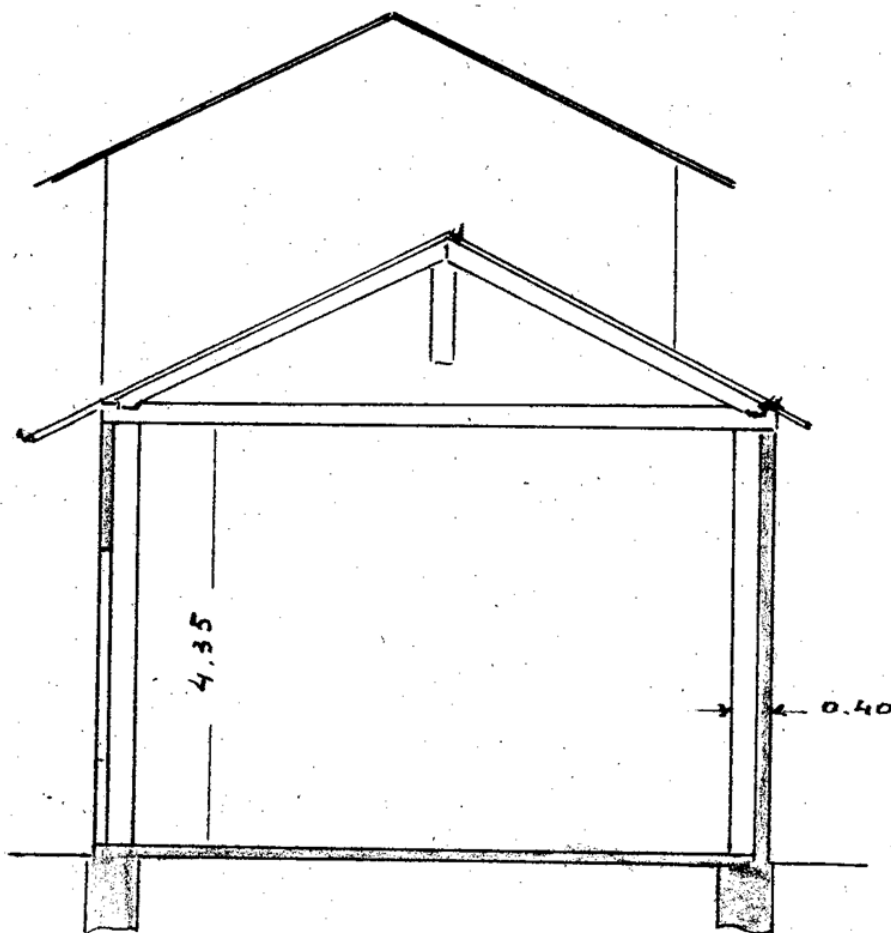
Localizzazione intervento	Regione Bonina – strada Robassomero
Anno	1949
Progettazione	
Committente	Sig. Maurizio Bertoldo
Tipo di intervento	Stalla con tettoia
Indici edificatori	
- Superficie fondiaria	-
- Superficie coperta	95 mq
- Cubatura	665 mc
- Numero fabbricati	1
- Numero alloggi	-
- Numero vani	4
- Numero piani	1

PROGETTO

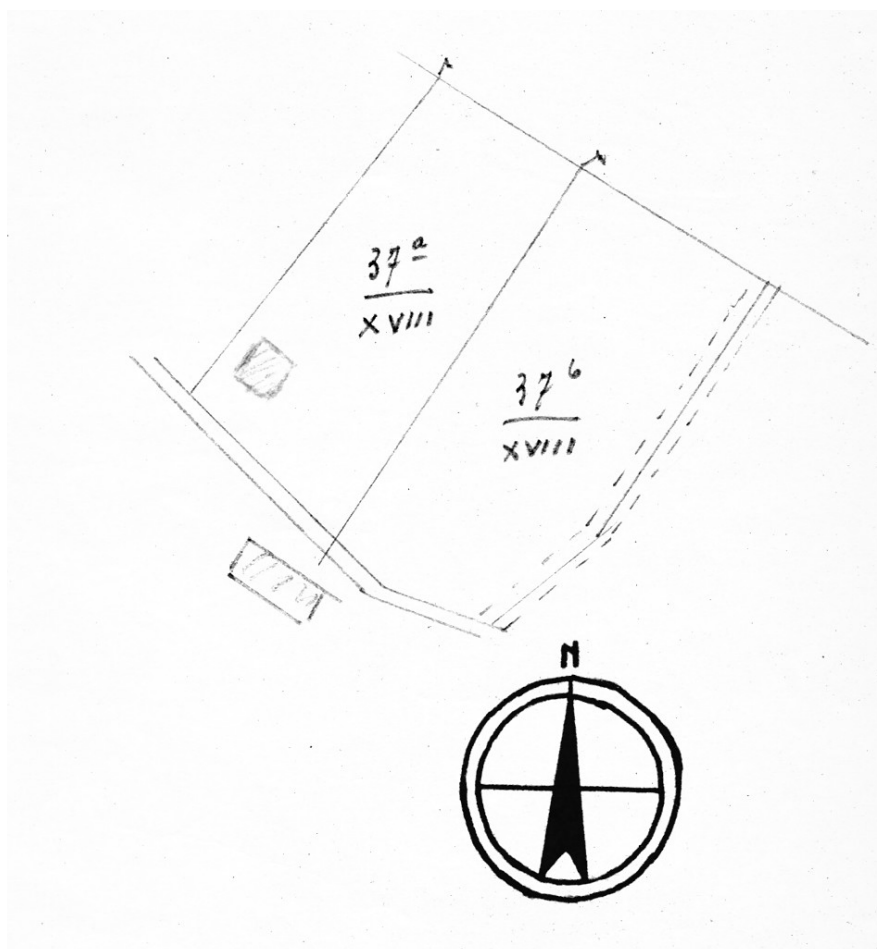


SEZIONE A-B

SCALA 1/100

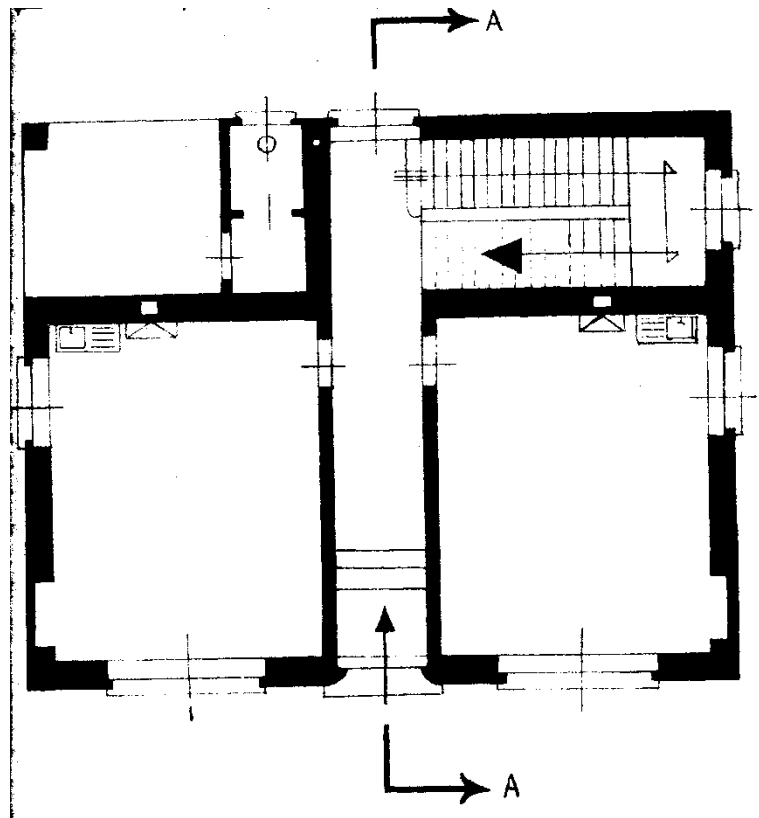


PLANIMETRIA

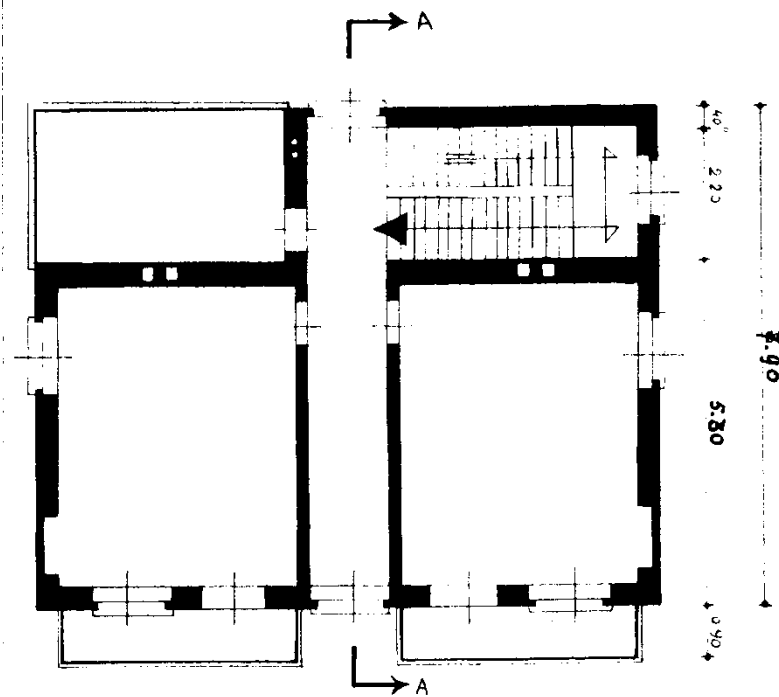
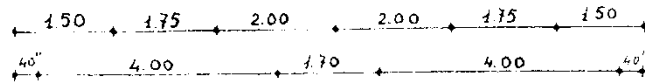


Localizzazione intervento	Frazione Devesi – borgata Sant’Anna 96
Anno	1949
Progettazione	
Committente	Sig.Sillio Caudera
Tipo di intervento	Casa economica
Indici edificatori	
- Superficie fondiaria	-
- Superficie coperta	82,95 mq
- Cubatura	690,14 mc
- Numero fabbricati	1
- Numero alloggi	1
- Numero vani	6
- Numero piani	2

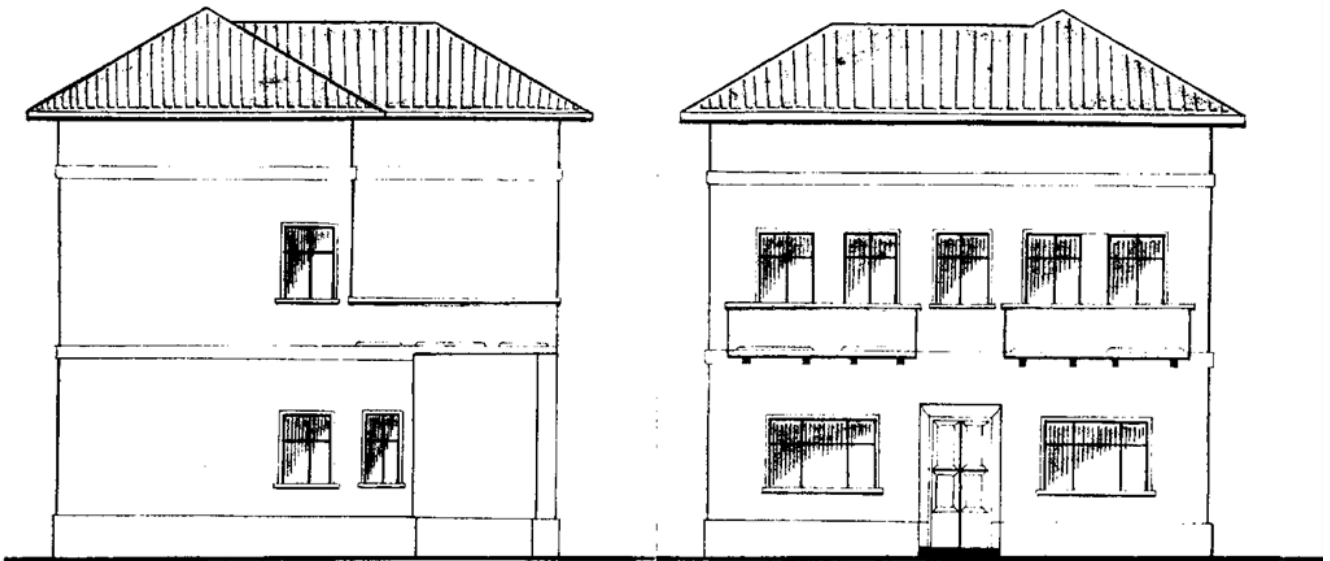
PROGETTO



Pianta Piano Terra

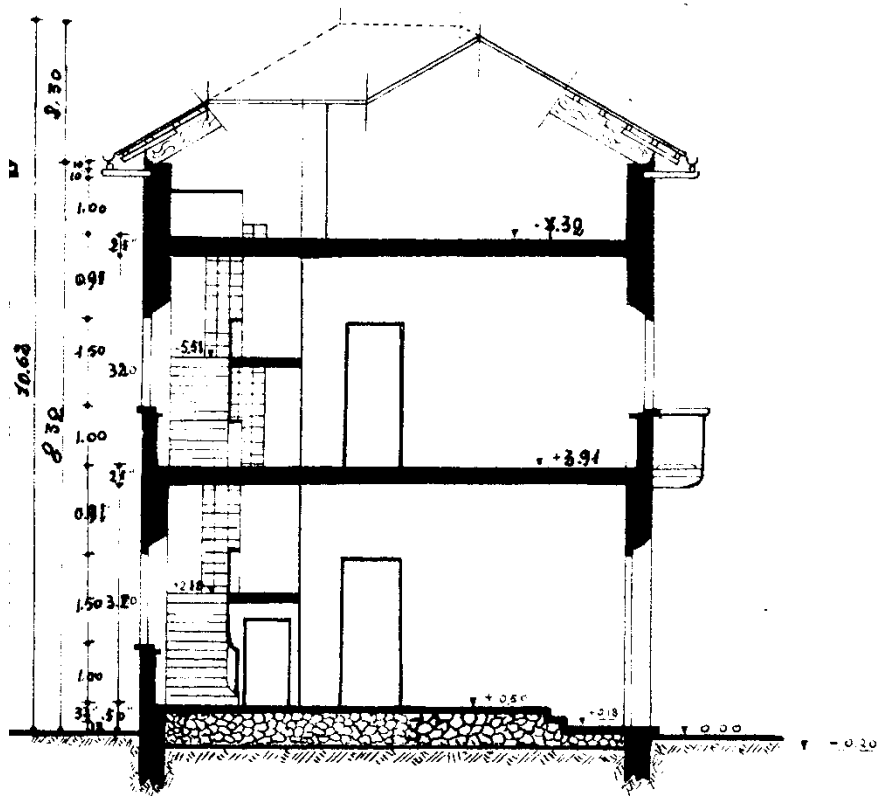


Pianta Piano Primo



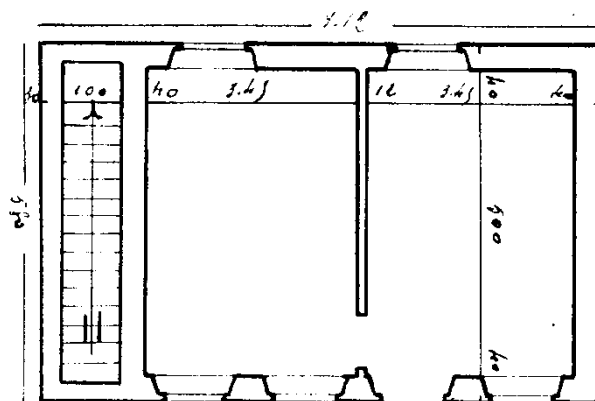
Prospetto lato nord

Prospetto principale

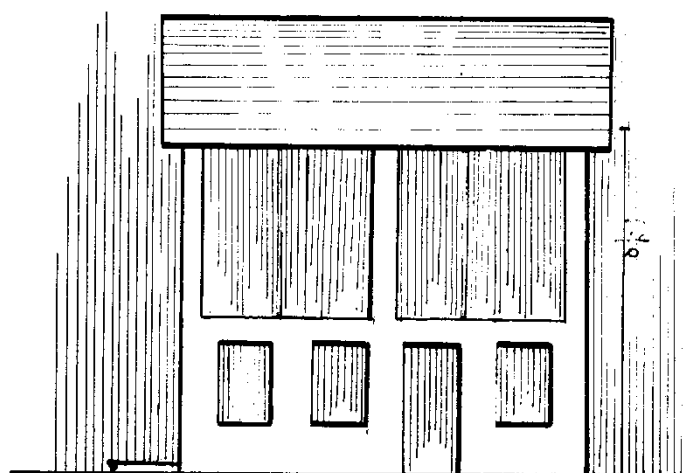


Sezione A-A

PROGETTO



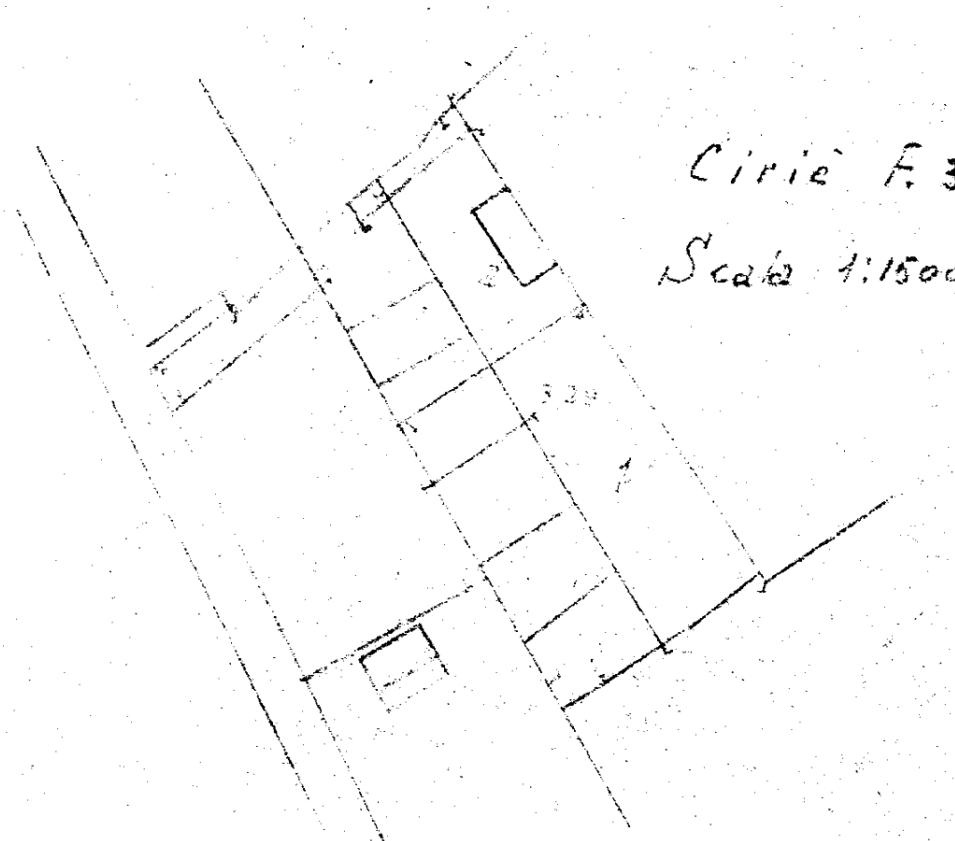
Pianta al terreno



Prospetto

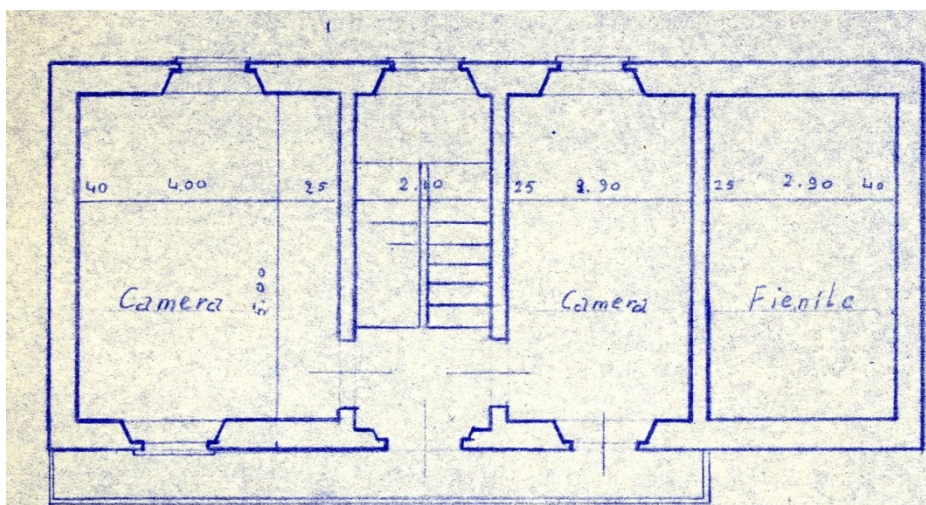
Localizzazione intervento	Frazione Vastalla
Anno	1949
Progettazione	
Committente	Sig. Giulio Chiadò
Tipo di intervento	Casa colonica
Indici edificatori	
- Superficie fondiaria	-
- Superficie coperta	52,90 mq
- Cubatura	354,40 mc
- Numero fabbricati	1
- Numero alloggi	1
- Numero vani	4
- Numero piani	2

PLANIMETRIA

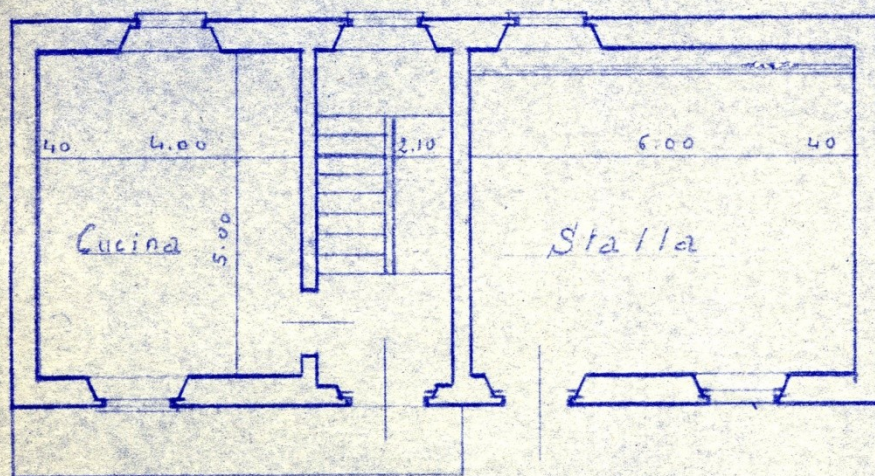


Localizzazione intervento	Frazione Vastalla
Anno	1949
Progettazione	
Committente	Sig. Luigi Chiadò
Tipo di intervento	Casa colonica
Indici edificatori	
- Superficie fondiaria	-
- Superficie coperta	64,50 mq
- Cubatura	432,15 mc
- Numero fabbricati	1
- Numero alloggi	1
- Numero vani	5
- Numero piani	2


PROGETTO



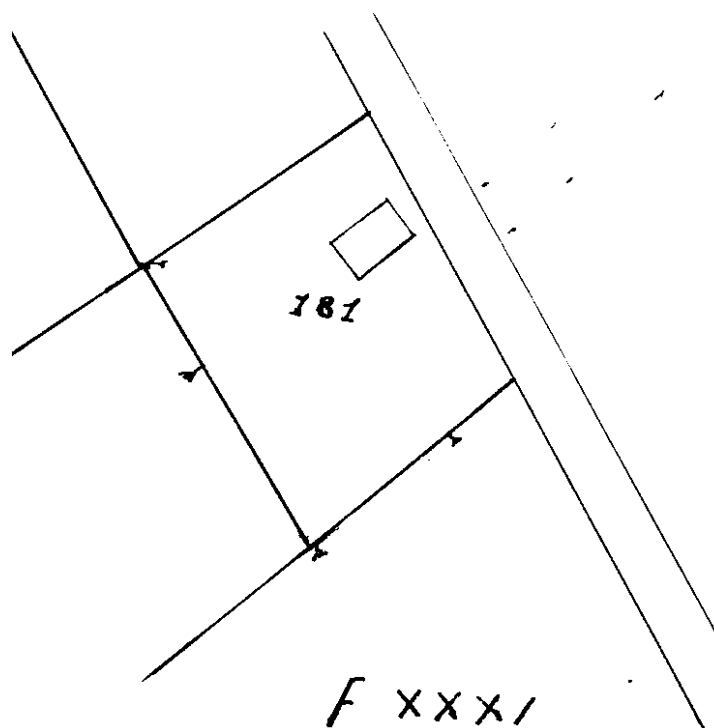
Pianta I° Piano



Pianta al Terreno

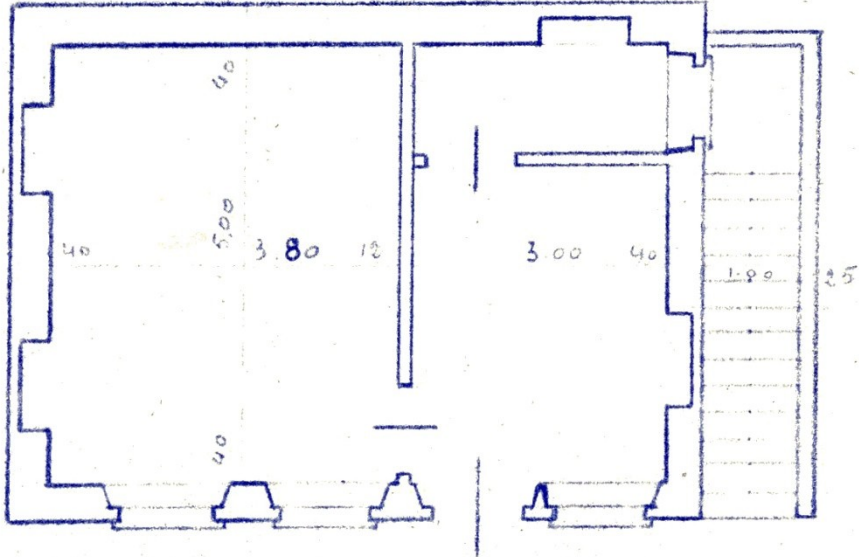


PLANIMETRIA




Localizzazione intervento	Frazione Vastalla
Anno	1949
Progettazione	
Committente	Sig. Maggiorino Chiadò
Tipo di intervento	Casa colonica
Indici edificatori	
- Superficie fondiaria	-
- Superficie coperta	41,76 mq
- Cubatura	263,08 mc
- Numero fabbricati	1
- Numero alloggi	1
- Numero vani	3
- Numero piani	2

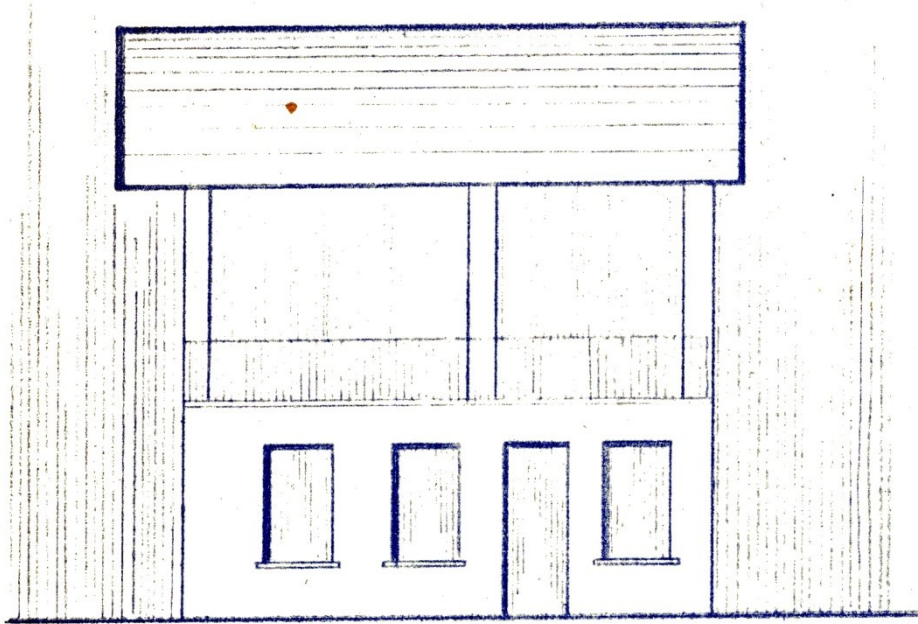
PROGETTO



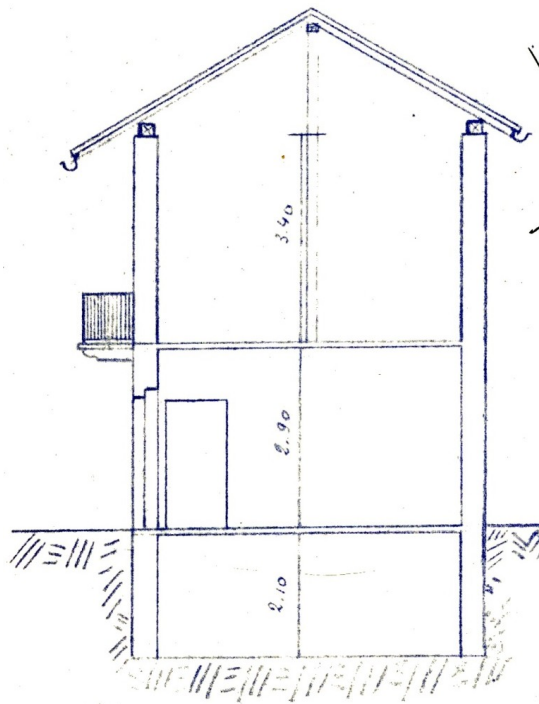
Pianta Piano Terreno



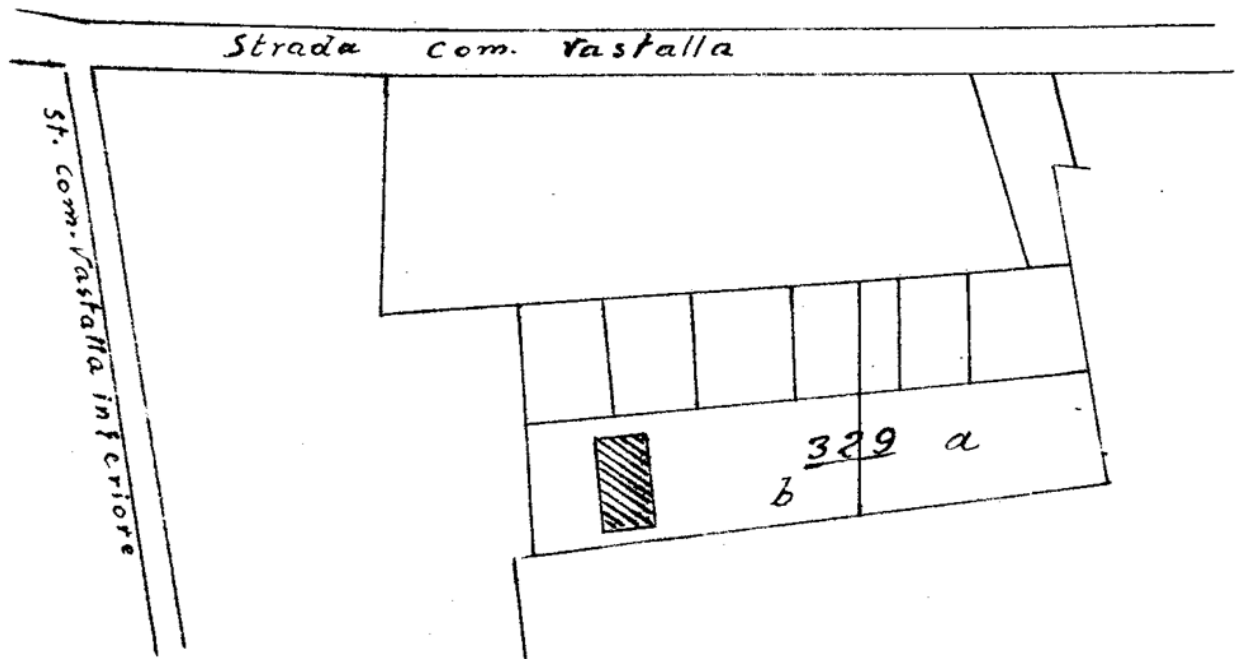
Pianta cantina



Prospetto

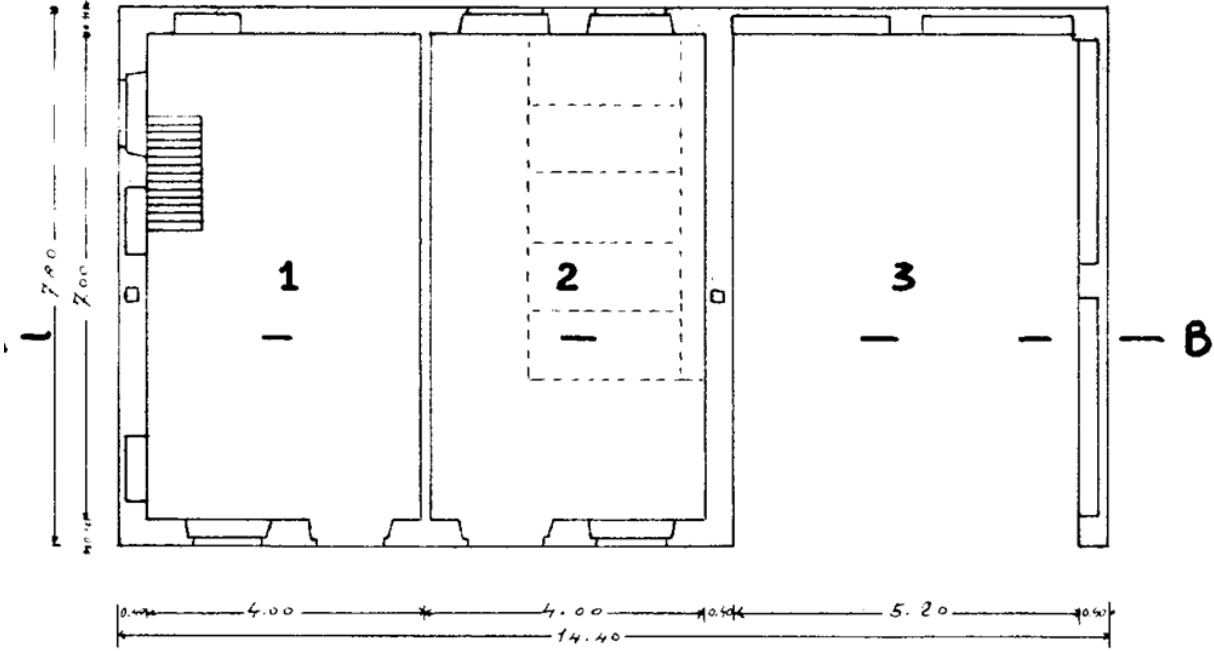


PLANIMETRIA

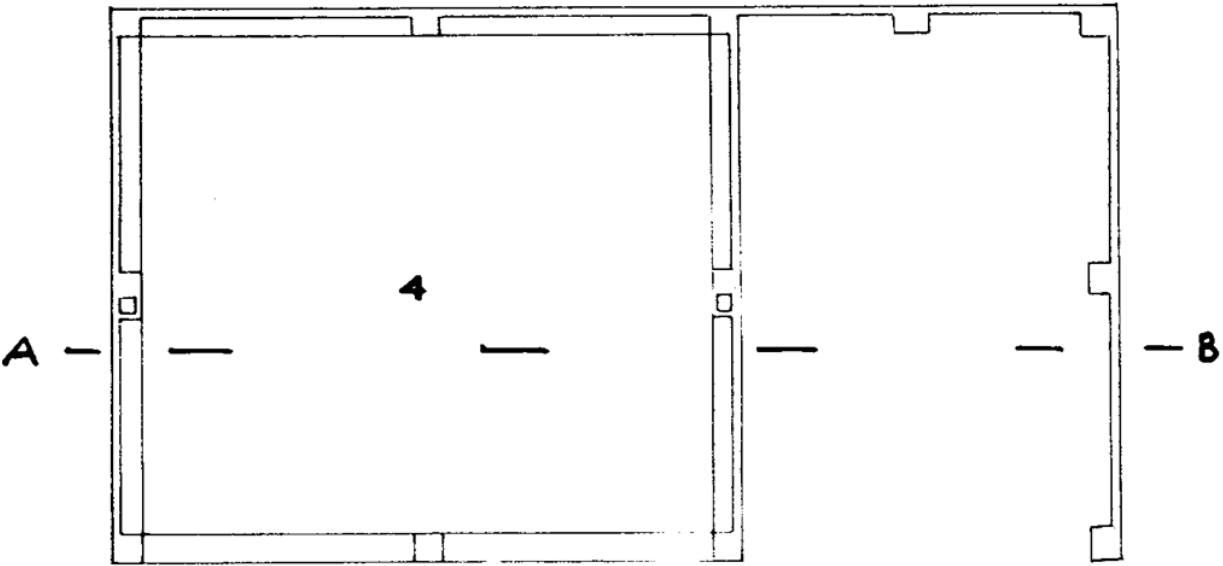


Localizzazione intervento	Frazione Vastalla
Anno	1949
Progettazione	
Committente	Sig. Marcello Chiadò
Tipo di intervento	Casa colonica
Indici edificatori	
- Superficie fondiaria	-
- Superficie coperta	41,76 mq
- Cubatura	263,08 mc
- Numero fabbricati	1
- Numero alloggi	1
- Numero vani	3
- Numero piani	2

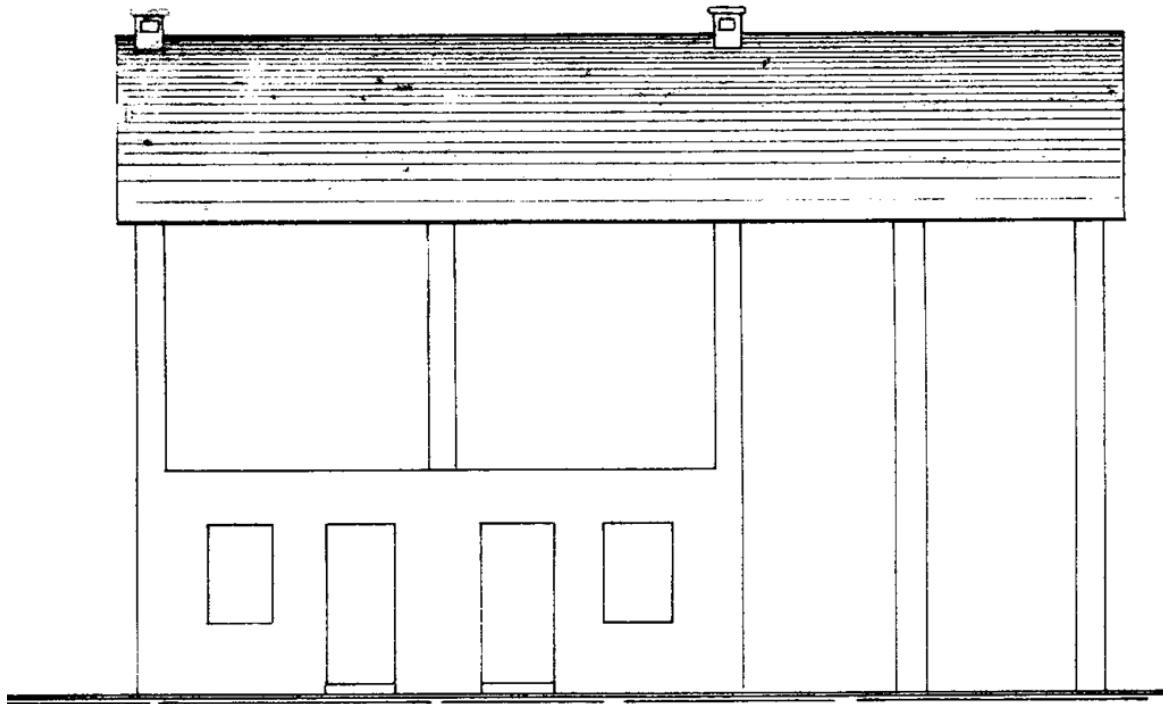
PROGETTO



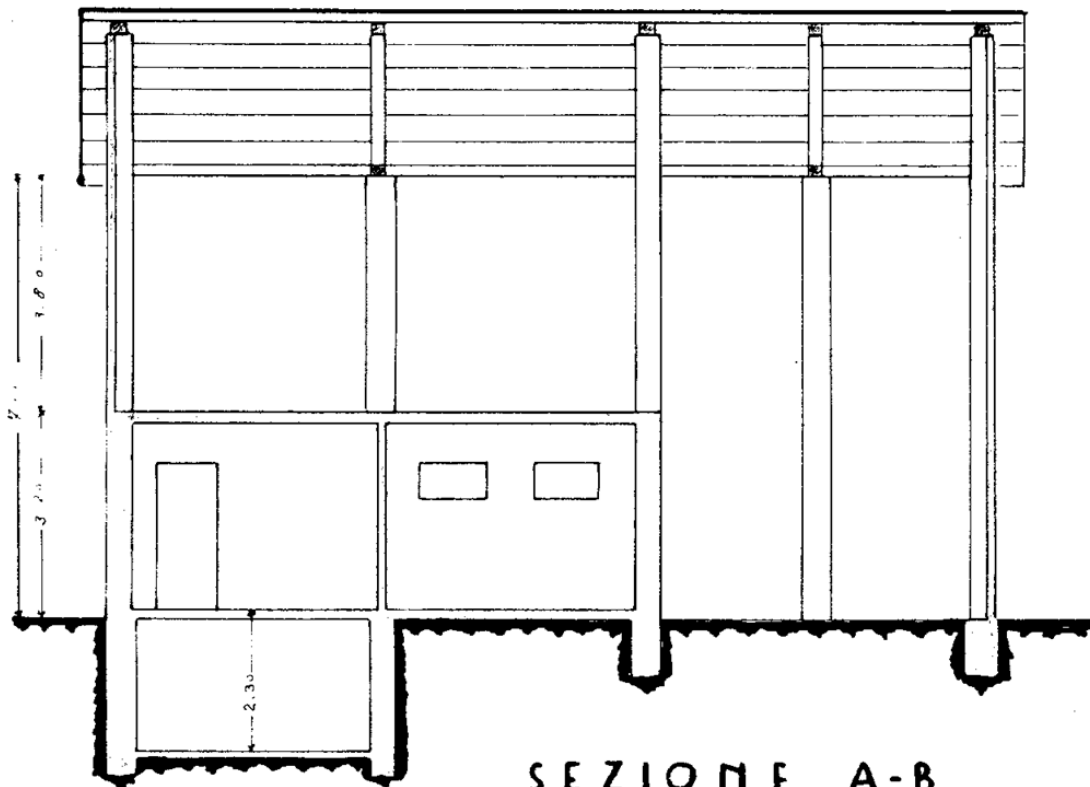
PIANTA PIANO TERRA



PIANTA PIANO PRIMO

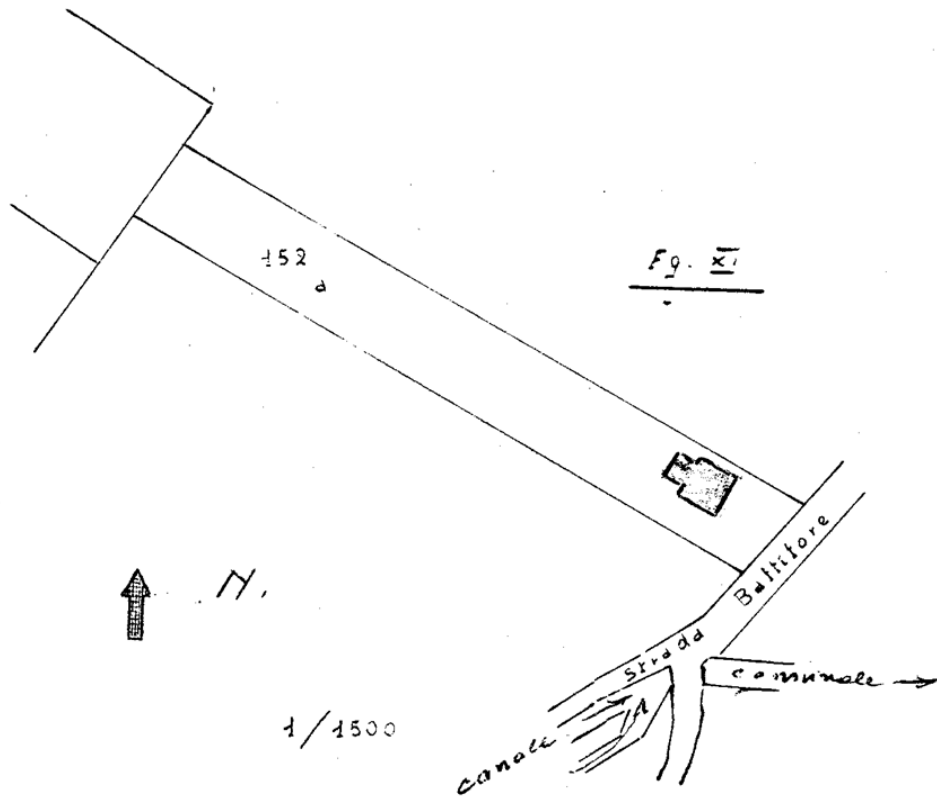


PROSPETTO SUD - EST



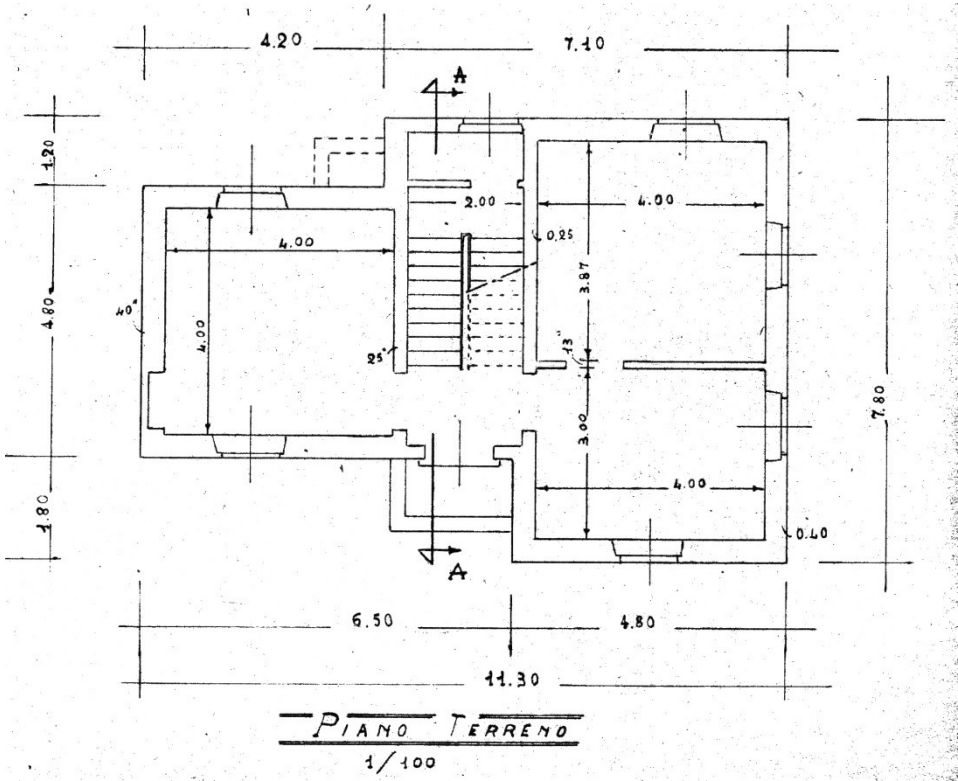
SEZIONE A-B

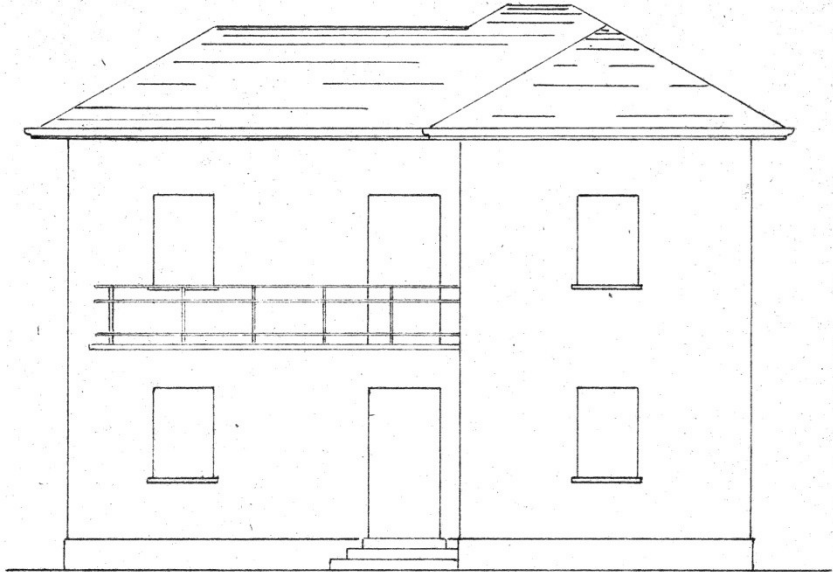
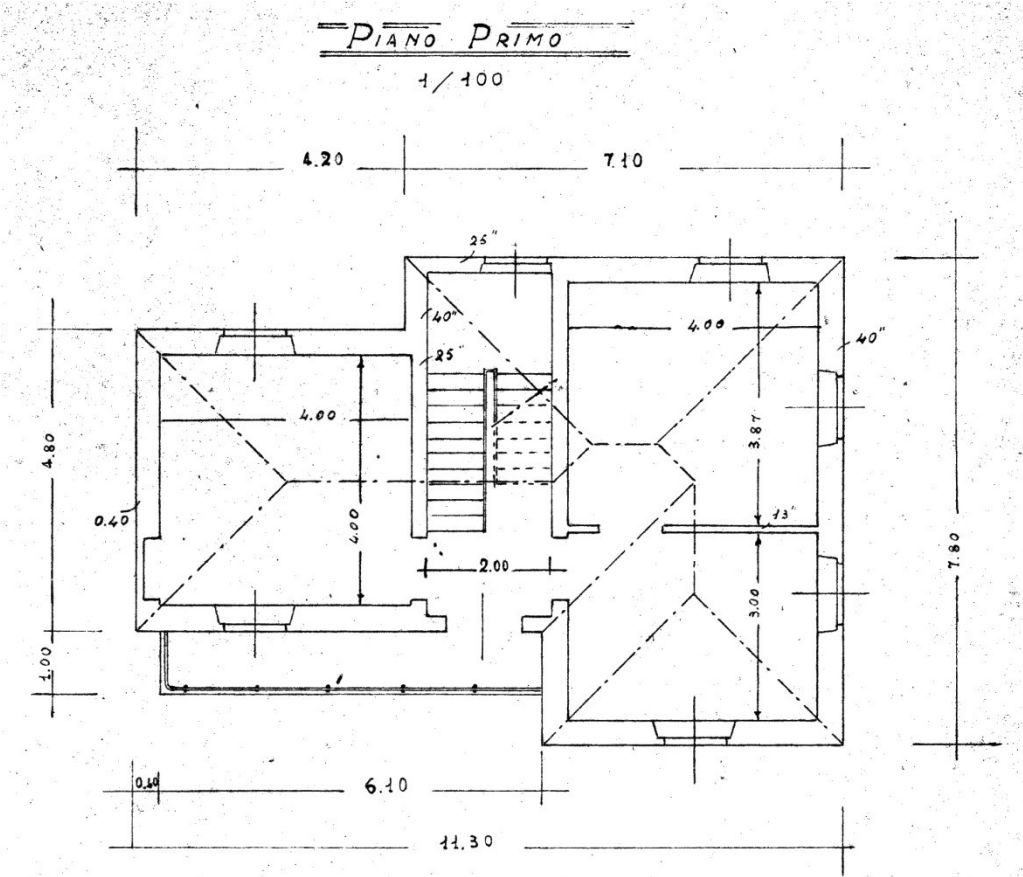
PLANIMETRIA



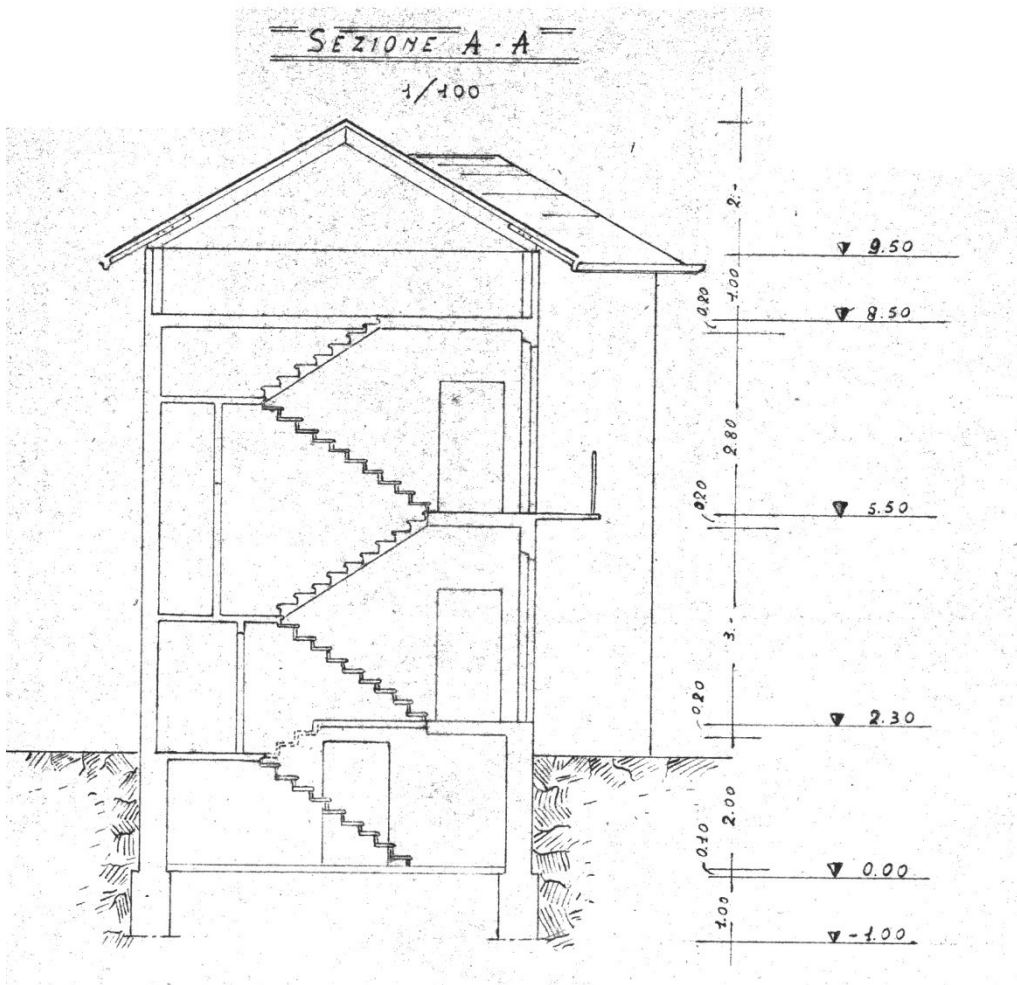
Localizzazione intervento	Regione Ponte Castegna – strada del Battitore
Anno	1949
Progettazione	
Committente	Sig.ri Giuseppe Chiesa e Antonio Chiadò
Tipo di intervento	Casa colonica
Indici edificatori	
- Superficie fondiaria	-
- Superficie coperta	41,76 mq
- Cubatura	263,08 mc
- Numero fabbricati	1
- Numero alloggi	1
- Numero vani	3
- Numero piani	2

PROGETTO

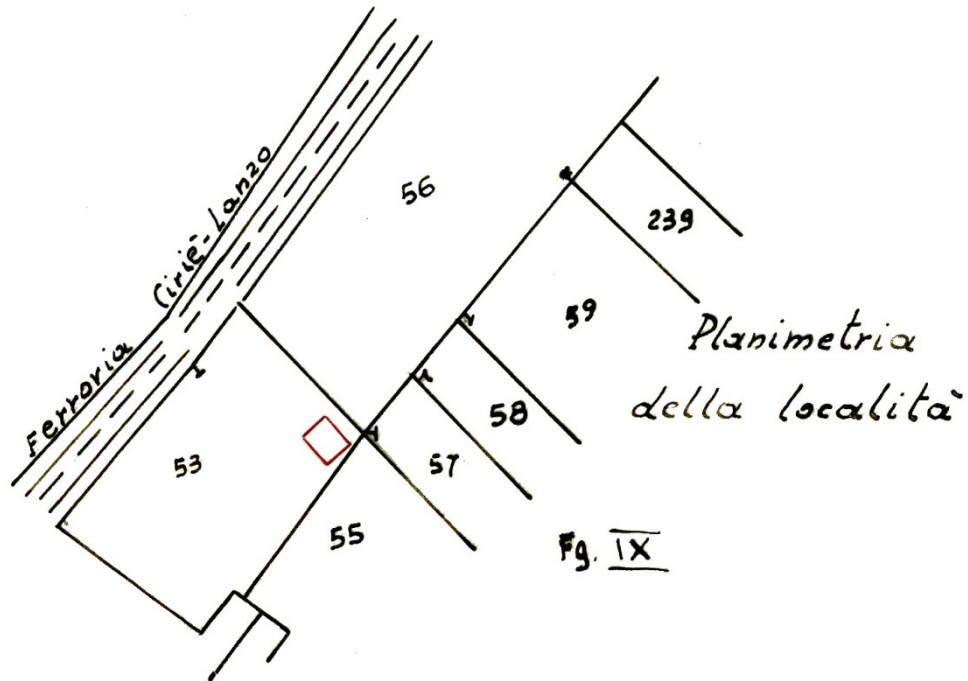




PROSPETTO
1/100

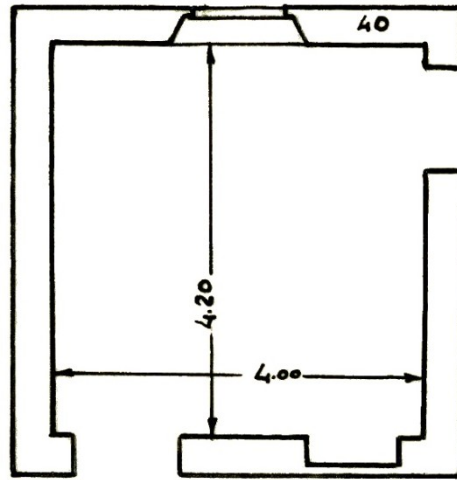
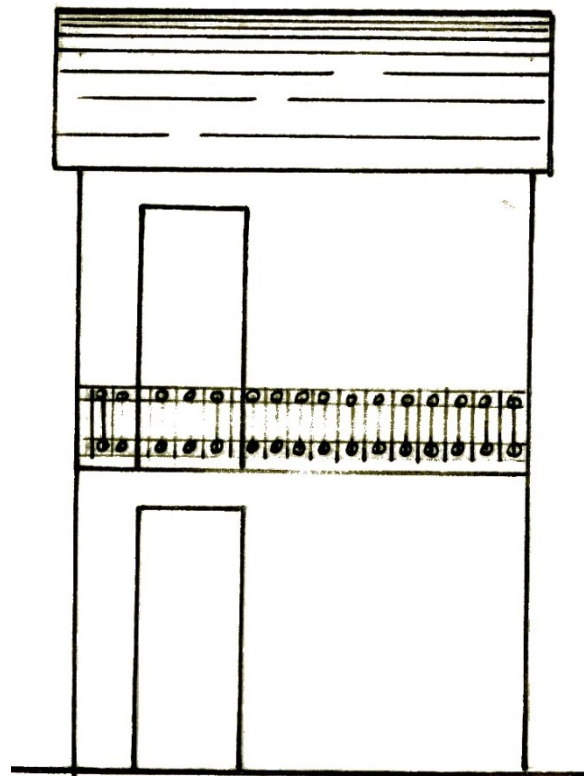


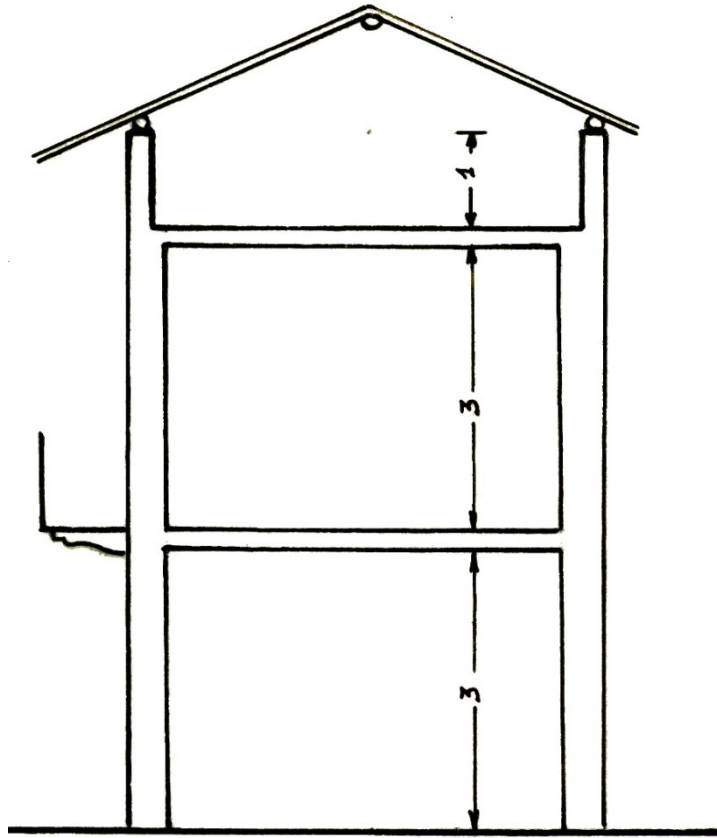
PLANIMETRIA



Localizzazione intervento	Regione Ponte Castegna – strada del Battitore
Anno	1949
Progettazione	
Committente	Sig.ra maria Cterina Corgiat
Tipo di intervento	Casa colonica
Indici edificatori	
- Superficie fondiaria	-
- Superficie coperta	24 mq
- Cubatura	177,60 mc
- Numero fabbricati	1
- Numero alloggi	1
- Numero vani	2
- Numero piani	2

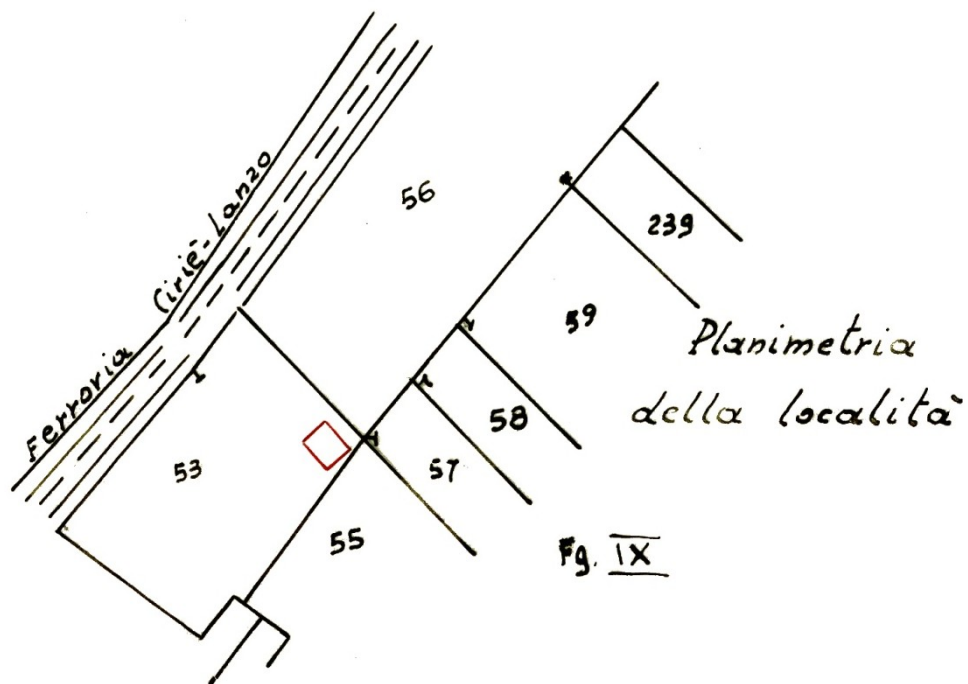
PROGETTO

*Pianta**Prospetto principale*



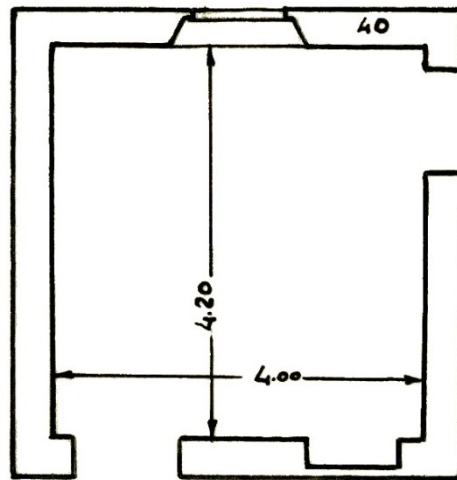
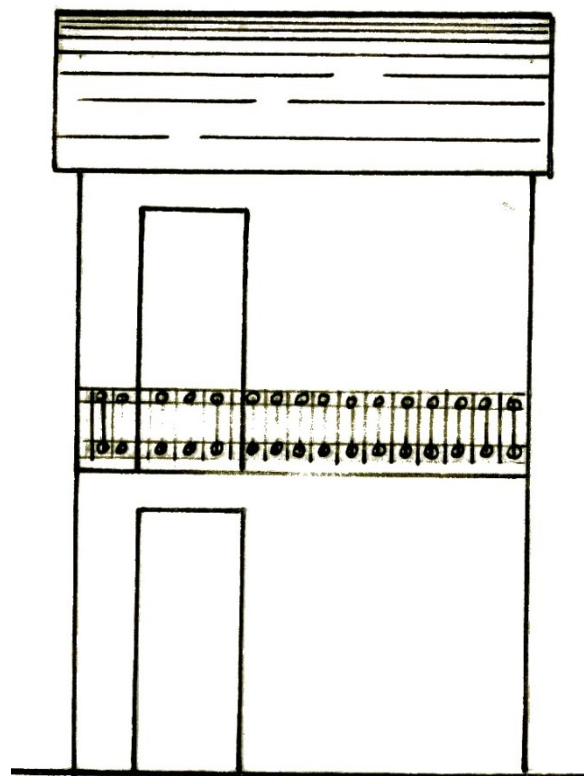
sezione

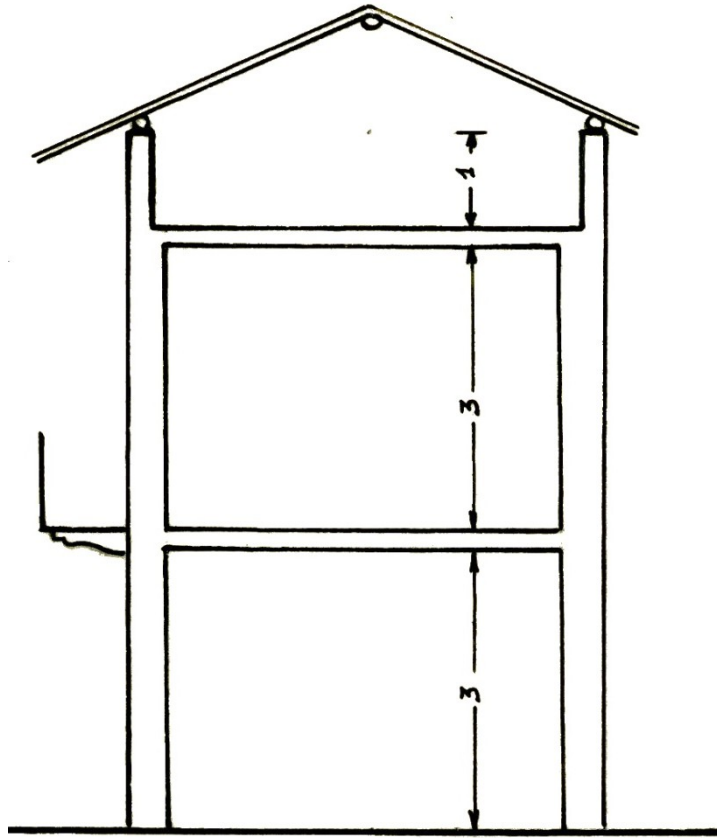
PLANIMETRIA



Localizzazione intervento	Regione Ponte Castegna – strada del Battitore
Anno	1949
Progettazione	
Committente	Sig.ra maria Cterina Corgiat
Tipo di intervento	Casa colonica
Indici edificatori	
- Superficie fondiaria	-
- Superficie coperta	24 mq
- Cubatura	177,60 mc
- Numero fabbricati	1
- Numero alloggi	1
- Numero vani	2
- Numero piani	2


PROGETTO

*Pianta**Prospetto principale*



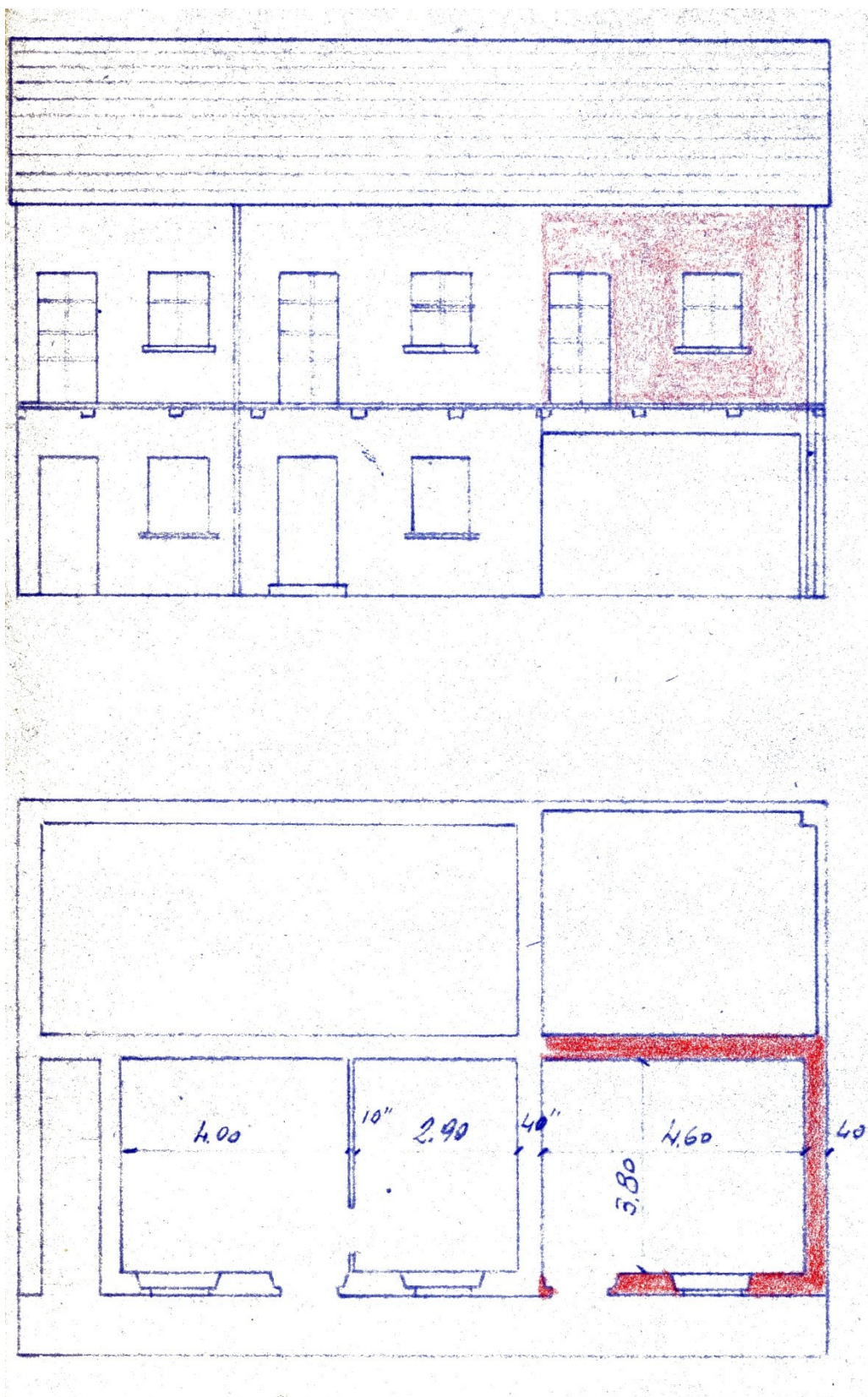
sezione

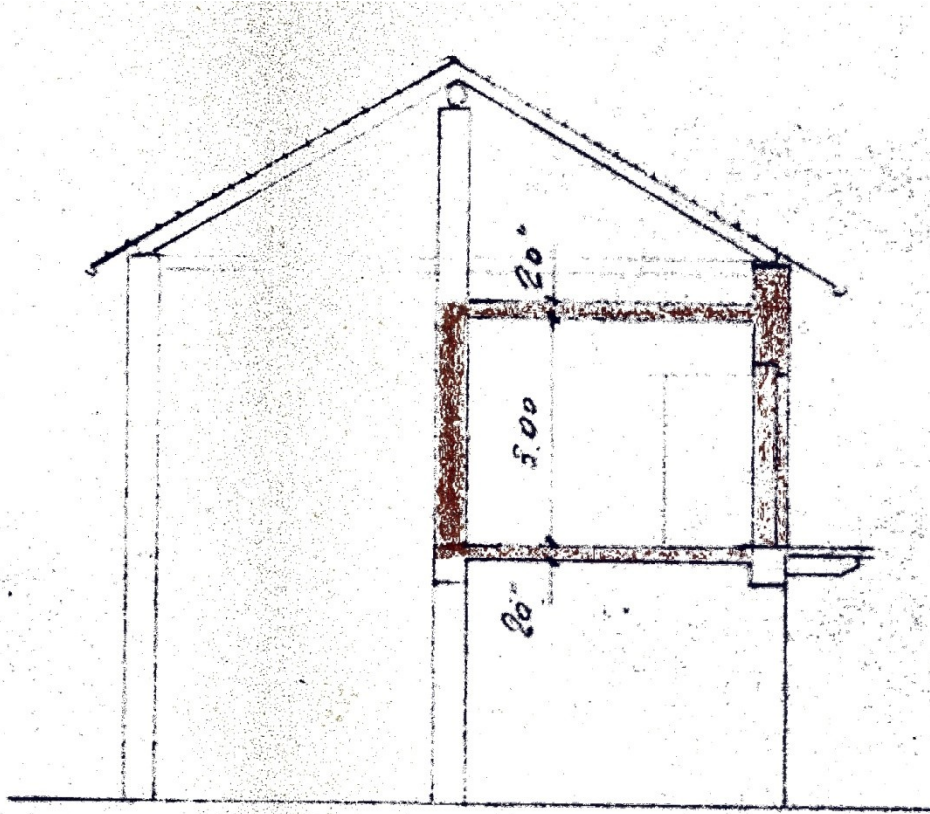
PLANIMETRIA



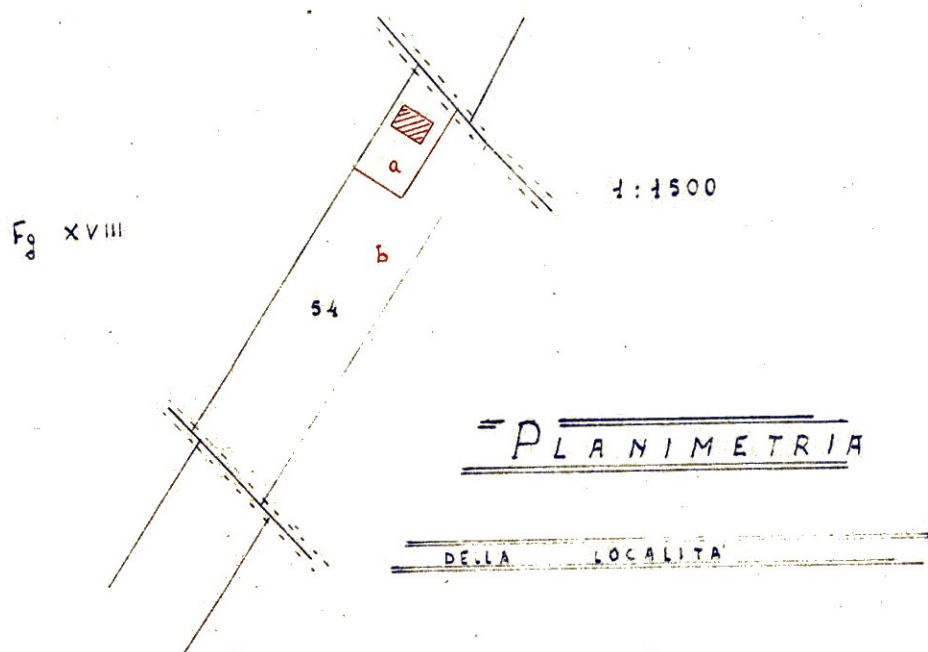
Localizzazione intervento	Borgata Rossignoli 75
Anno	1949
Progettazione	Geom. R. Dolza
Committente	Sig. Carlo Faggio
Tipo di intervento	Ampliamento abitazione
Indici edificatori	
- Superficie fondiaria	-
- Superficie coperta	55,20 mq
- Cubatura	414,00 mc
- Numero fabbricati	1
- Numero alloggi	-
- Numero vani	1
- Numero piani	-

PROGETTO



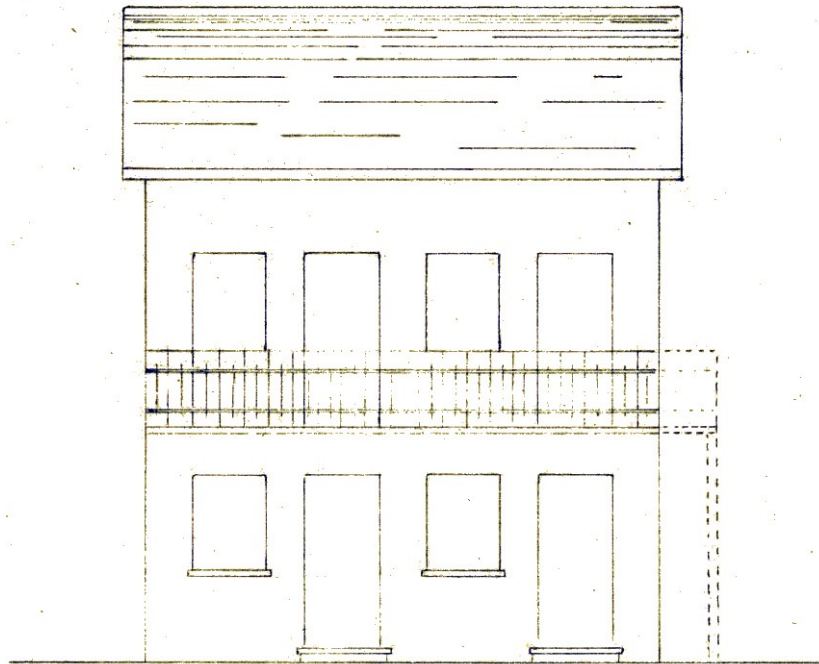


PLANIMETRIA



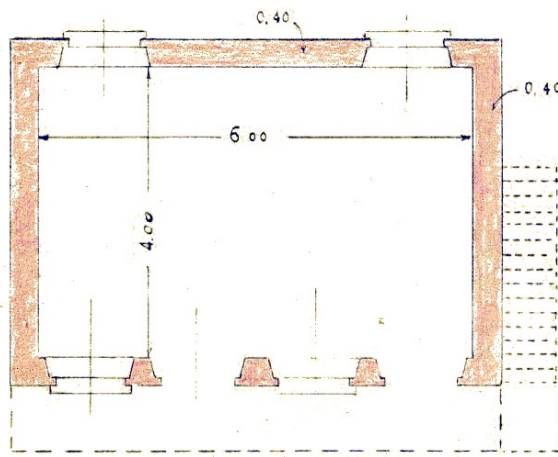
Localizzazione intervento	Regione Sant'Anna
Anno	1949
Progettazione	
Committente	Sig. Romualdo Data
Tipo di intervento	Casa colonica
Indici edificatori	
- Superficie fondiaria	-
- Superficie coperta	32,64 mq
- Cubatura	205,63 mc
- Numero fabbricati	1
- Numero alloggi	1
- Numero vani	2
- Numero piani	2

PROGETTO



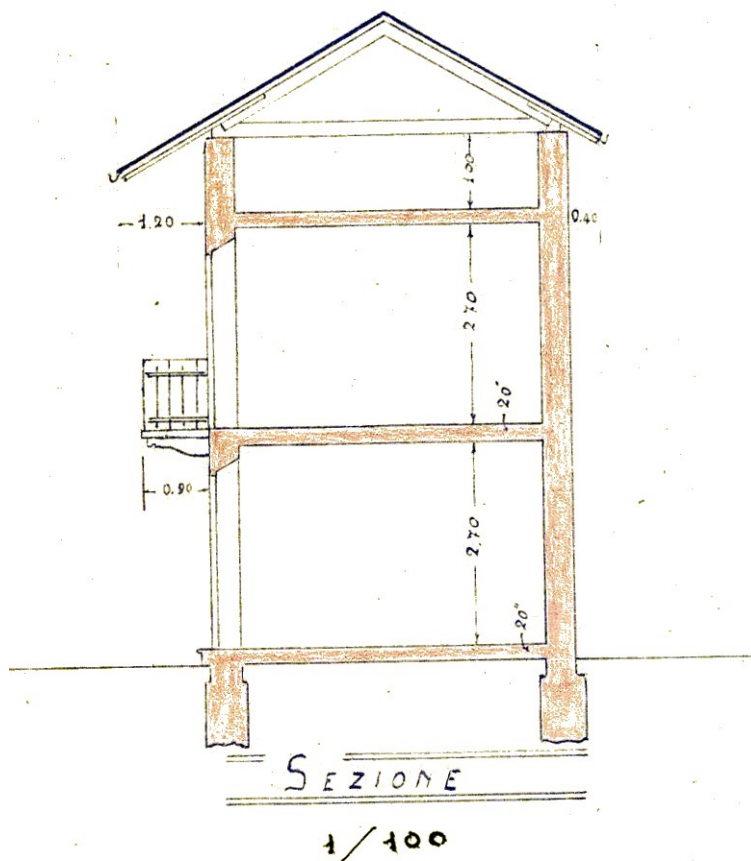
PROSPETTO

1/100

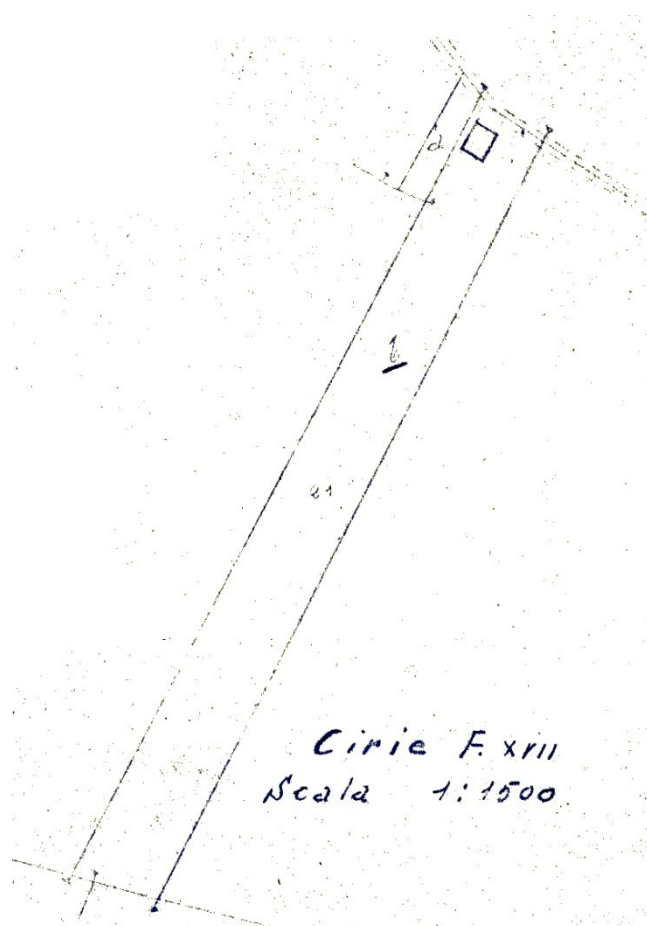


PIANTA

1/100

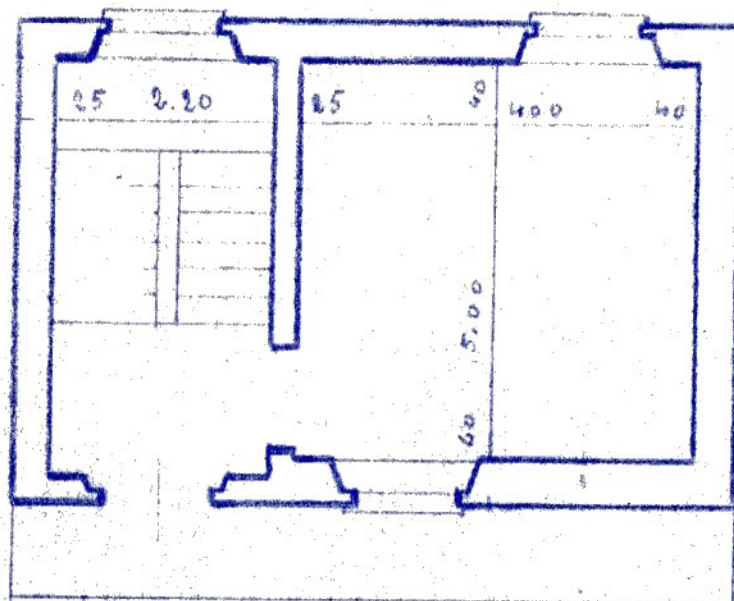


PLANIMETRIA

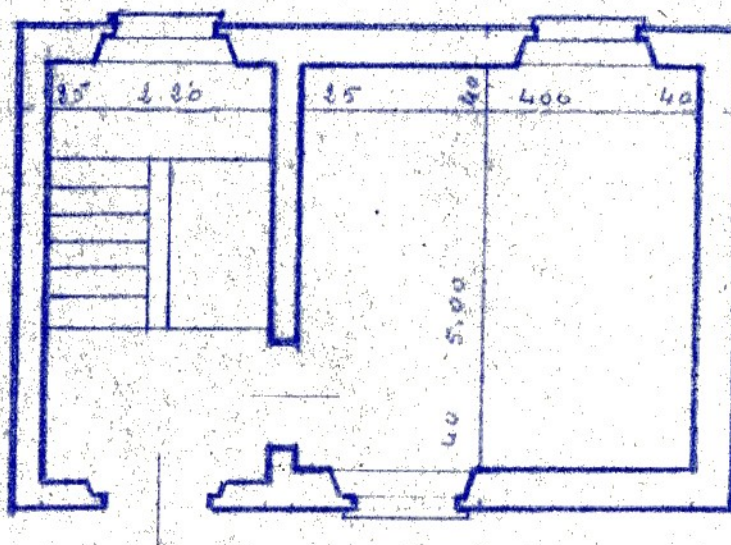


Localizzazione intervento	Frazione Fiorio
Anno	1949
Progettazione	
Committente	Sig. Federico Fiorio
Tipo di intervento	Casa colonica
Indici edificatori	
- Superficie fondiaria	-
- Superficie coperta	32,64 mq
- Cubatura	205,63 mc
- Numero fabbricati	1
- Numero alloggi	1
- Numero vani	2
- Numero piani	2

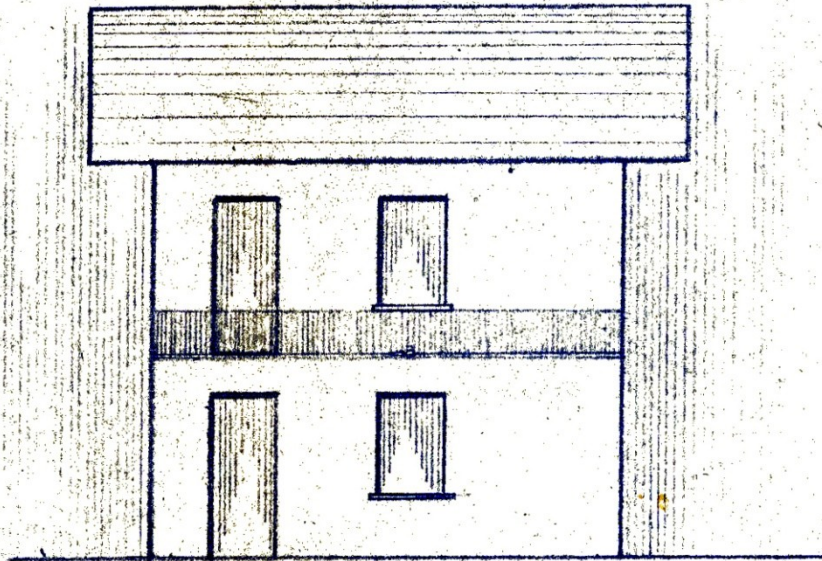
PROGETTO



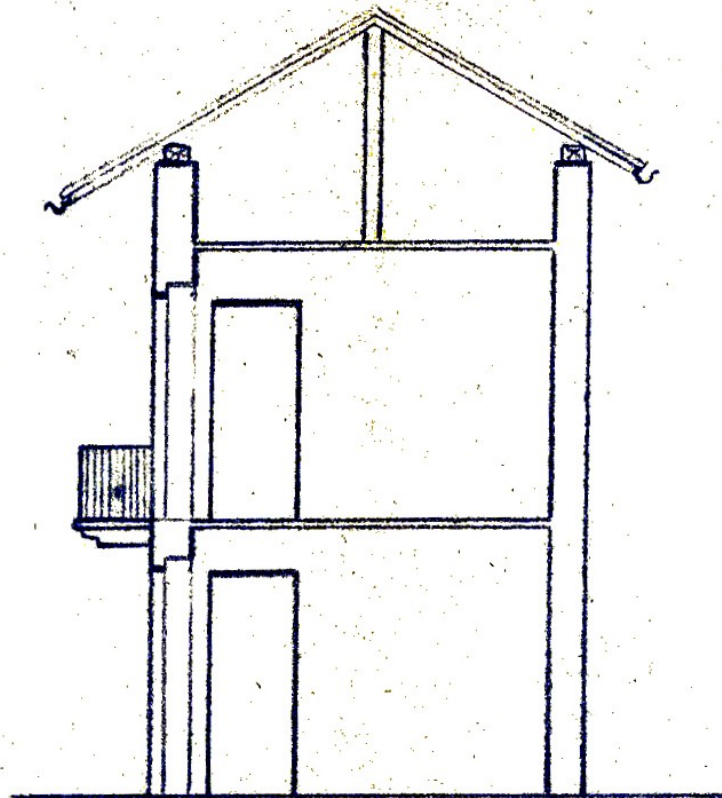
Pianta 1° Piano



Pianta al terreno



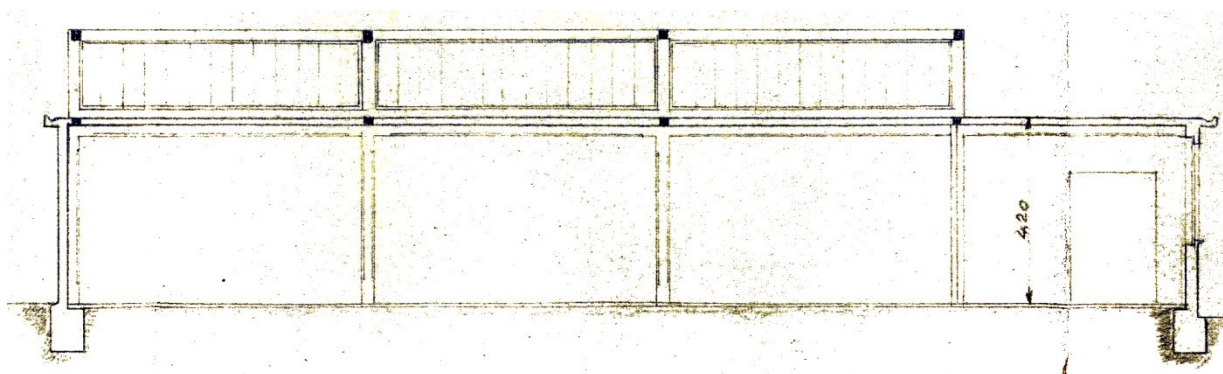

Prospetto



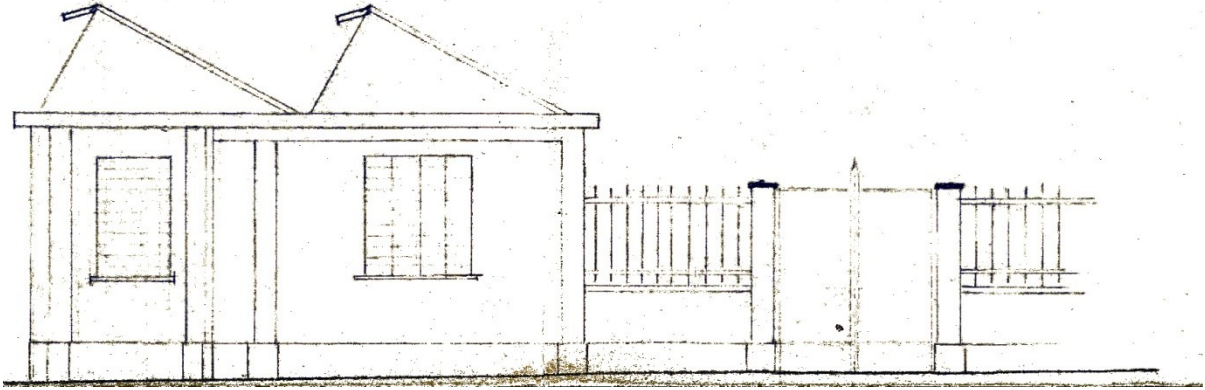
Sezione

Localizzazione intervento	Via Paolo Braccini angolo piazzale San Rocco
Anno	1949
Progettazione	
Committente	Sig.ri Michele e Dante Gallo
Tipo di intervento	Capannone industriale
Indici edificatori	
- Superficie fondiaria	-
- Superficie coperta	255,50 mq
- Cubatura	1150,00 mc
- Numero fabbricati	1
- Numero alloggi	-
- Numero vani	2
- Numero piani	1

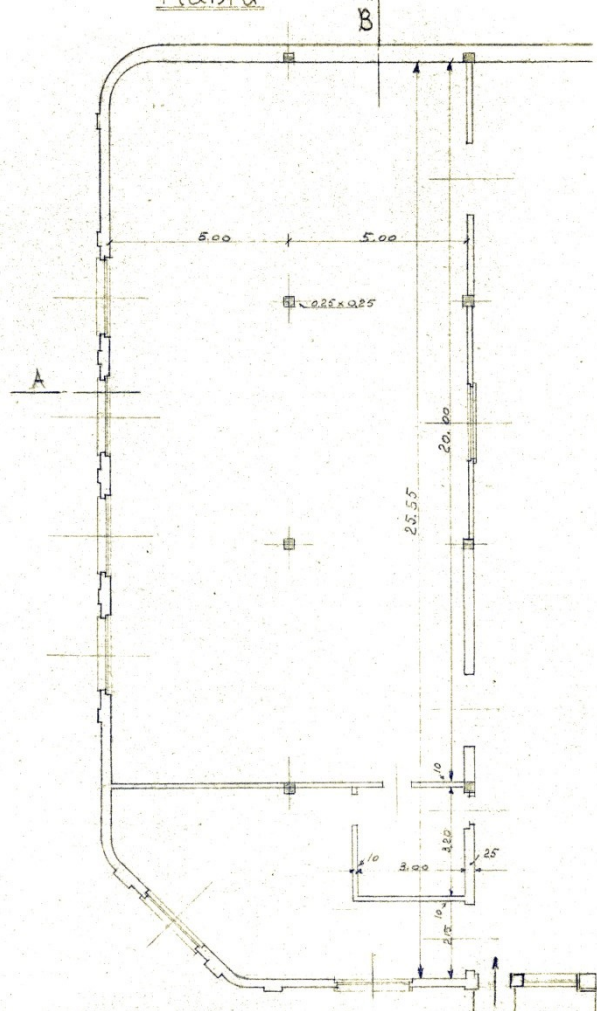
PROGETTO



Prospetto verso la via

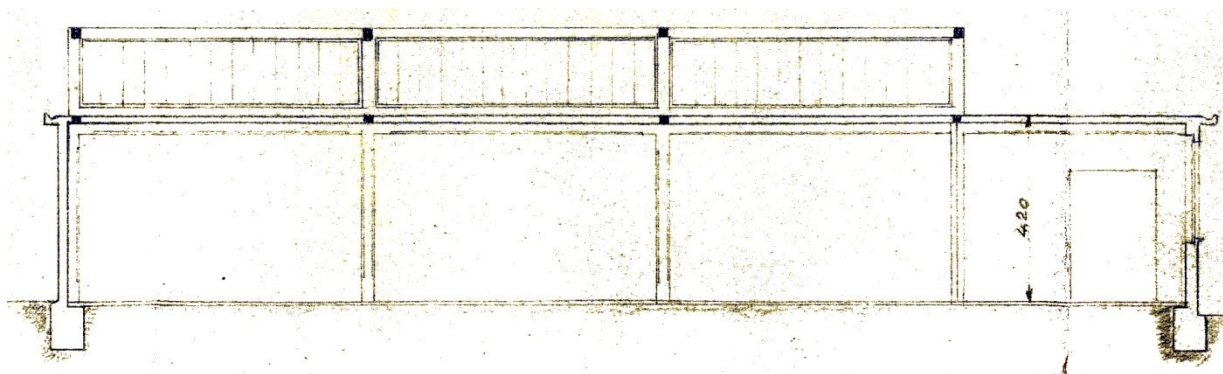



Pianta

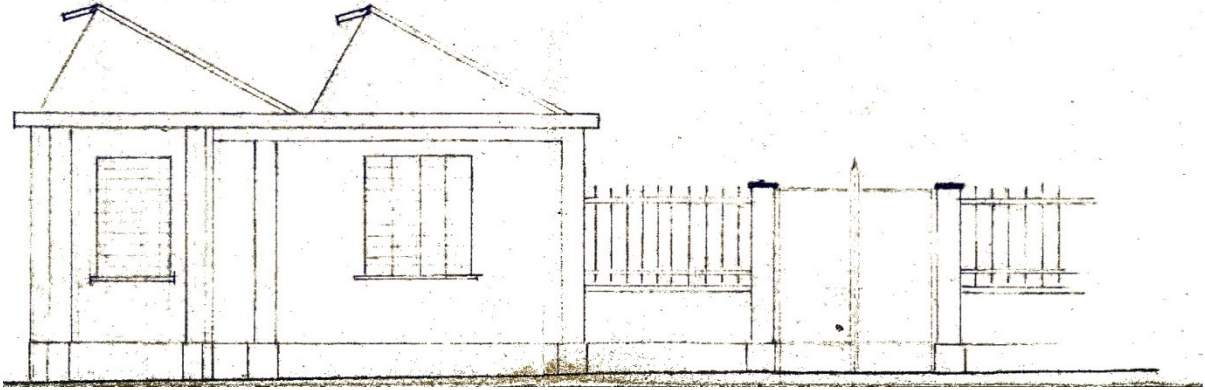


Localizzazione intervento	Via Paolo Braccini angolo piazzale San Rocco
Anno	1949
Progettazione	
Committente	Sig.ri Michele e Dante Gallo
Tipo di intervento	Capannone industriale
Indici edificatori	
- Superficie fondiaria	-
- Superficie coperta	255,50 mq
- Cubatura	1150,00 mc
- Numero fabbricati	1
- Numero alloggi	-
- Numero vani	2
- Numero piani	1

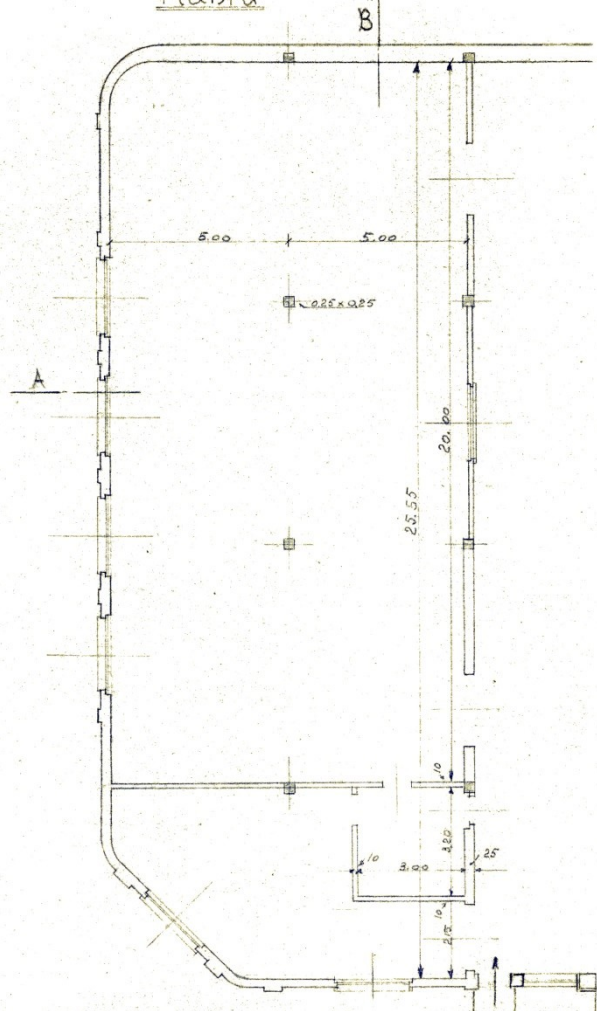
PROGETTO



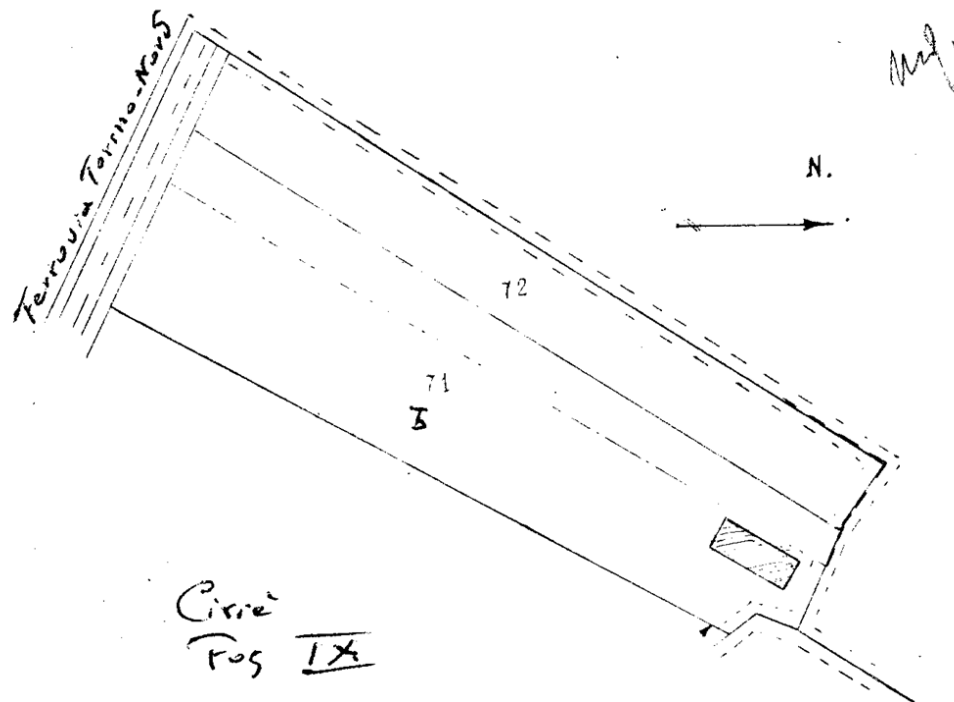
Prospetto verso la via



Pianta



PLANIMETRIA

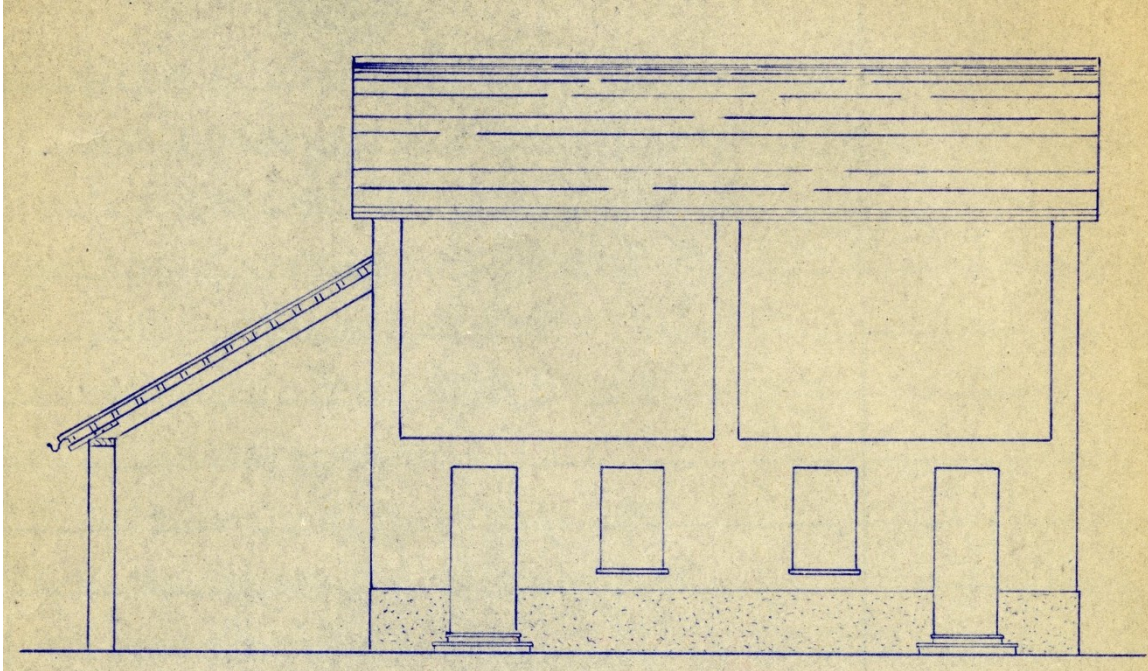


PLANIMETRIA DELLA LOCALITA'

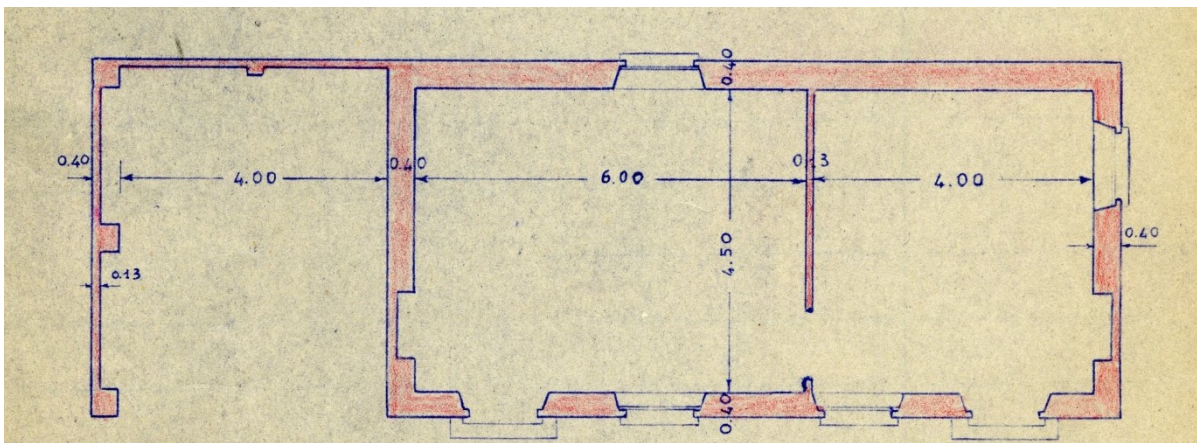
SCALA 1:1500

Localizzazione intervento	Regione Gavarza
Anno	1949
Progettazione	
Committente	Sig. Alessandro Baima e sig.ra Maria Macario Ciua
Tipo di intervento	Casa rurale
Indici edificatori	
- Superficie fondiaria	-
- Superficie coperta	79,50 mq
- Cubatura	540,60 mc
- Numero fabbricati	1
- Numero alloggi	1
- Numero vani	3
- Numero piani	2

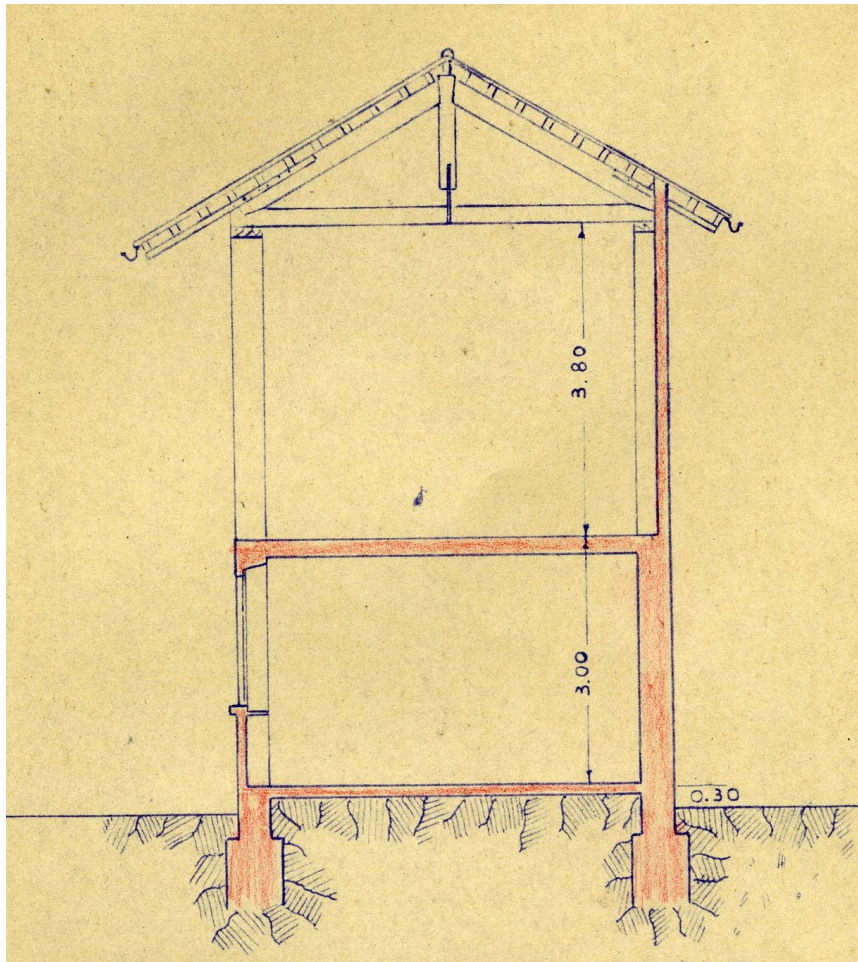
PROGETTO



Prospetto



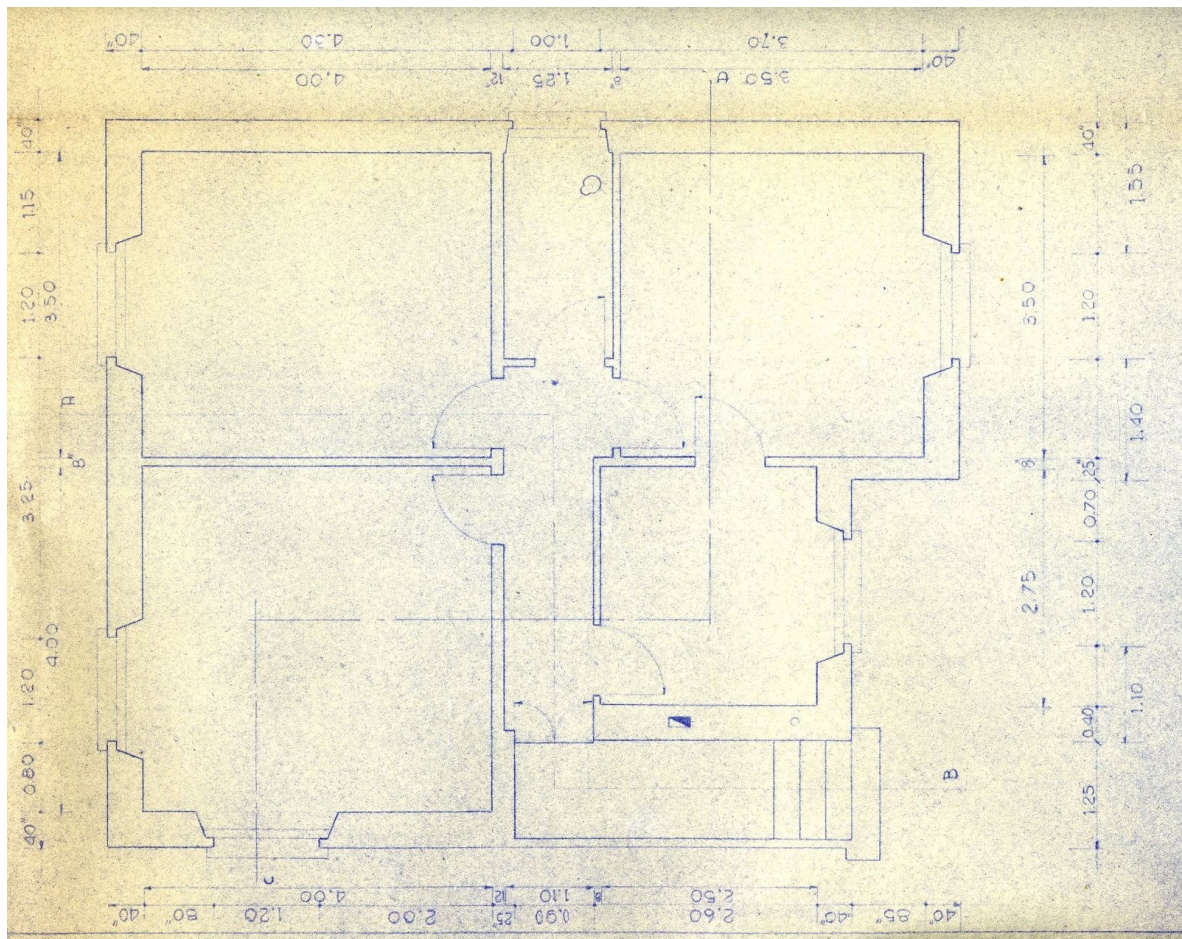
Pianta




Sezione

Localizzazione intervento	Via San ...antino
Anno	1949
Progettazione	
Committente	Sig. Gino Giovanni Massimo
Tipo di intervento	Casa economica
Indici edificatori	
- Superficie fondiaria	-
- Superficie coperta	81,34 mq
- Cubatura	276,55 mc
- Numero fabbricati	1
- Numero alloggi	1
- Numero vani	4
- Numero piani	1

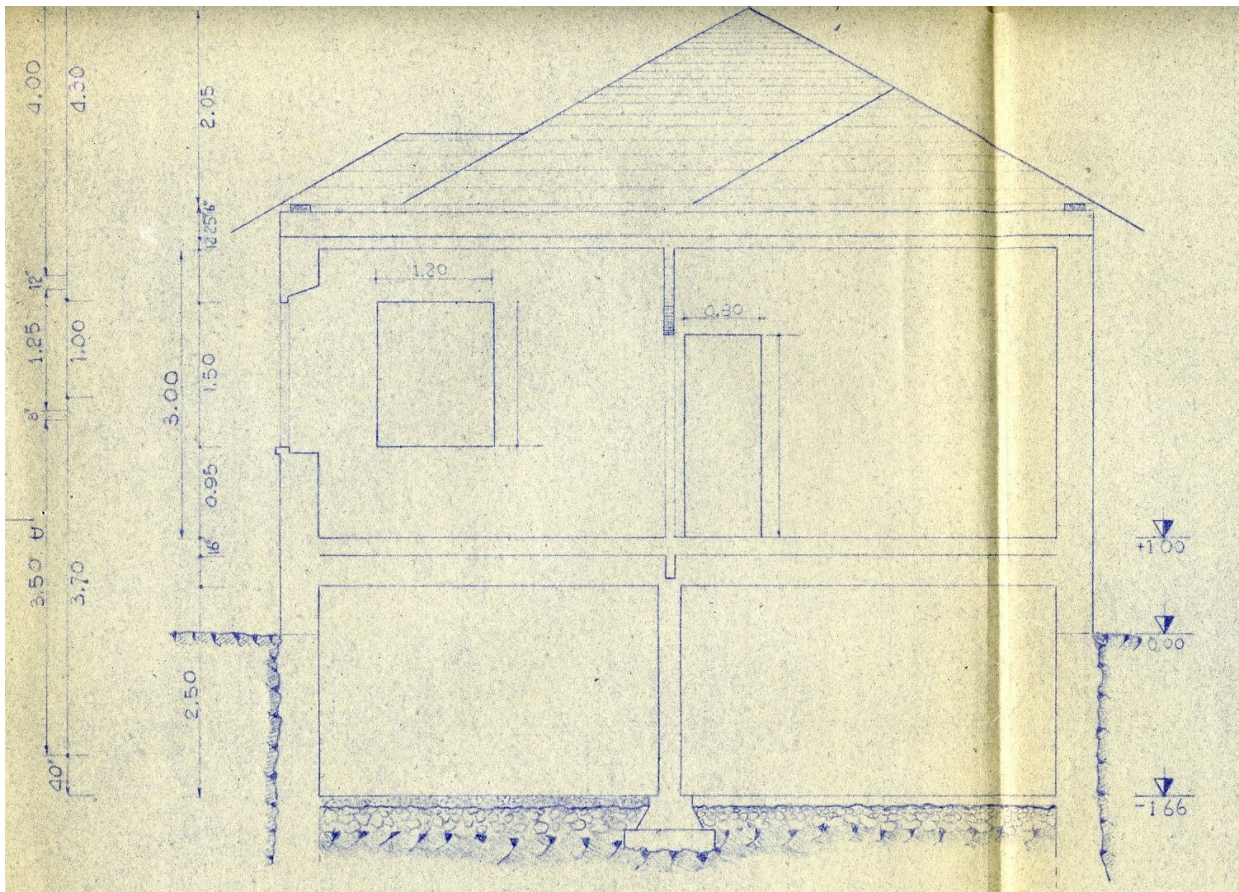
PROGETTO



Pianta

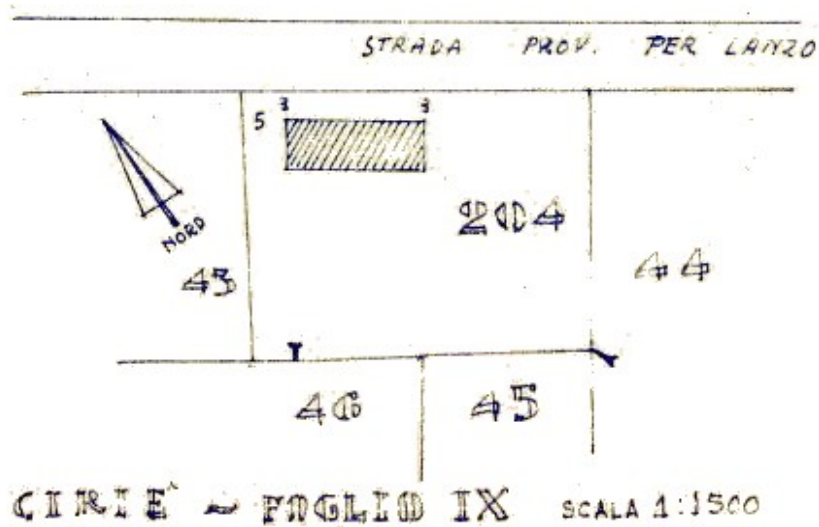


Prospetto



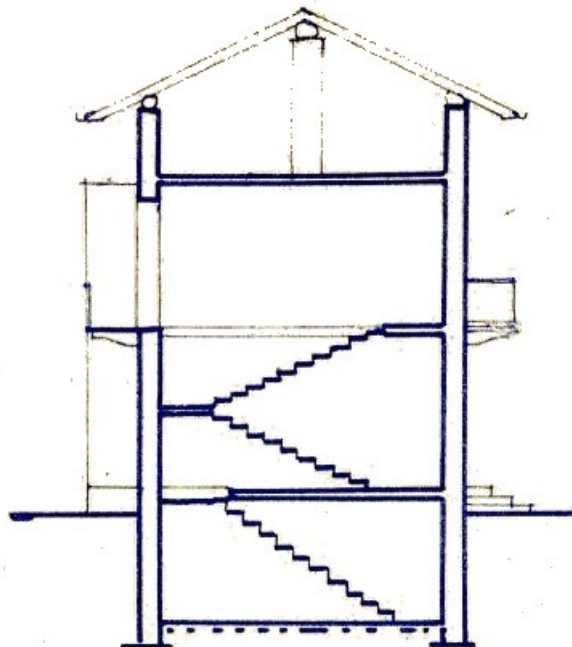
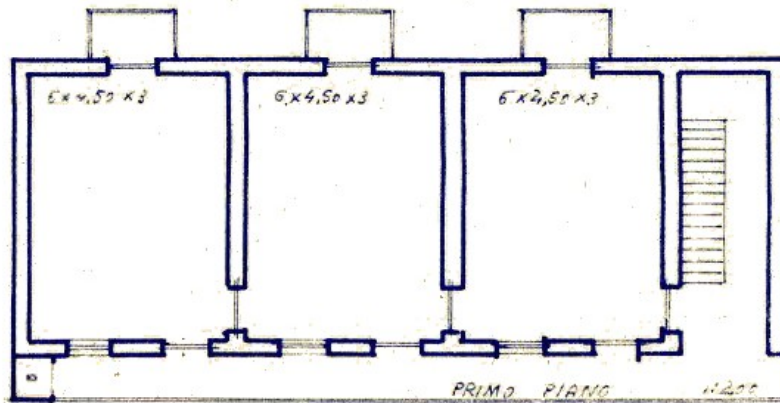
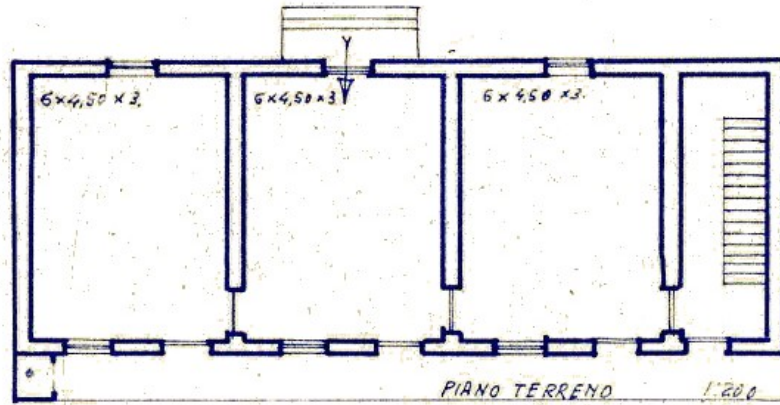
Sezione

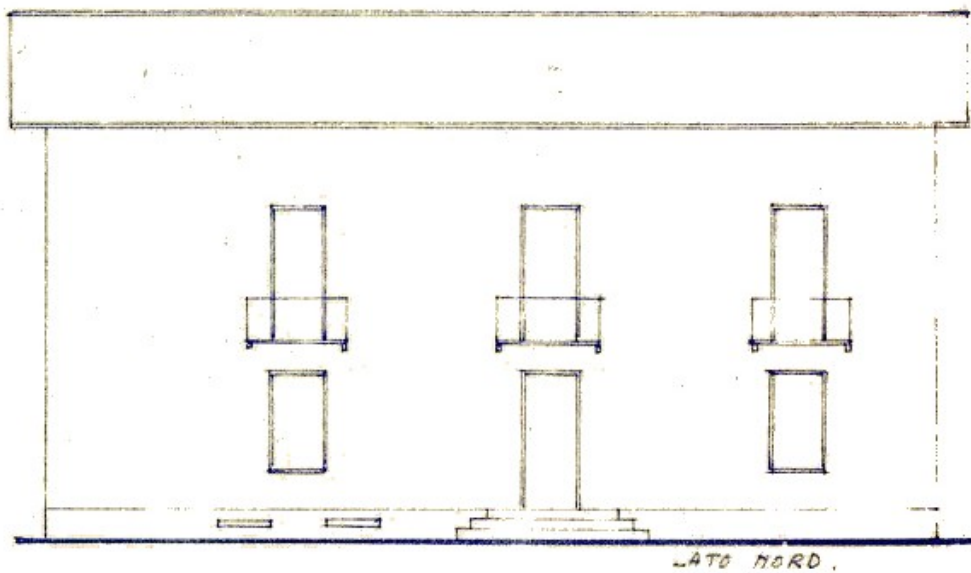
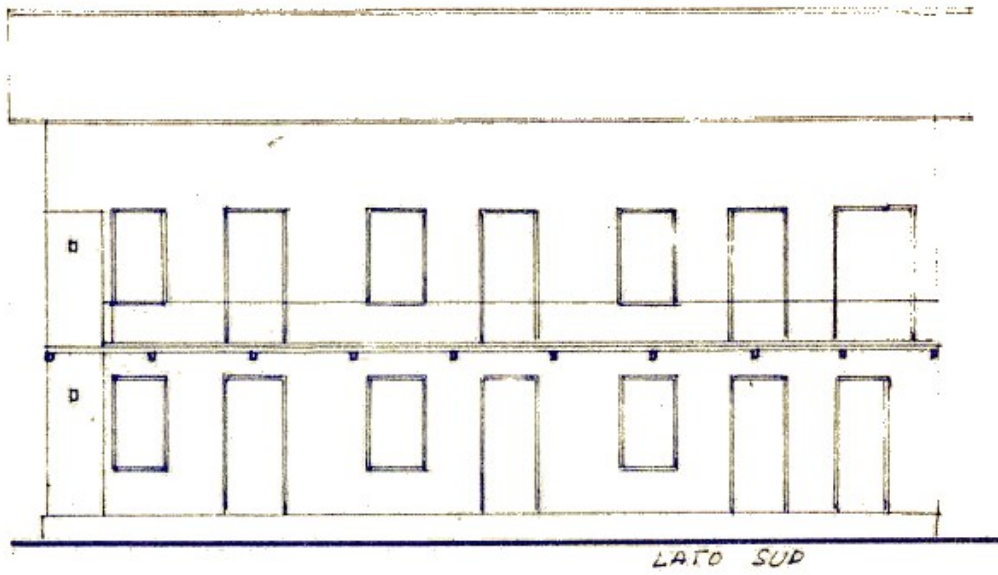
PLANIMETRIA



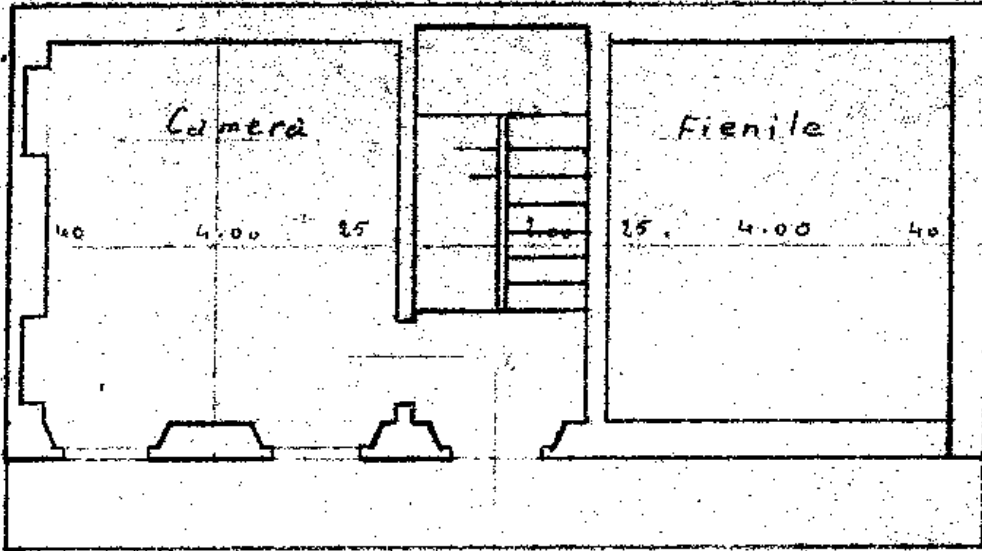
Localizzazione intervento	Via Lanzo 45 bis
Anno	1949
Progettazione	
Committente	Sig. Giuseppe Griglione
Tipo di intervento	Casa economica
Indici edificatori	
- Superficie fondiaria	-
- Superficie coperta	120,36 mq
- Cubatura	962,88 mc
- Numero fabbricati	1
- Numero alloggi	1
- Numero vani	6
- Numero piani	2

PROGETTO

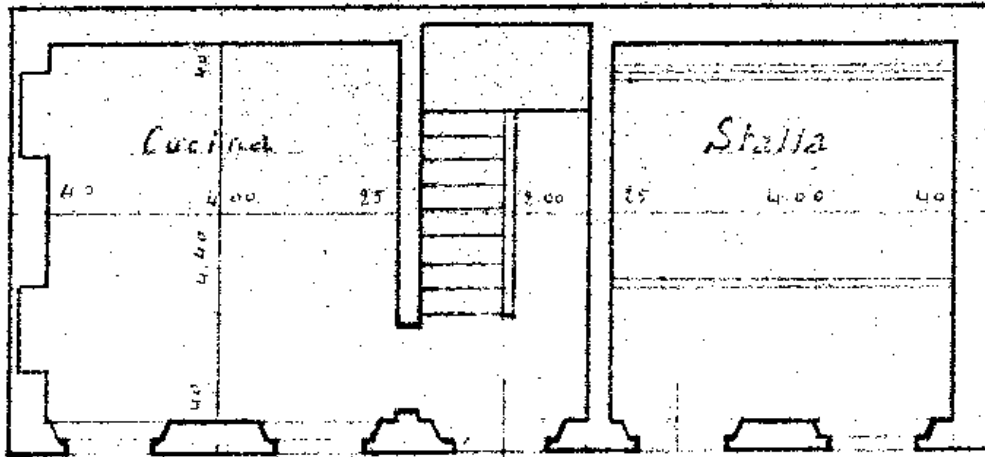


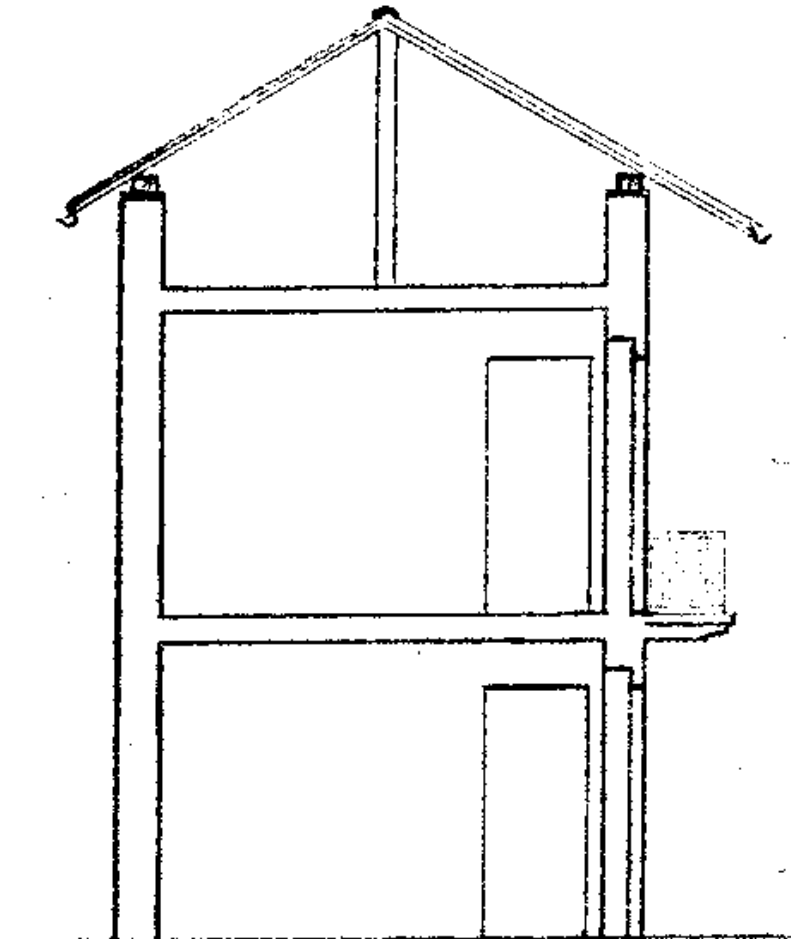



PROGETTO

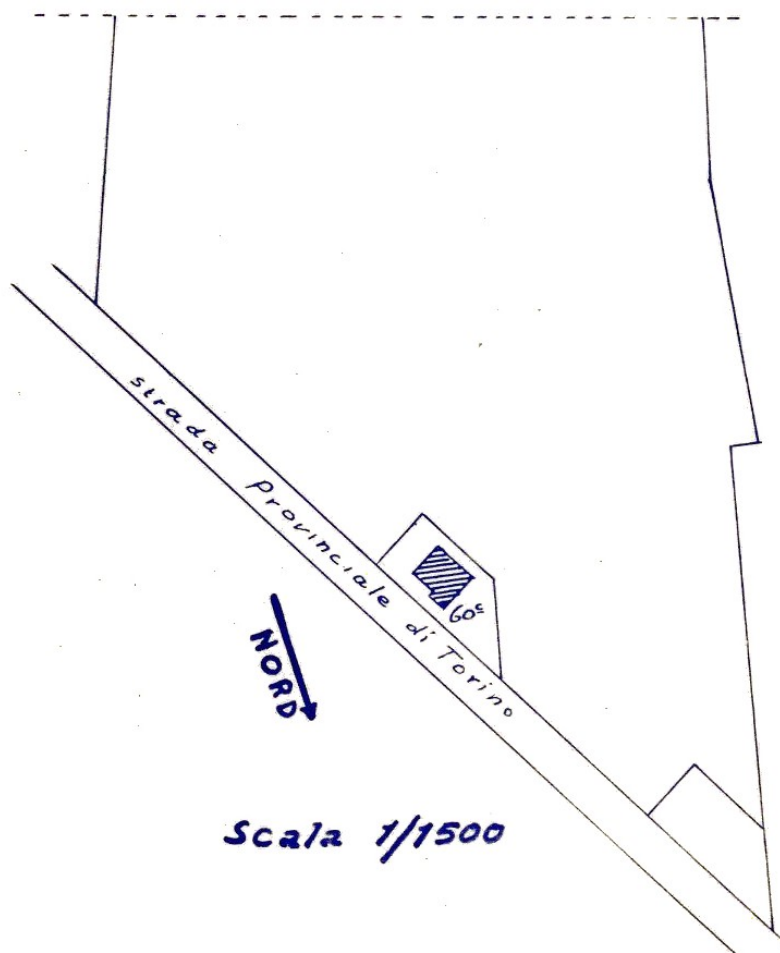


Pianta I° Piano



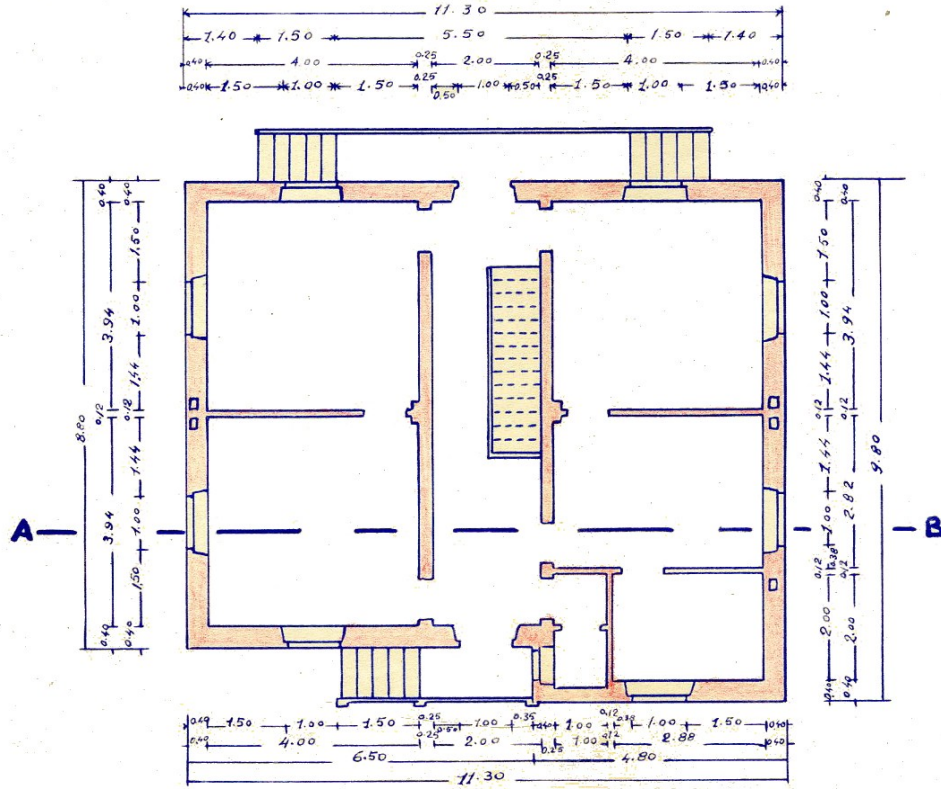


PLANIMETRIA




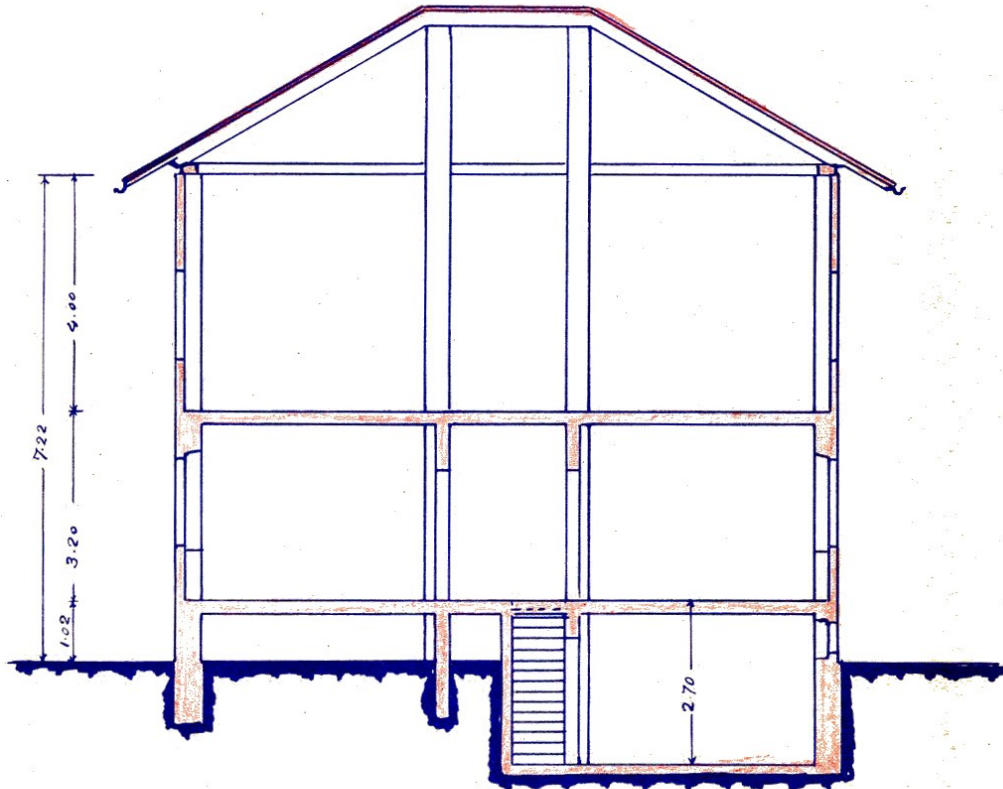
Localizzazione intervento	Strada Torino
Anno	1949
Progettazione	
Committente	Sig. Domenico Guglielmetti Mugdon
Tipo di intervento	Casa economica
Indici edificatori	
- Superficie fondiaria	-
- Superficie coperta	110,74 mq
- Cubatura	1.085,25 mc
- Numero fabbricati	1
- Numero alloggi	1
- Numero vani	10
- Numero piani	2

PROGETTO

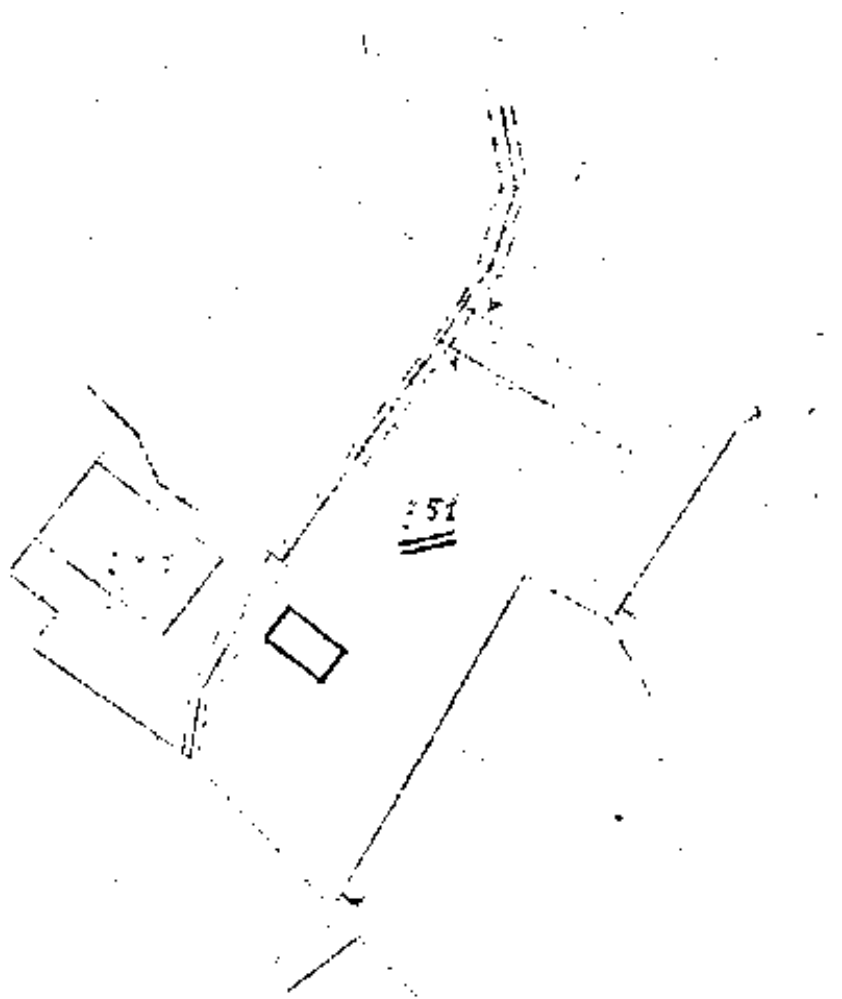


Pianta piano terra



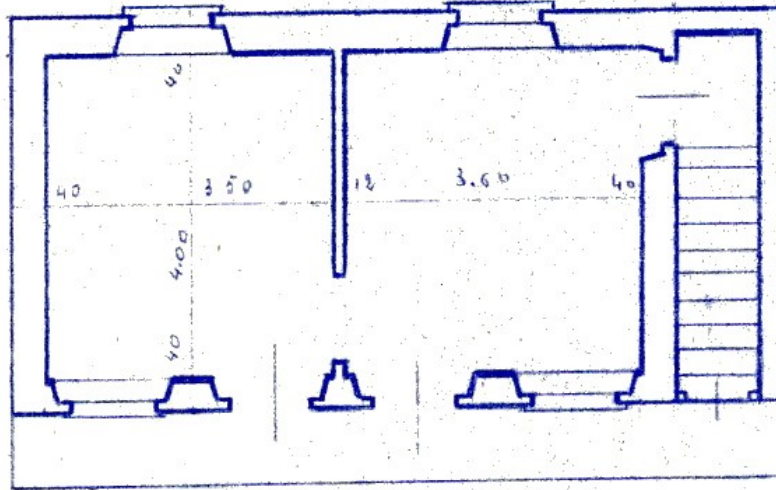


PLANIMETRIA

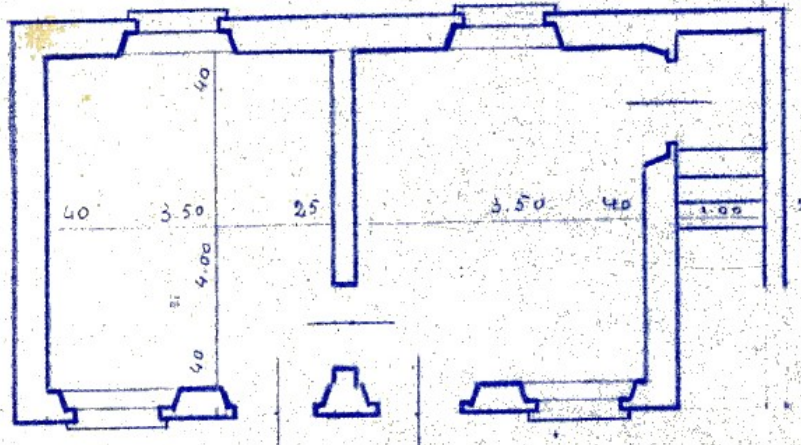


Localizzazione intervento	Frazione Colombari
Anno	1949
Progettazione	Geom. Antonio Sifletto
Committente	Sig. Domenico Marietta
Tipo di intervento	Casa economica
Indici edificatori	
- Superficie fondiaria	-
- Superficie coperta	43,44 mq
- Cubatura	282,36 mc
- Numero fabbricati	1
- Numero alloggi	1
- Numero vani	4
- Numero piani	2


PROGETTO



Pianta piano terra

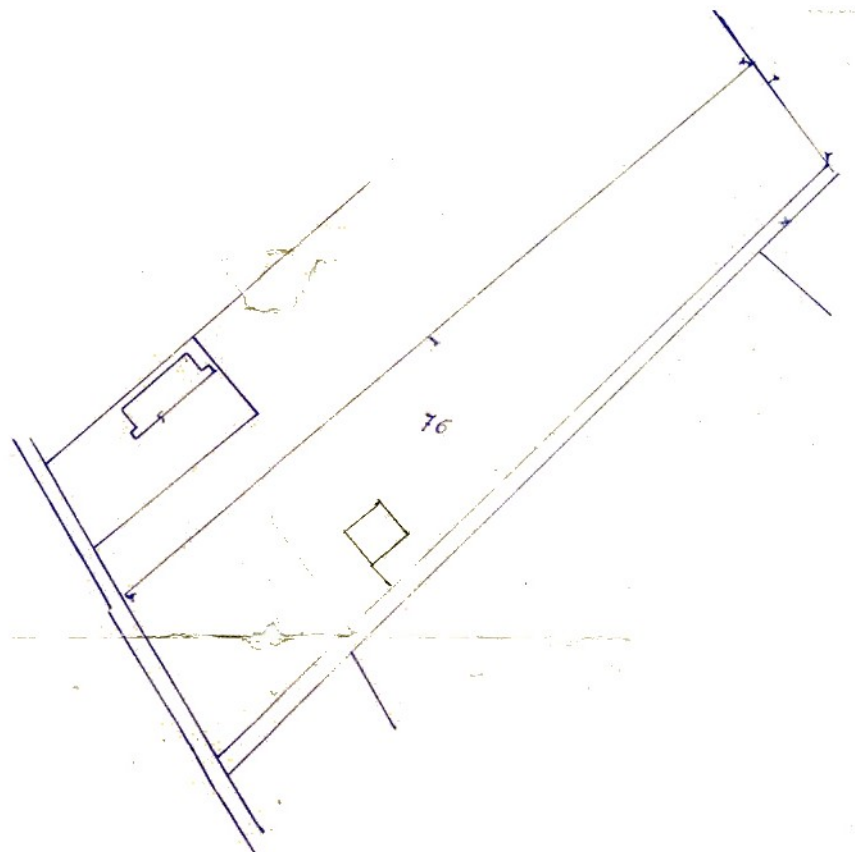


Pianta piano terra




Prospetto

PLANIMETRIA

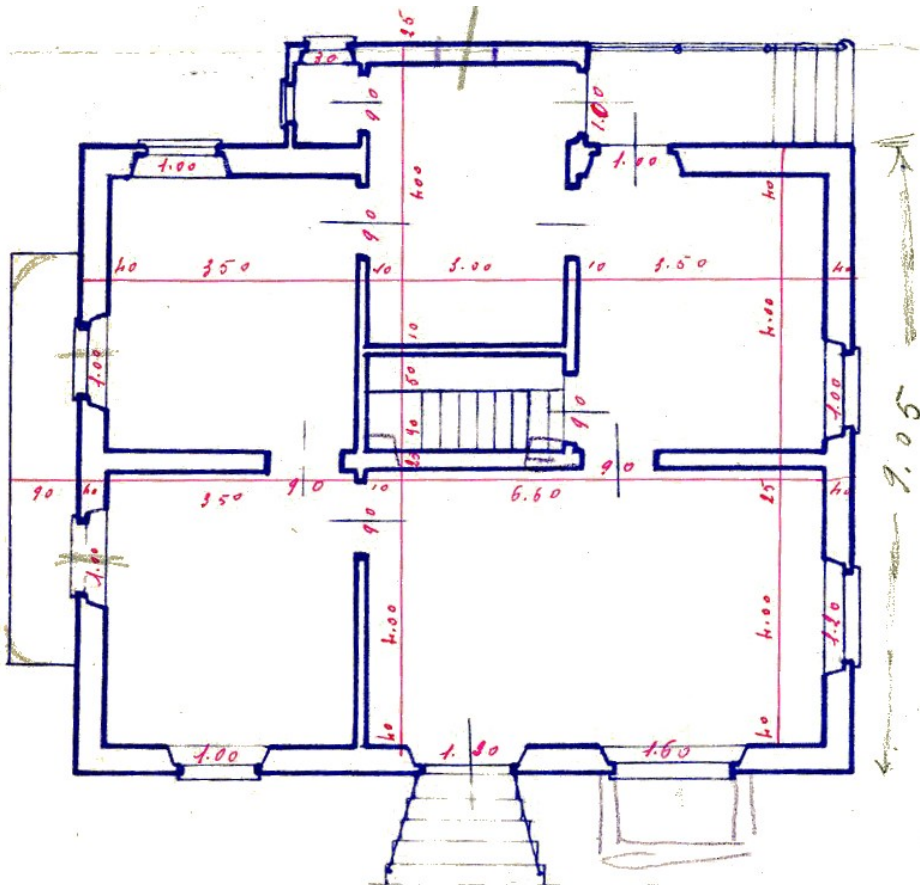


Localizzazione intervento	Frazione Ricardesco
Anno	1949
Progettazione	
Committente	Sig. Firmino Mulatero
Tipo di intervento	Casa colonica
Indici edificatori	
- Superficie fondiaria	-
- Superficie coperta	102,12 mq
- Cubatura	357,42 mc
- Numero fabbricati	1
- Numero alloggi	1
- Numero vani	5
- Numero piani	1

PROGETTO

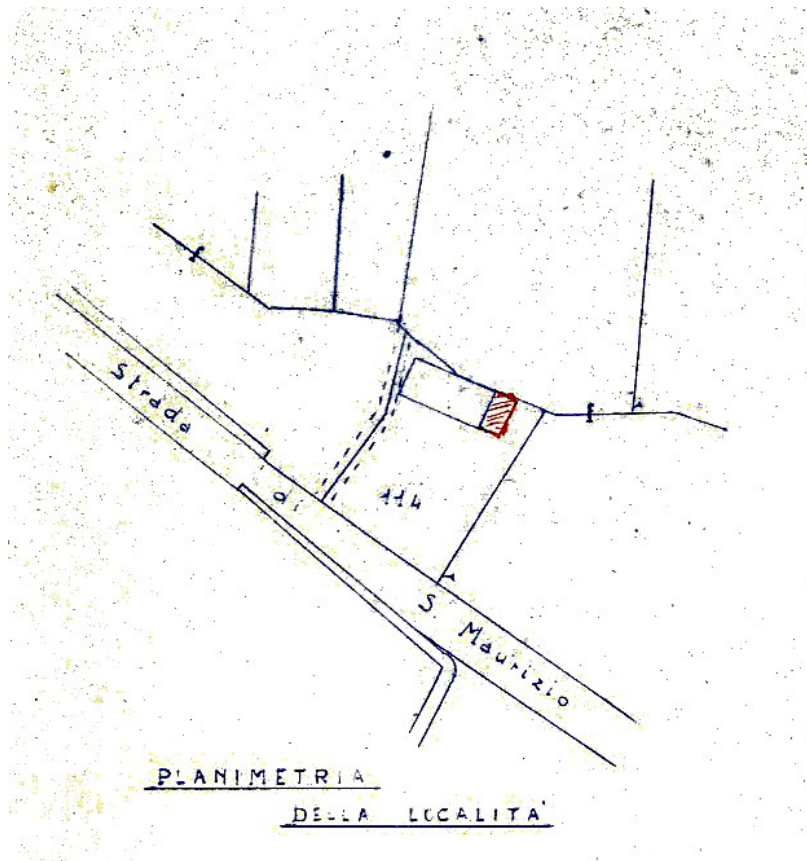


Prospetto



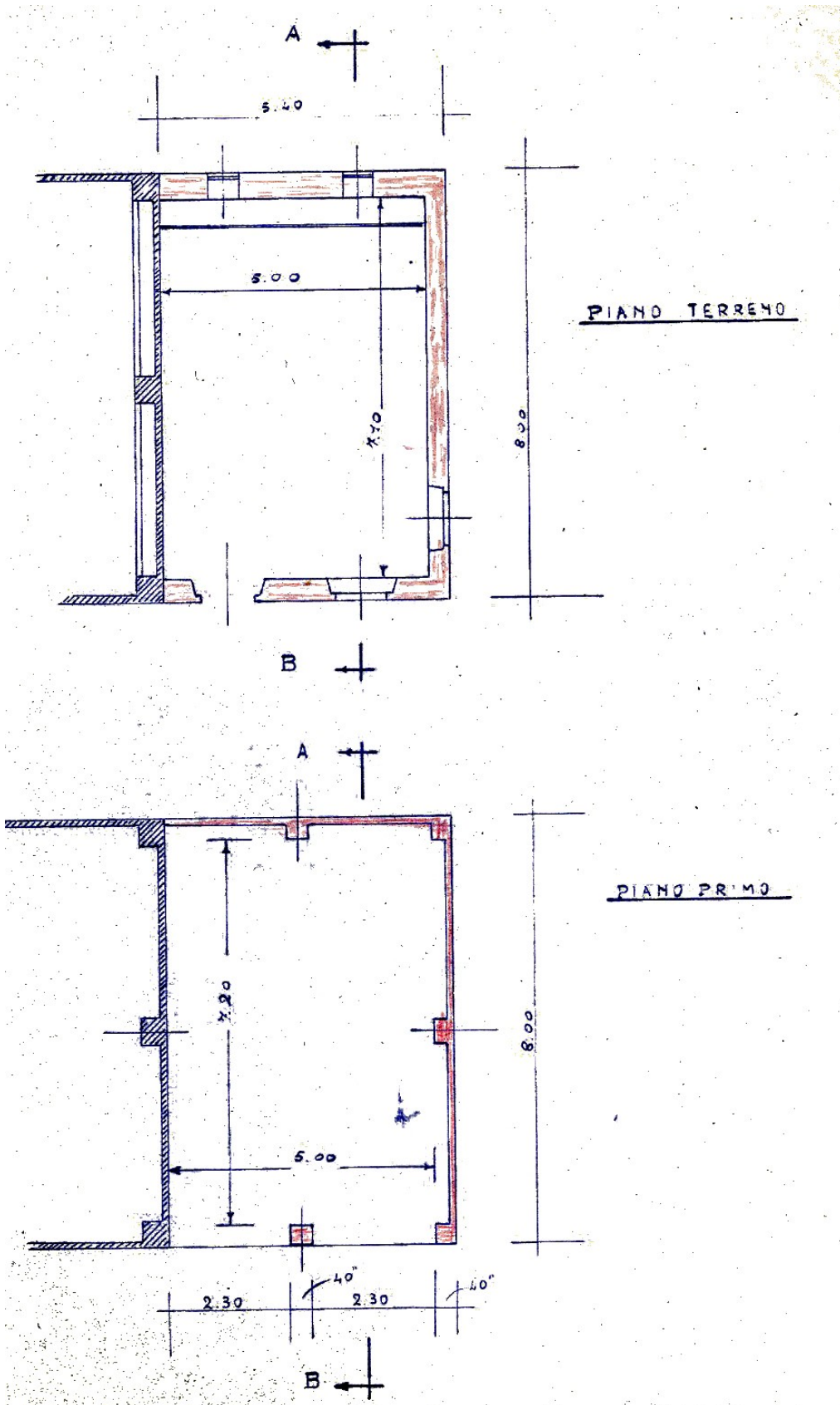
Pianta piano terra

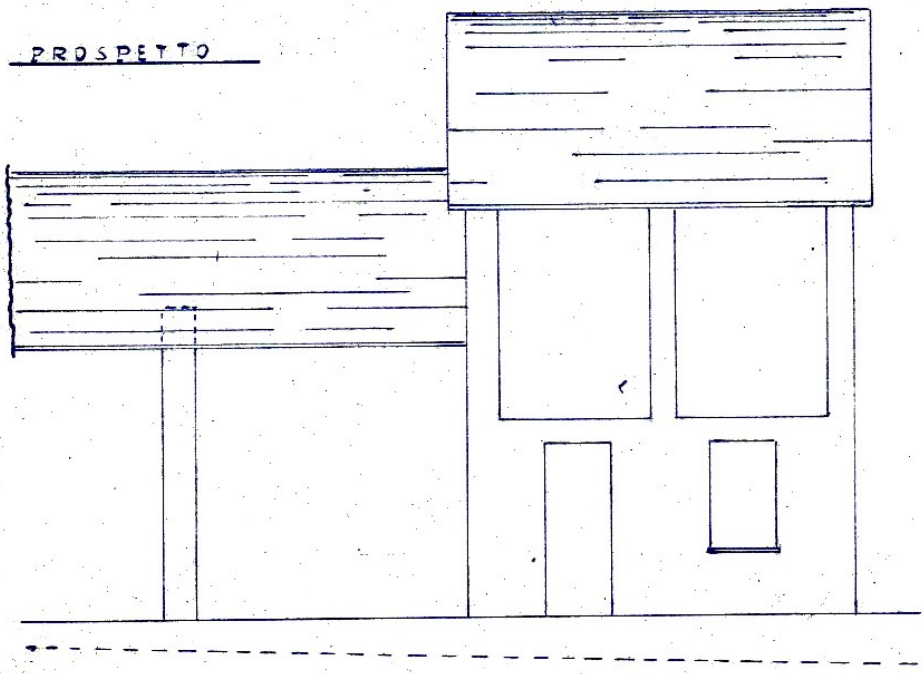
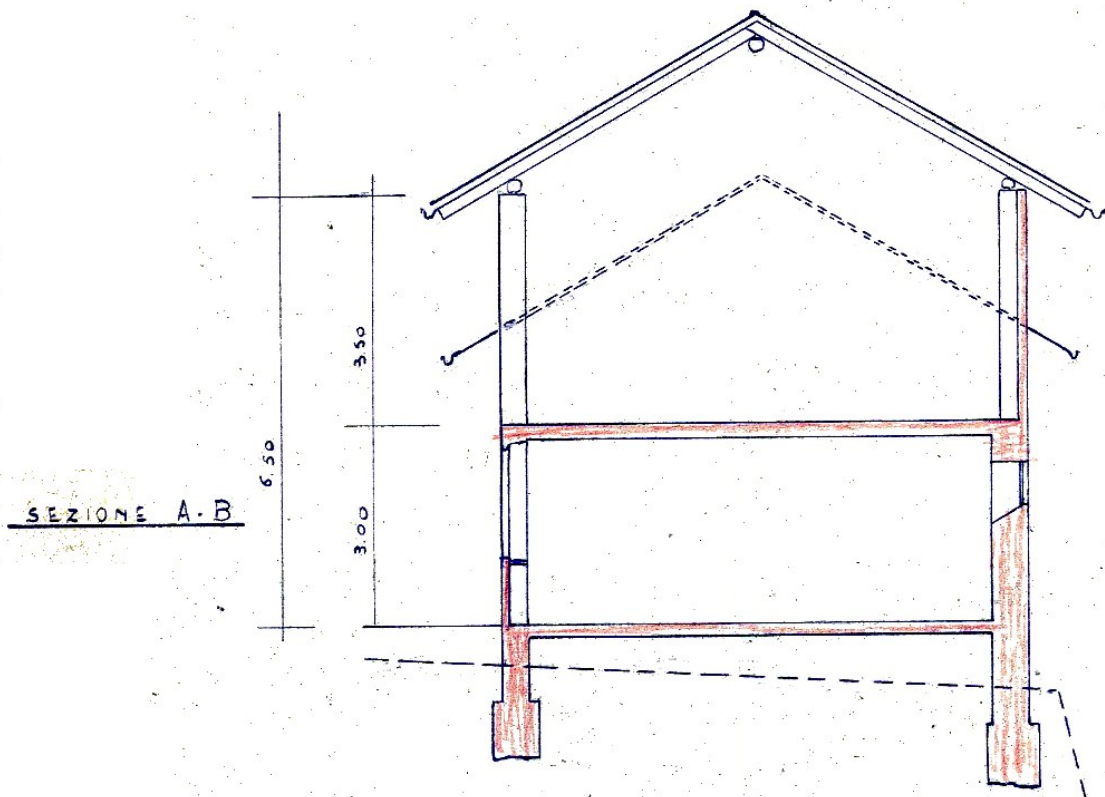
PLANIMETRIA



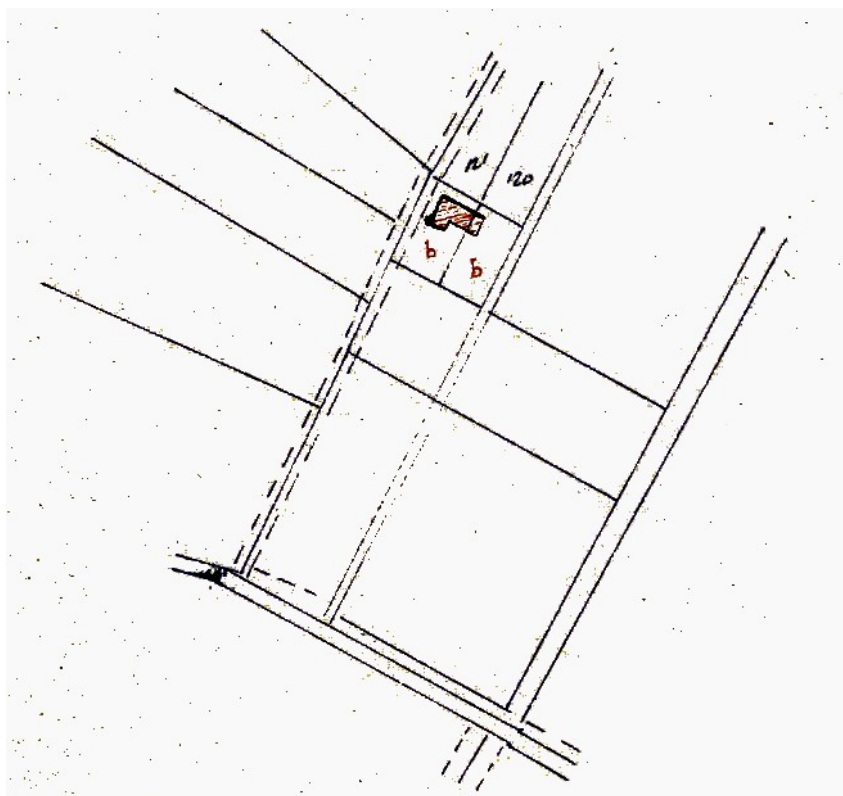
Localizzazione intervento	Strada San Maurizio
Anno	1949
Progettazione	
Committente	Sig. Pietro Nepote Visin
Tipo di intervento	Stalla con fienile
Indici edificatori	
- Superficie fondiaria	-
- Superficie coperta	40 mq
- Cubatura	260 mc
- Numero fabbricati	1
- Numero alloggi	-
- Numero vani	2
- Numero piani	2

PROGETTO



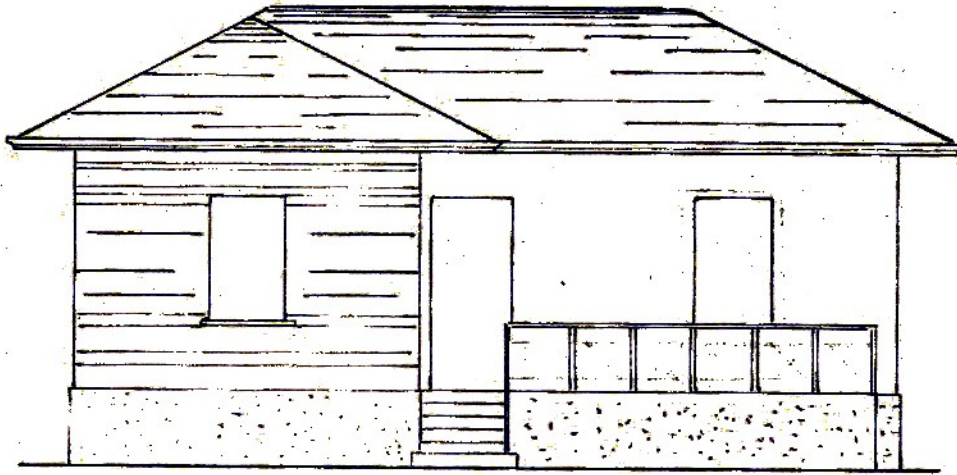


PLANIMETRIA

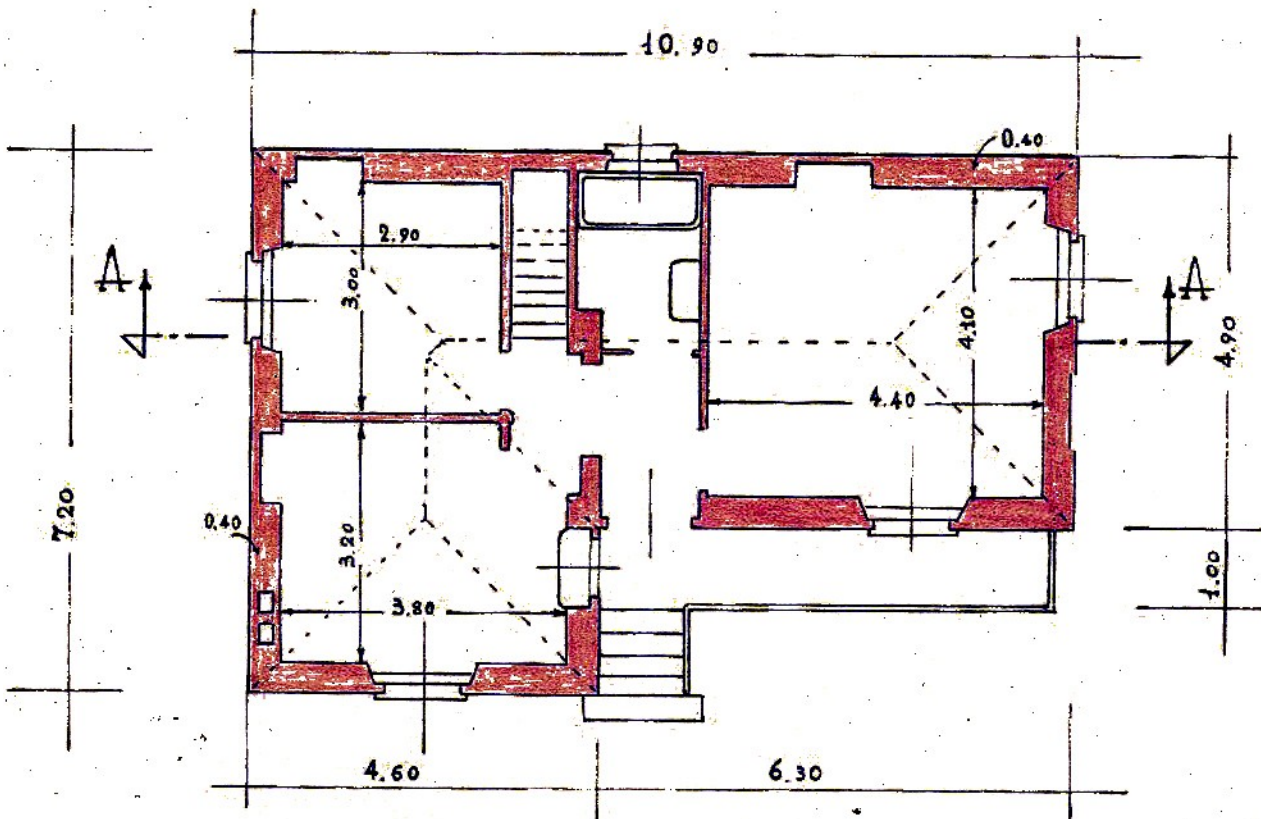


Localizzazione intervento	Regione San Rocco
Anno	1949
Progettazione	
Committente	Sig. Alessandro Perotti
Tipo di intervento	Casa colonica
Indici edificatori	
- Superficie fondiaria	-
- Superficie coperta	78,48 mq
- Cubatura	345,31 mc
- Numero fabbricati	1
- Numero alloggi	1
- Numero vani	3
- Numero piani	1

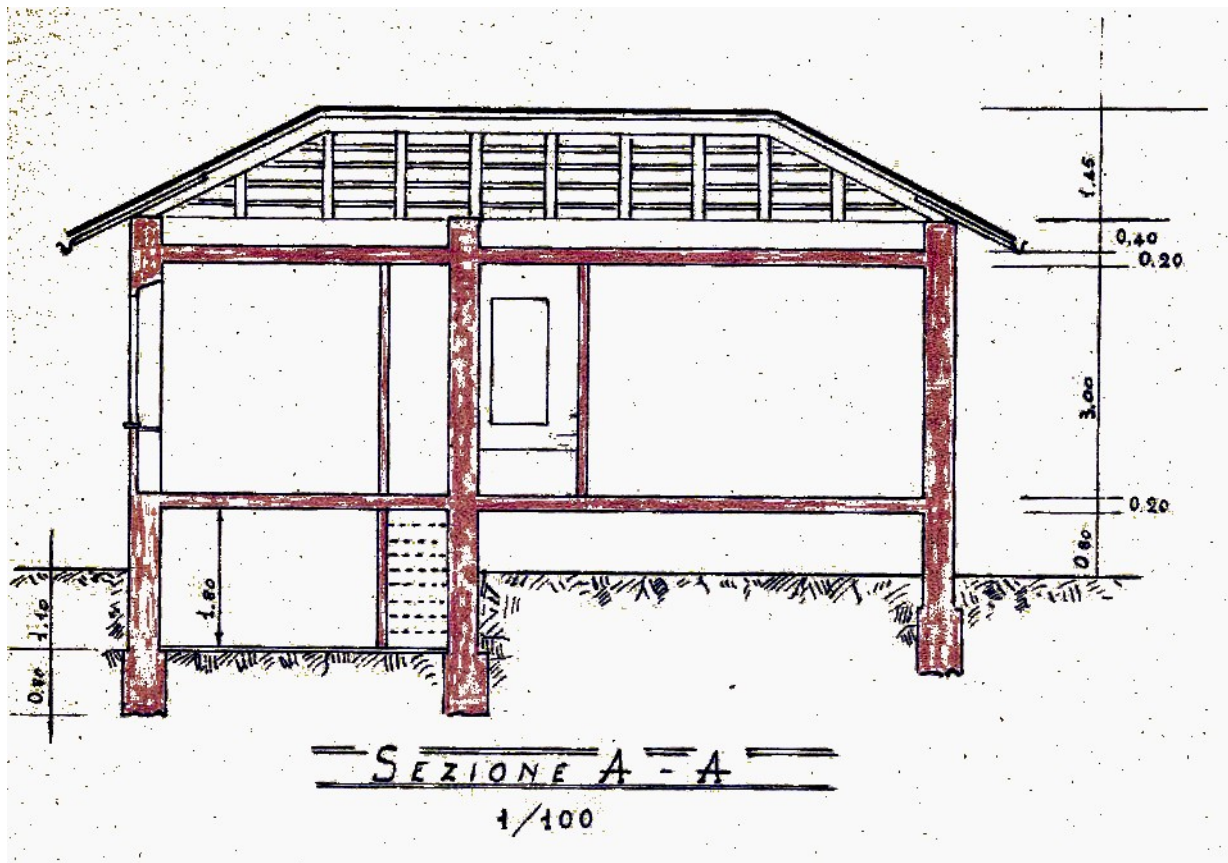
PROGETTO



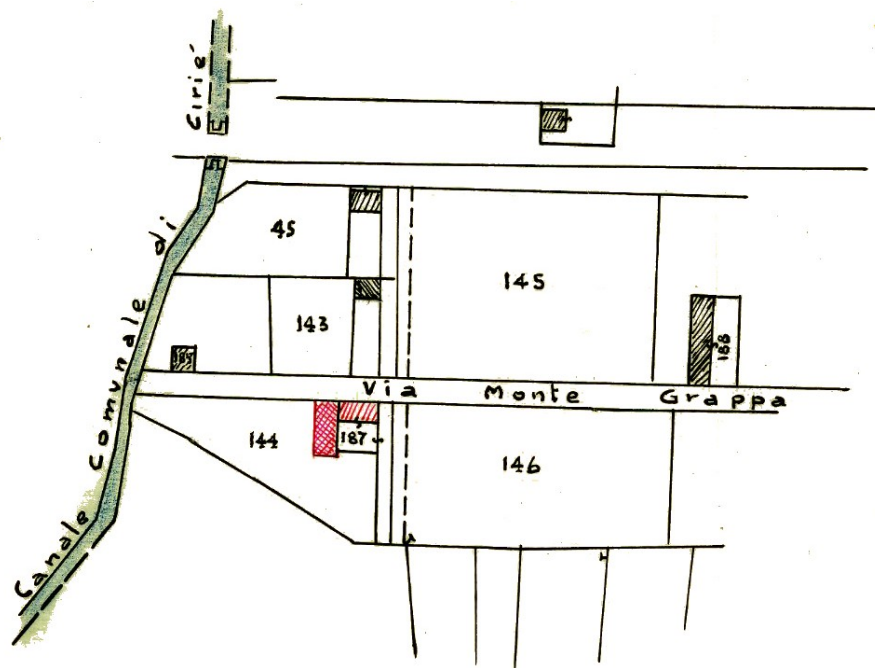
PROSPETTO
1/100



PIANTA
1/100

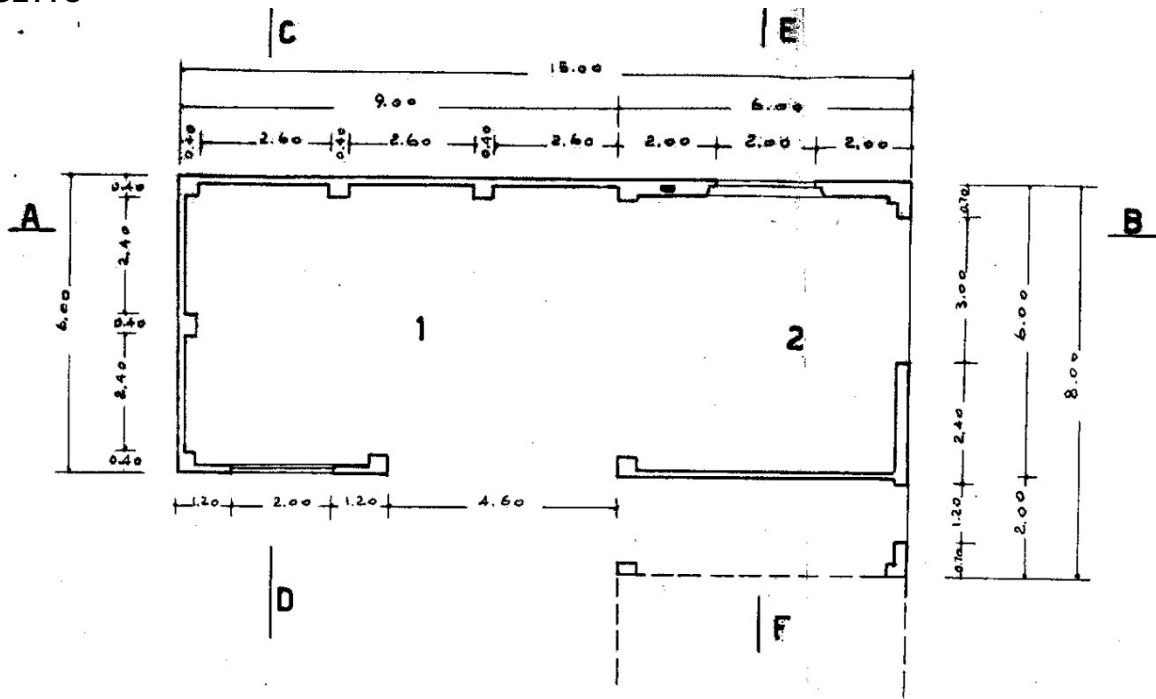


PLANIMETRIA

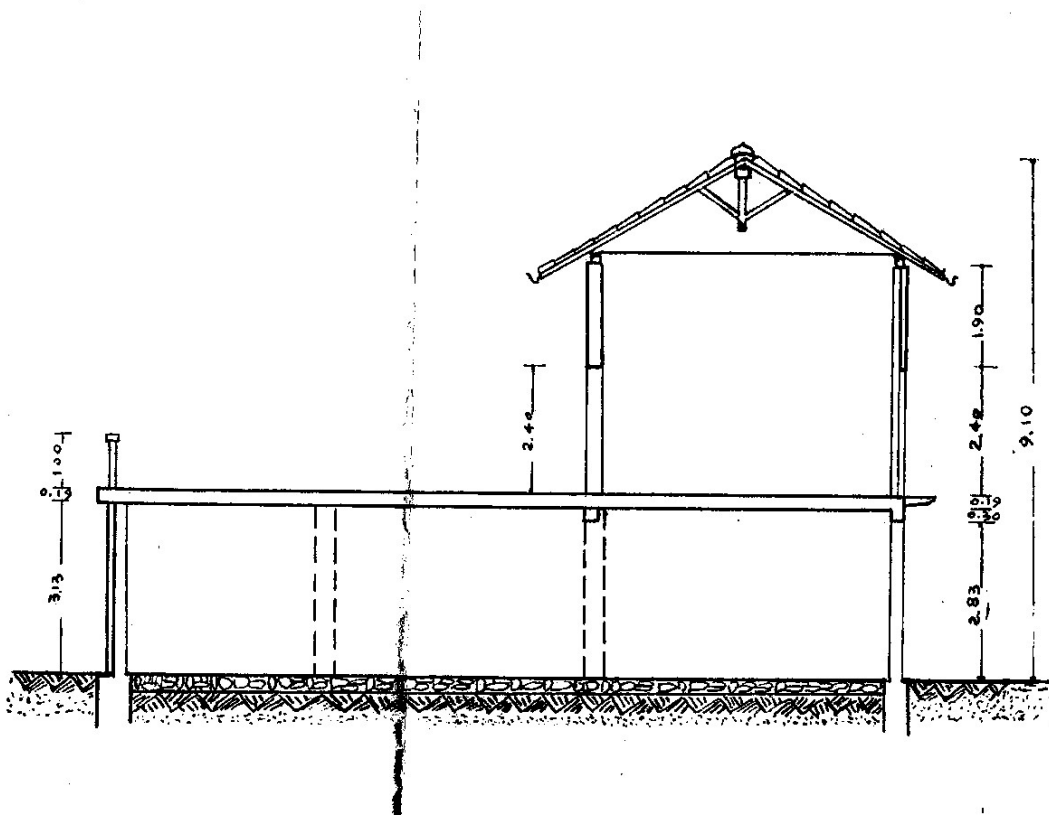


Localizzazione intervento	Via Monte Grappa 27
Anno	1949
Progettazione	
Committente	Sig.ri Luigi Demaria e Margherita Obert
Tipo di intervento	Ampliamento per magazzino e autorimessa
Indici edificatori	
- Superficie fondiaria	-
- Superficie coperta	120 mq
- Cubatura	1.092 mc
- Numero fabbricati	1
- Numero alloggi	-
- Numero vani	1
- Numero piani	1

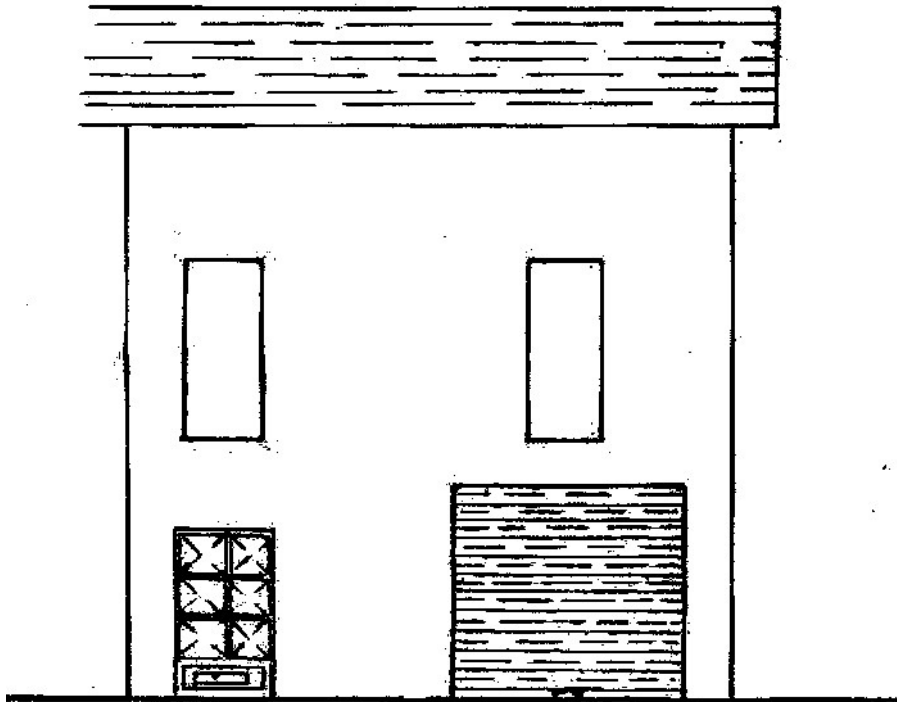
PROGETTO



Pianta

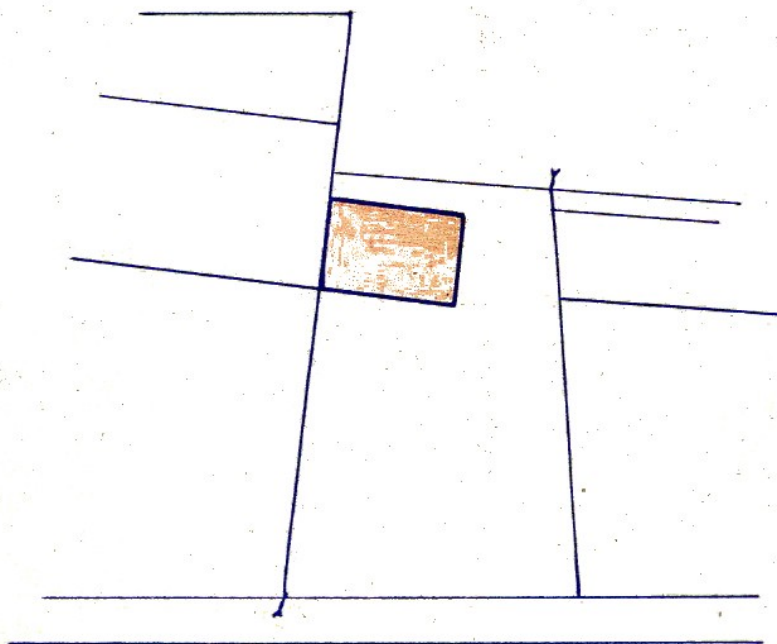


Sezione



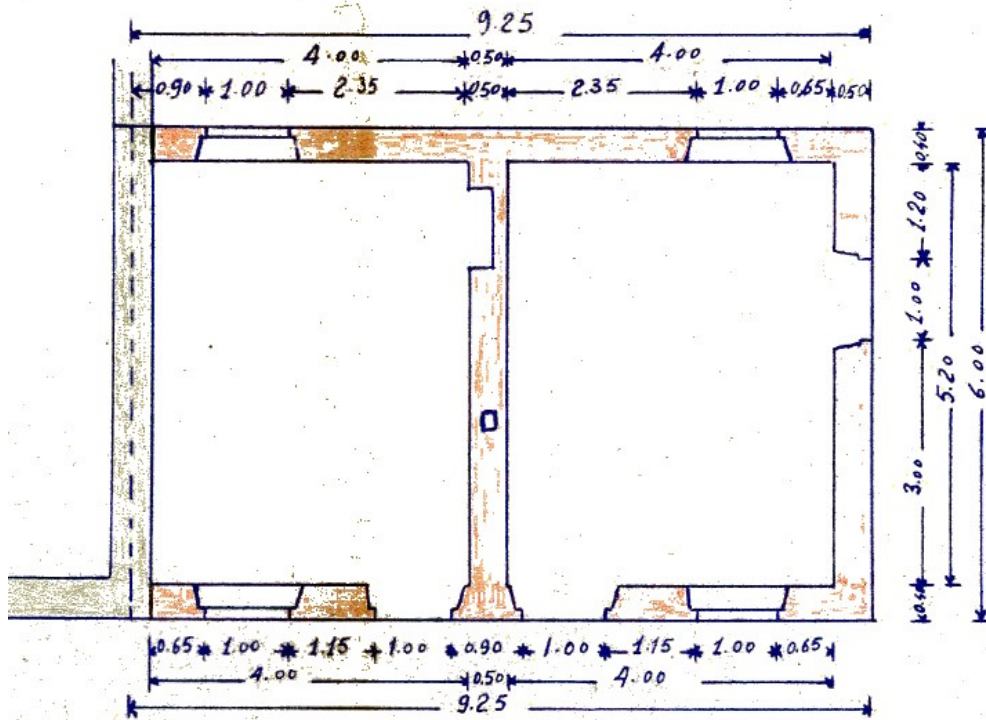
Prospetto

PLANIMETRIA

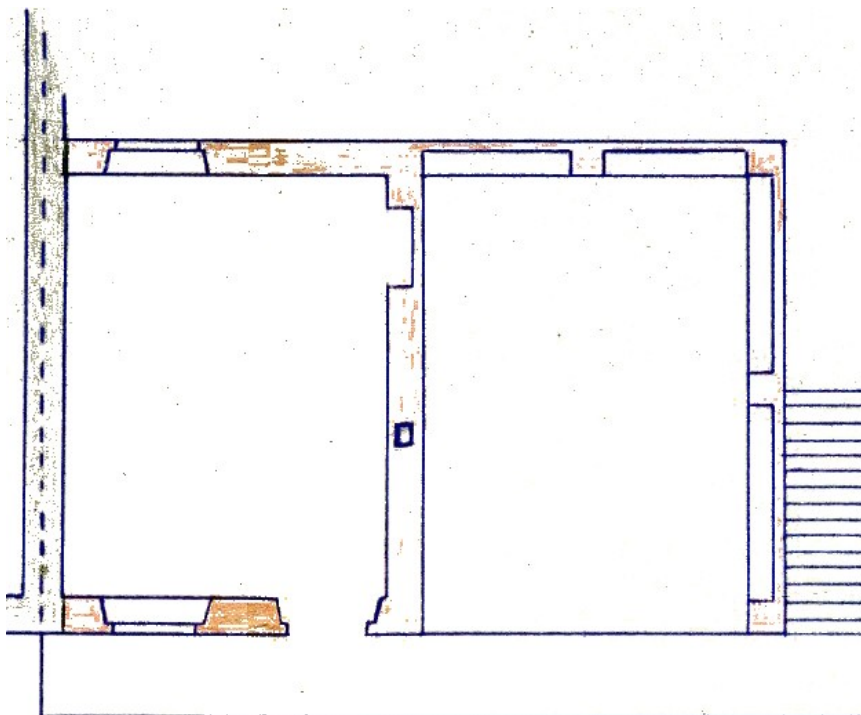


Localizzazione intervento	Regione Fontana
Anno	1949
Progettazione	
Committente	Sig. Antonio Picatto
Tipo di intervento	Casa colonica
Indici edificatori	
- Superficie fondiaria	-
- Superficie coperta	55,50 mq
- Cubatura	505,05 mc
- Numero fabbricati	1
- Numero alloggi	1
- Numero vani	4
- Numero piani	1

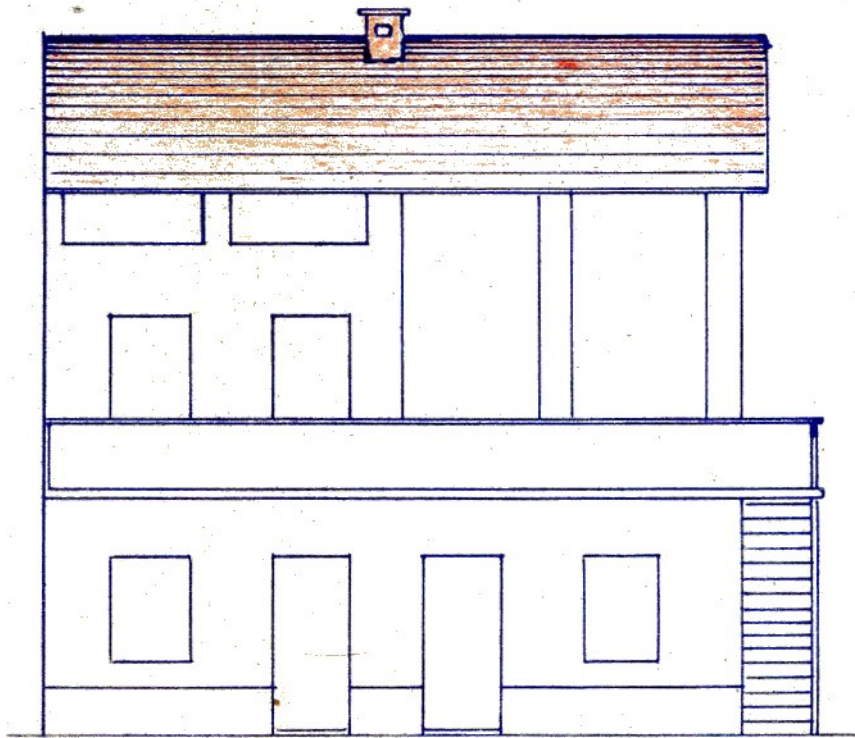
PROGETTO



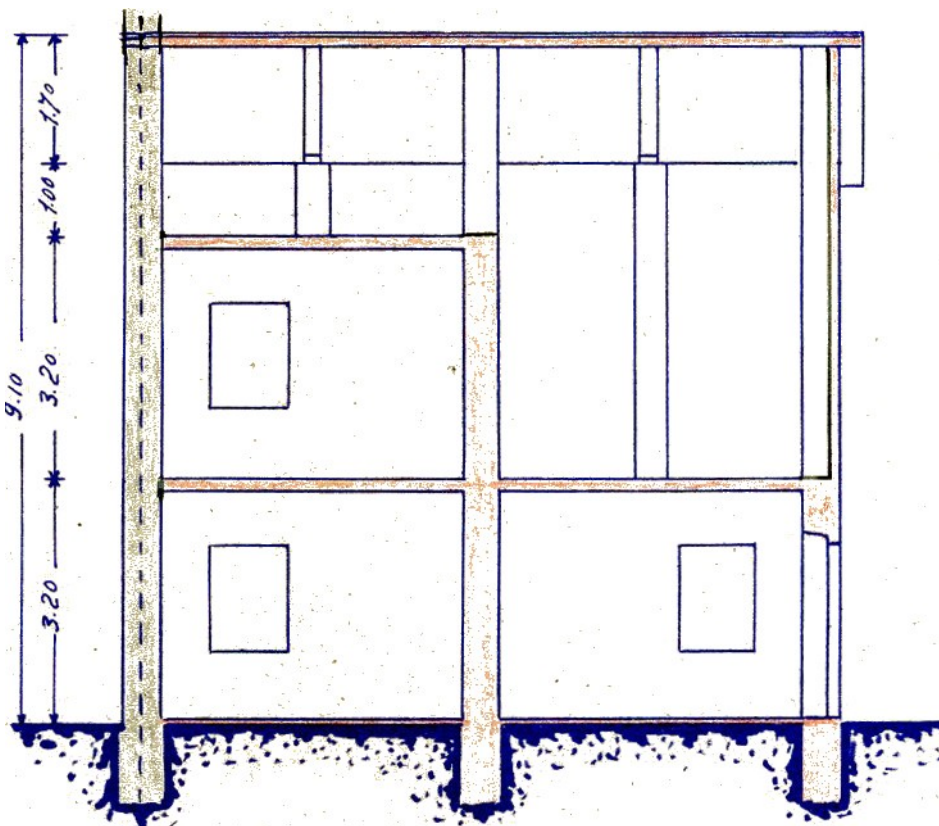
Pianta piano terreno



Pianta piano primo

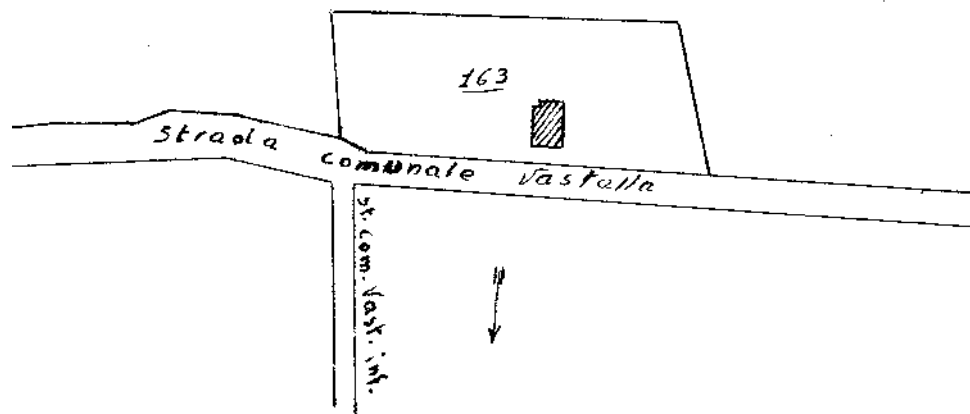


Prospetto



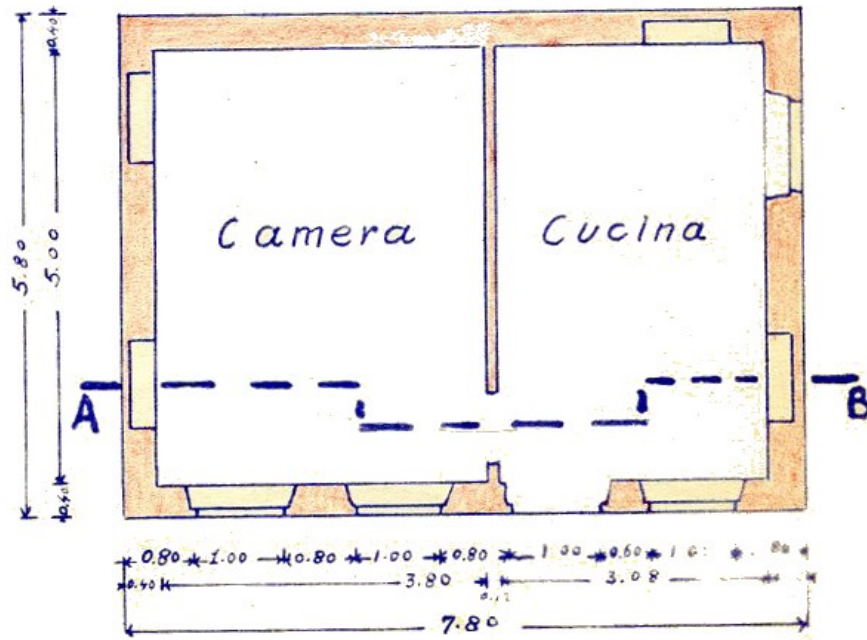
Sezione

PLANIMETRIA

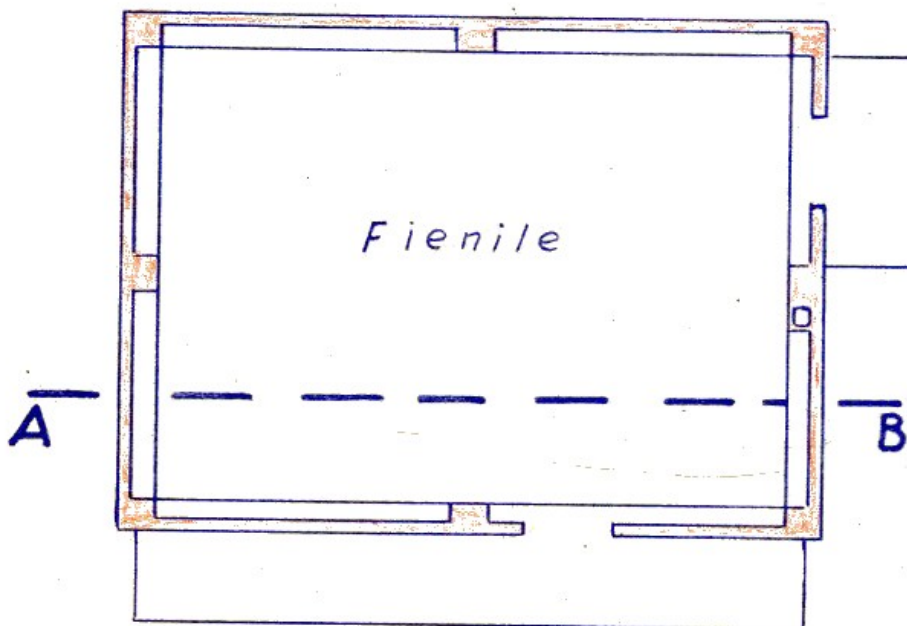


Localizzazione intervento	Regione Vastalla
Anno	1949
Progettazione	
Committente	Sig. Filippo Pogliano
Tipo di intervento	Casa colonica
Indici edificatori	
- Superficie fondiaria	-
- Superficie coperta	45,24 mq
- Cubatura	275,96 mc
- Numero fabbricati	1
- Numero alloggi	1
- Numero vani	3
- Numero piani	2


PROGETTO



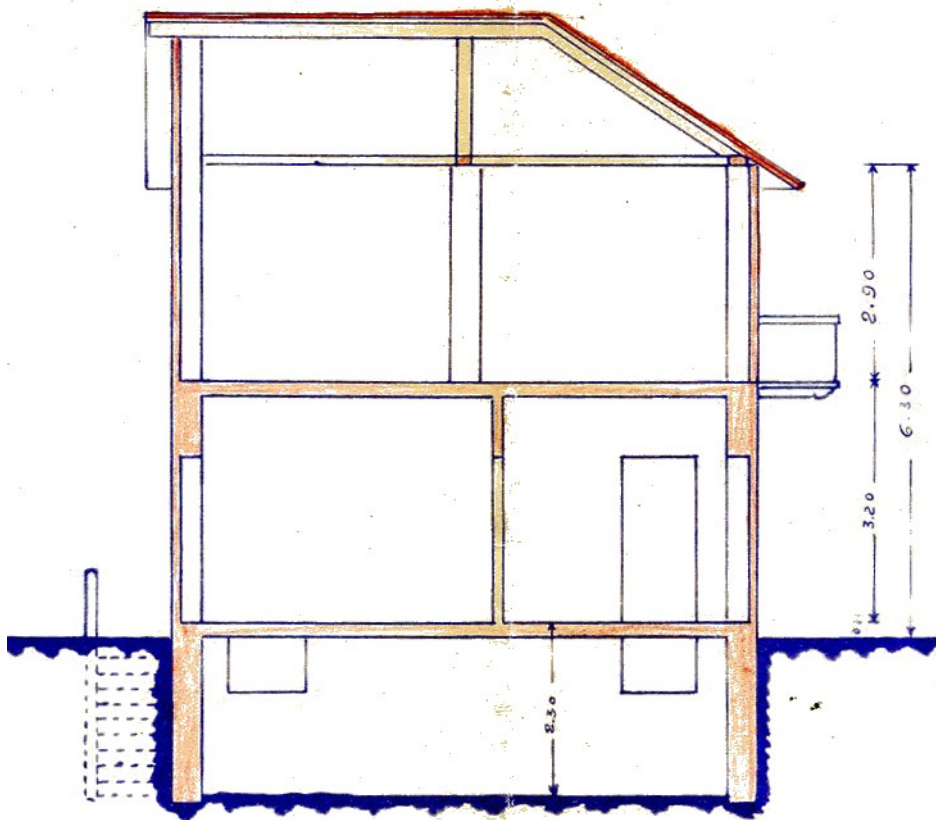
Pianta piano terra



Pianta piano primo

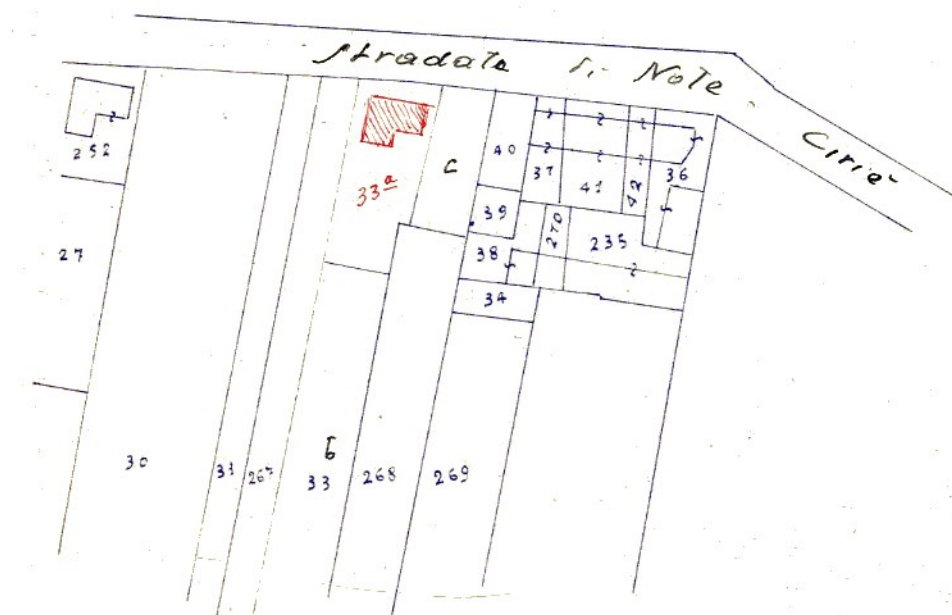


Prospetto



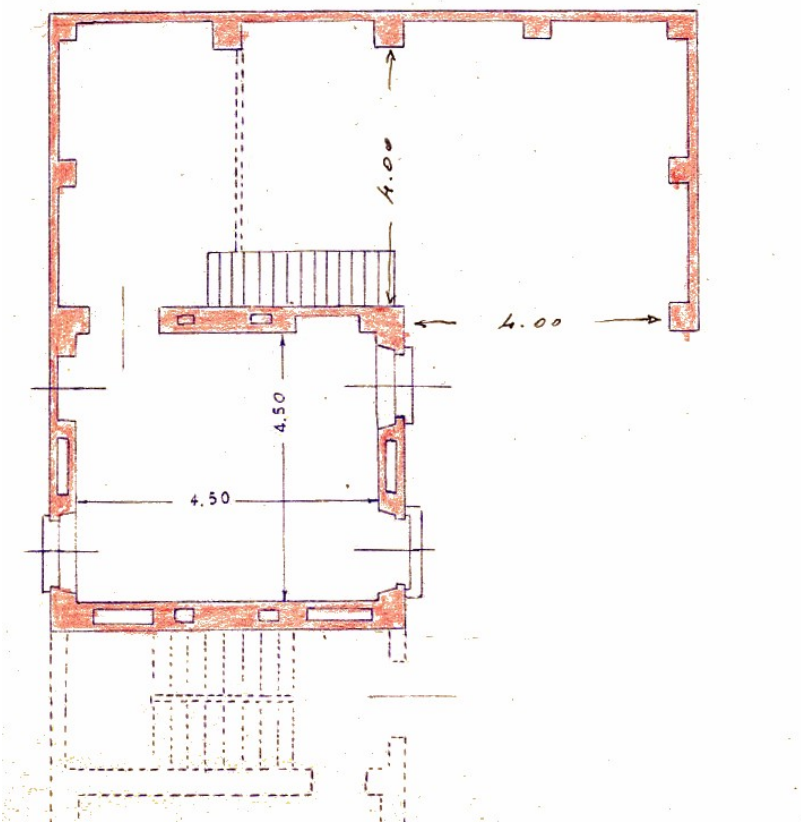
Sezione

PLANIMETRIA



Localizzazione intervento	Stradale di Nole
Anno	1949
Progettazione	
Committente	Sig. Giovanni Re
Tipo di intervento	Casa colonica
Indici edificatori	
- Superficie fondiaria	-
- Superficie coperta	52,25 mq
- Cubatura	313,50 mc
- Numero fabbricati	1
- Numero alloggi	1
- Numero vani	3
- Numero piani	2

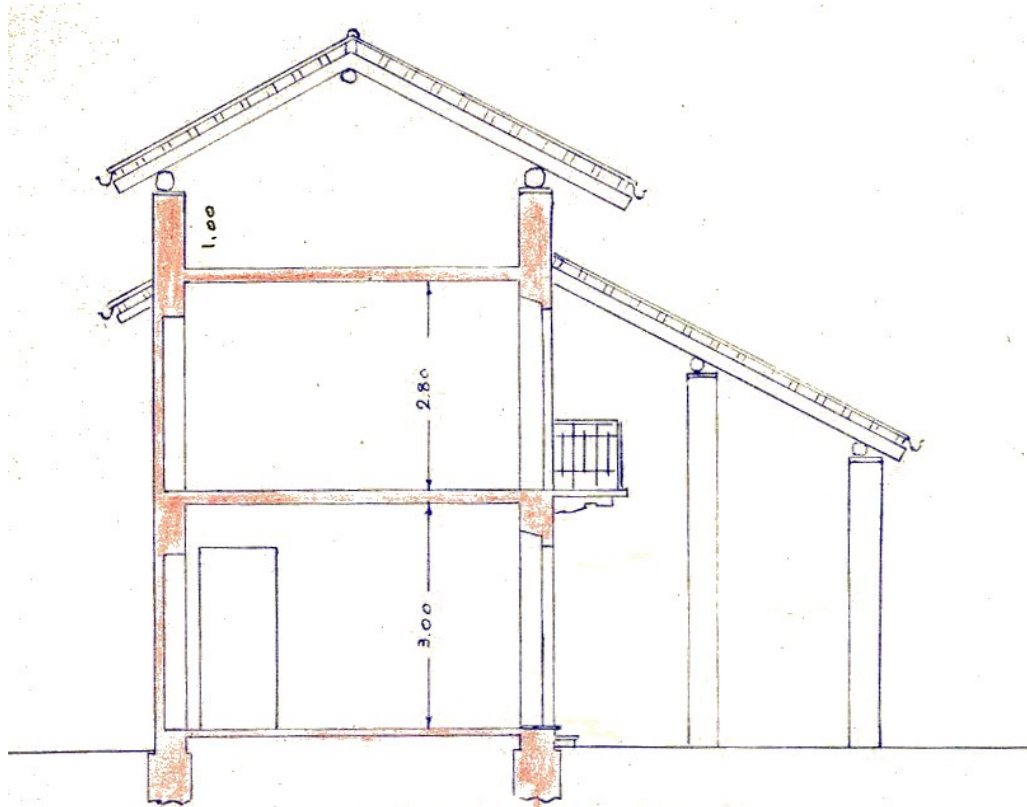
PROGETTO



Pianta piano terra

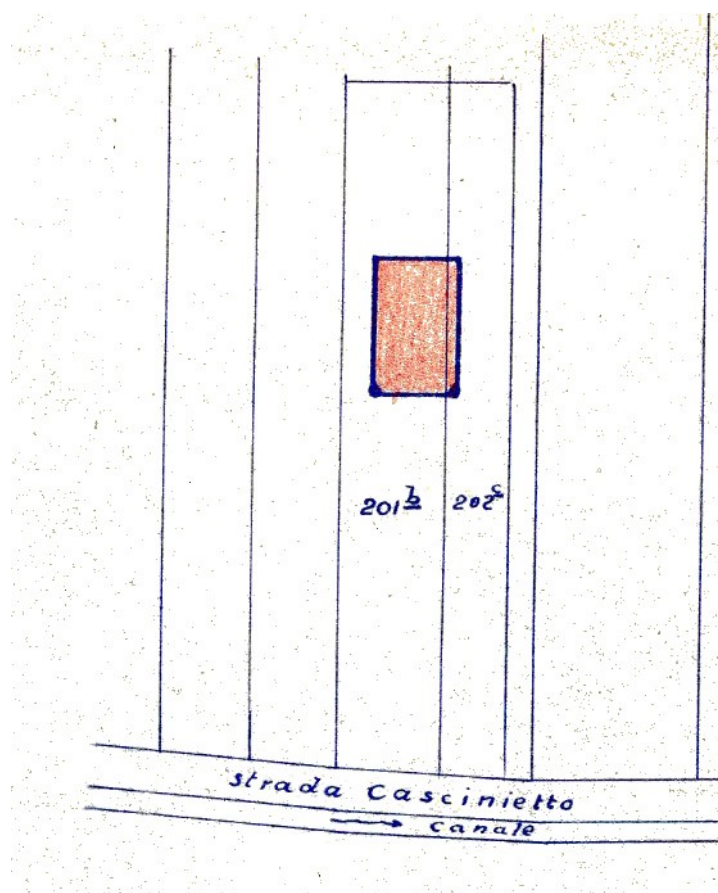


Prospetto



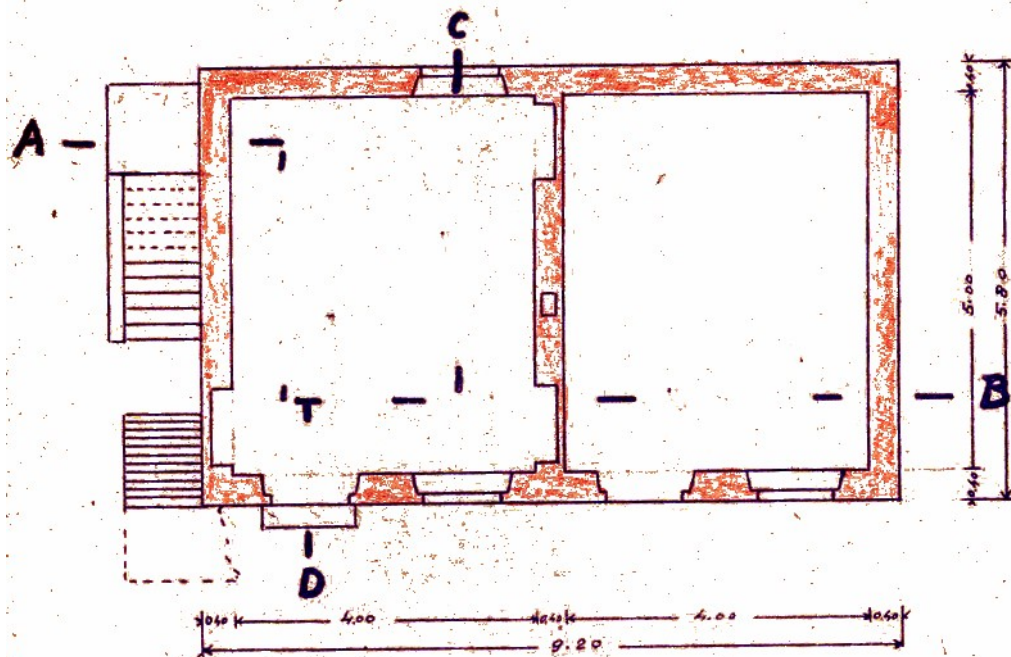
Sezione

PLANIMETRIA



Localizzazione intervento	Strada Cascinetto
Anno	1949
Progettazione	
Committente	Sig. Giovanni Re
Tipo di intervento	Casa colonica
Indici edificatori	
- Superficie fondiaria	-
- Superficie coperta	53,36 mq
- Cubatura	426,88 mc
- Numero fabbricati	1
- Numero alloggi	1
- Numero vani	4
- Numero piani	2

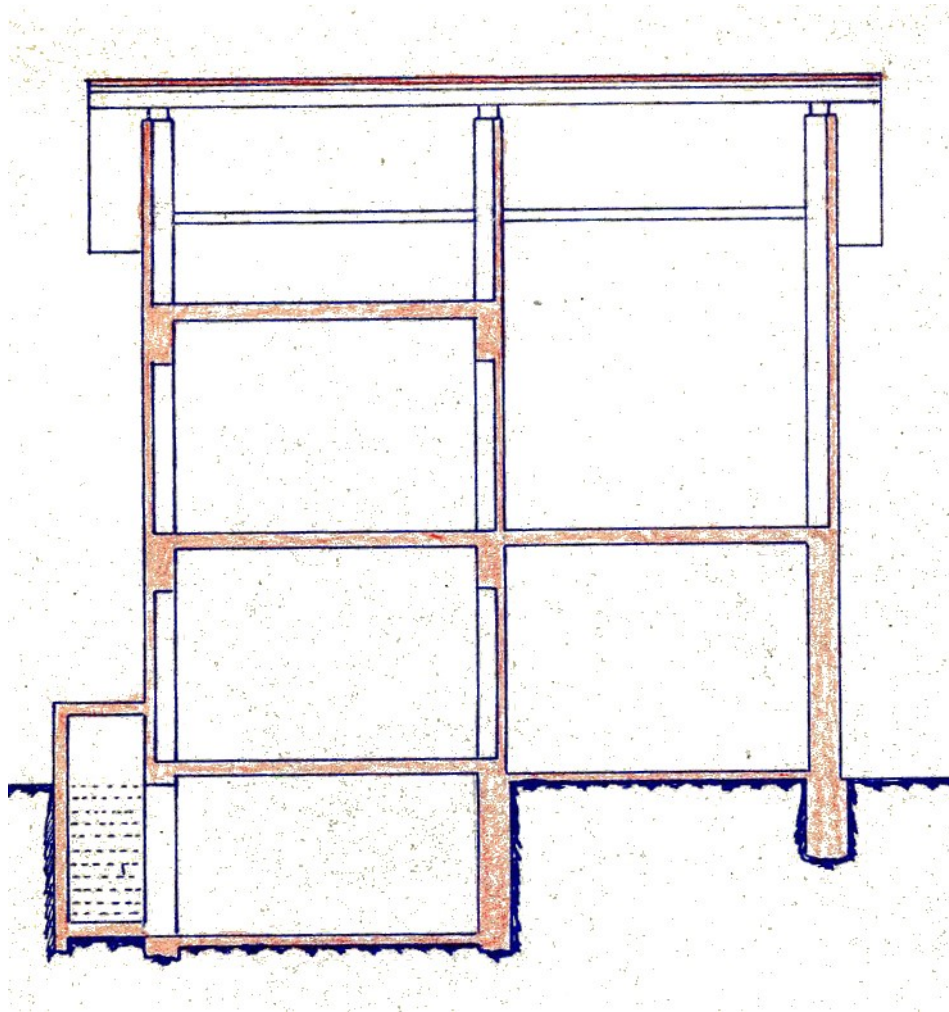
PROGETTO



Pianta piano terra

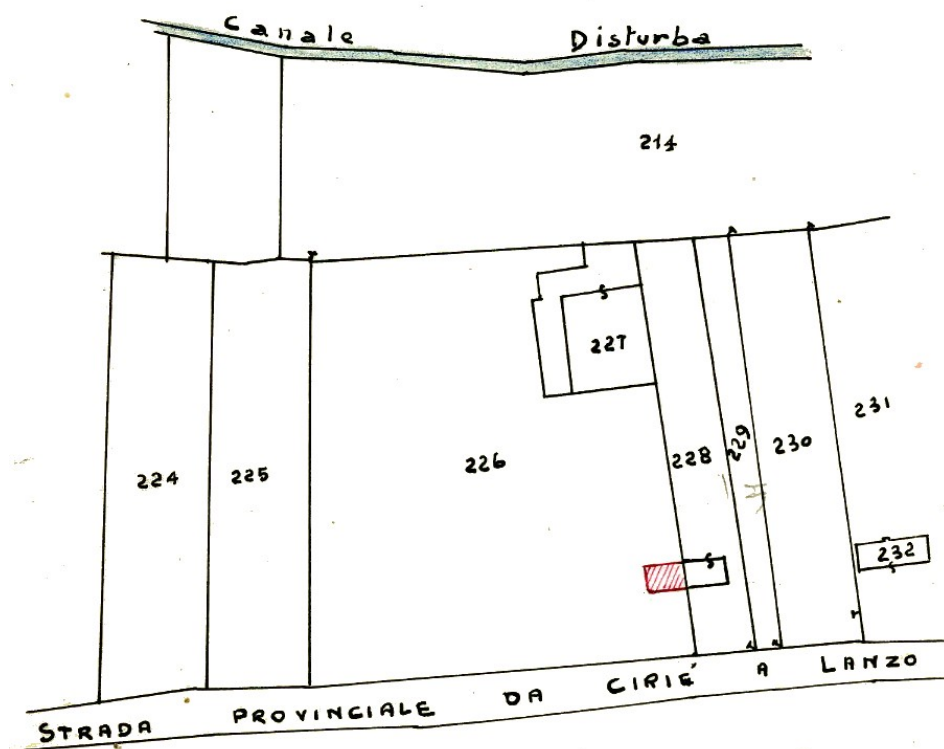


Prospetto



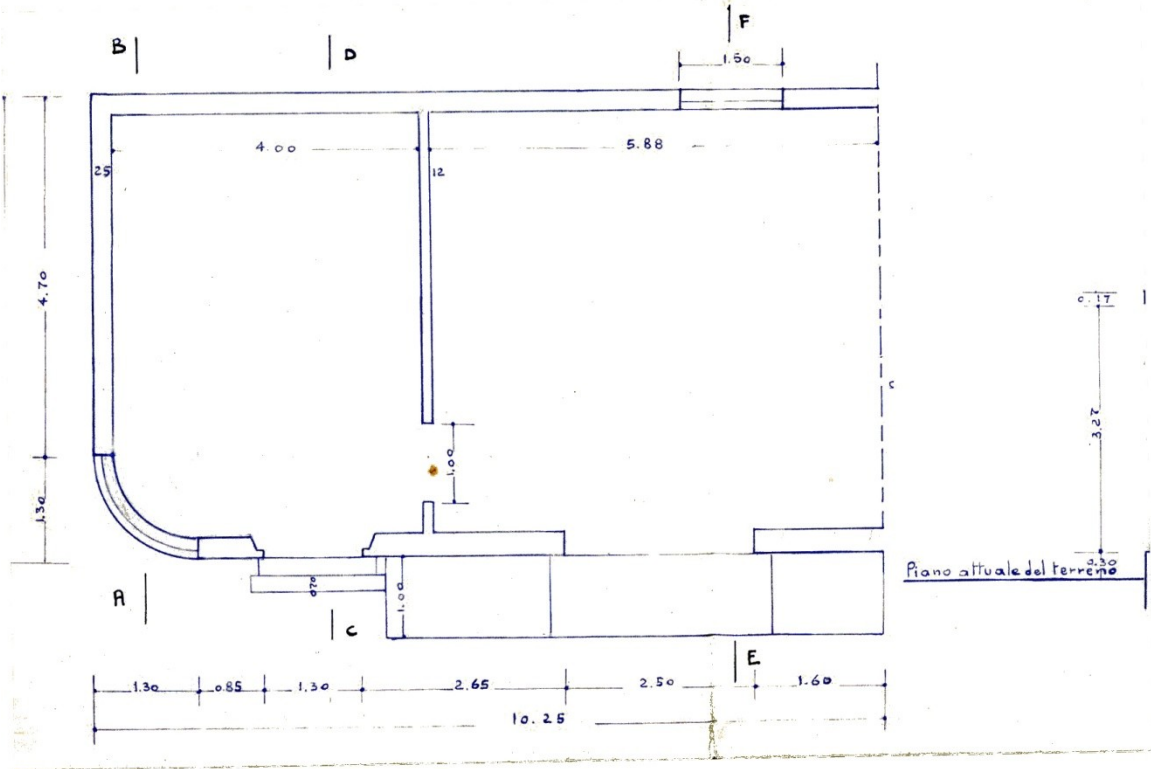
Sezione A-A

PLANIMETRIA



Localizzazione intervento	Via Lanzo 78
Anno	1949
Progettazione	
Committente	Sig. Pietro Sasso
Tipo di intervento	Capannone
Indici edificatori	
- Superficie fondiaria	-
- Superficie coperta	61,50 mq
- Cubatura	184,50 mc
- Numero fabbricati	1
- Numero alloggi	1
- Numero vani	4
- Numero piani	2

PROGETTO

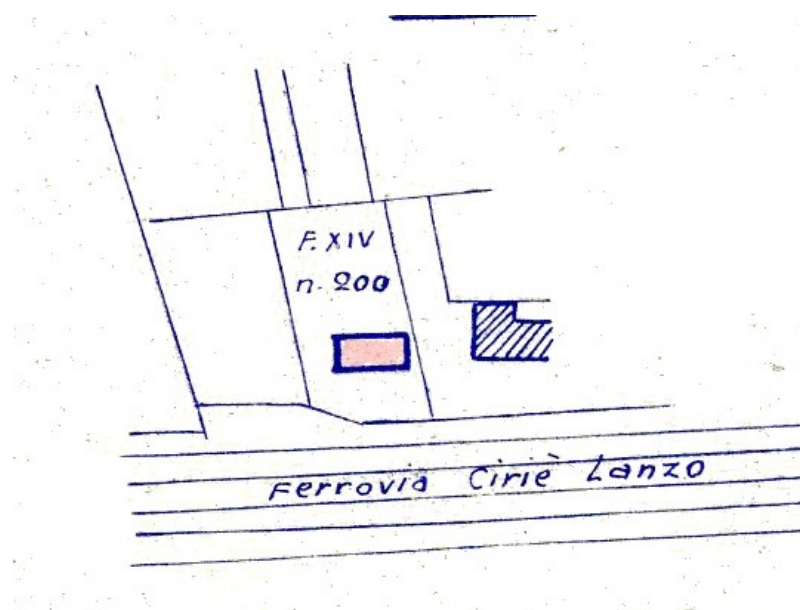


Pianta



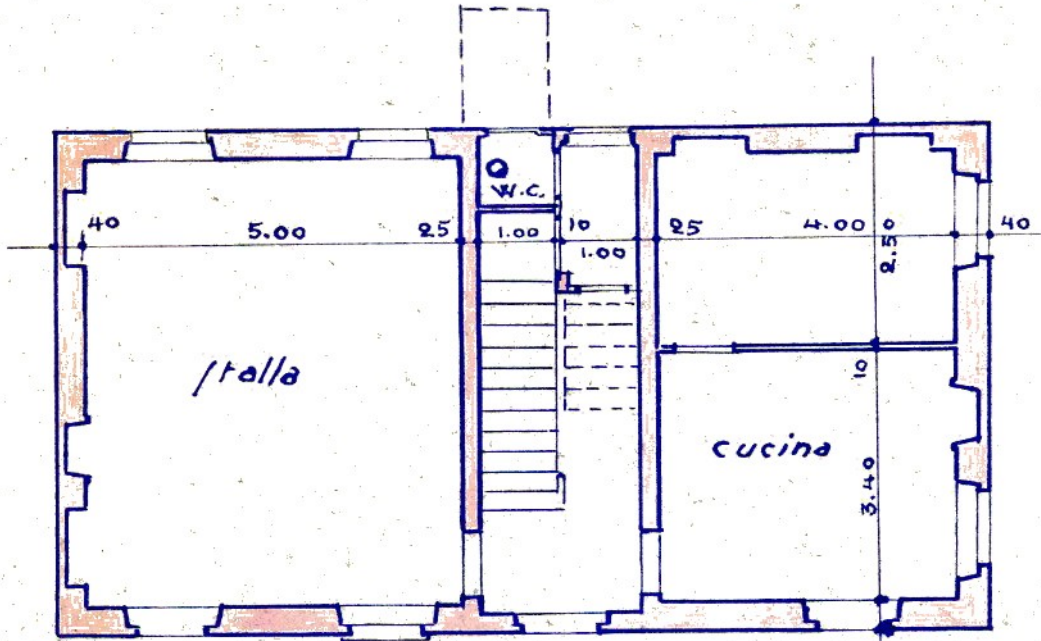
Prospetto

PLANIMETRIA



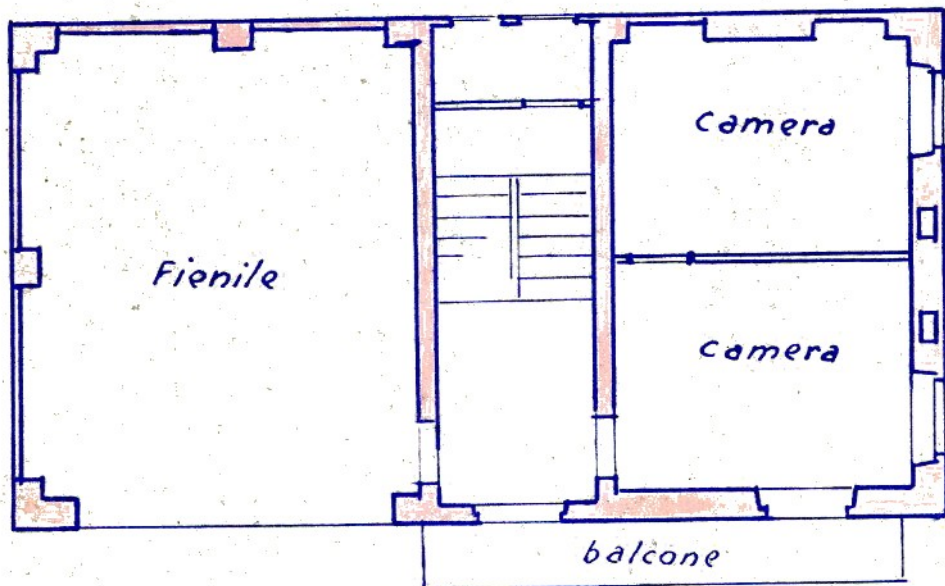
Localizzazione intervento	Regione Biaune
Anno	1949
Progettazione	
Committente	Sig. Giacomo Togliatti
Tipo di intervento	Casa colonica
Indici edificatori	
- Superficie fondiaria	-
- Superficie coperta	78 mq
- Cubatura	546 mc
- Numero fabbricati	1
- Numero alloggi	1
- Numero vani	6
- Numero piani	2

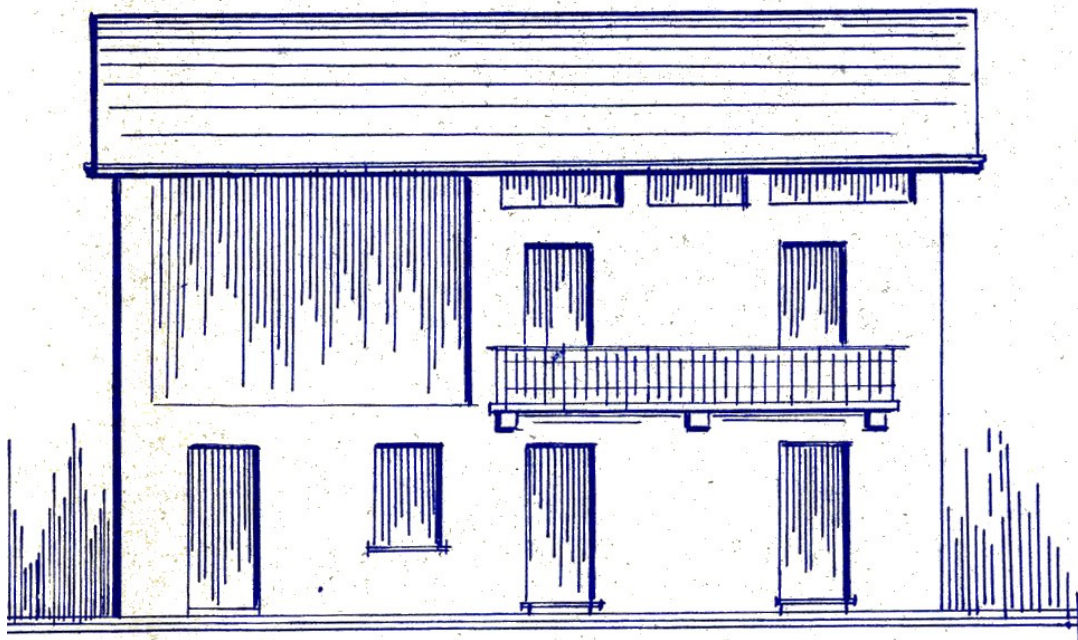
PROGETTO



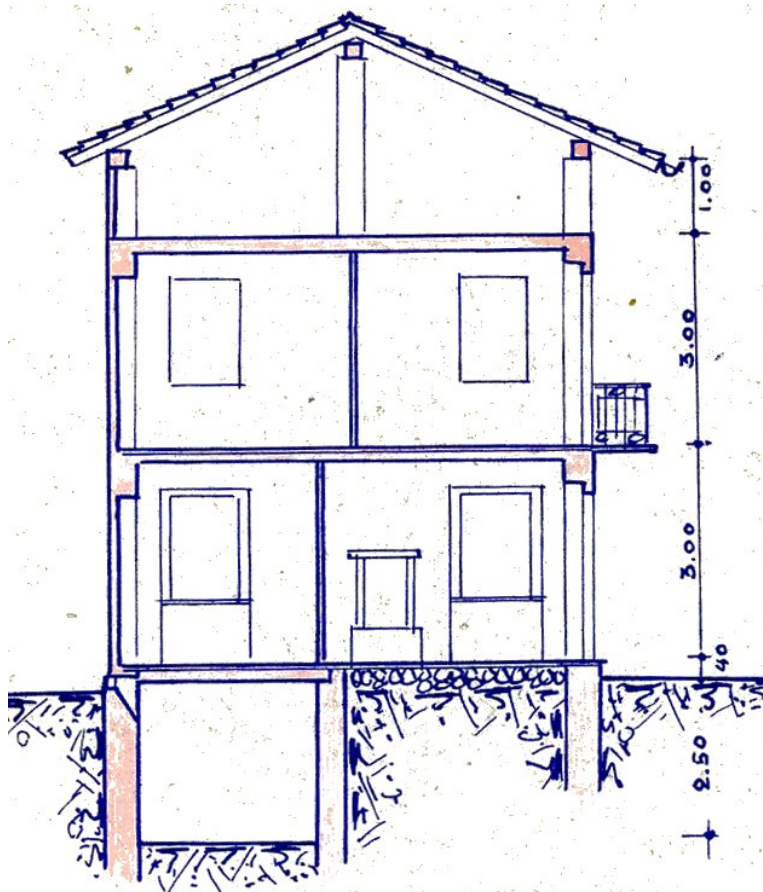
PIANTA PIANTERRENO

PIANTA PRIMO PIANO /cala 1:100



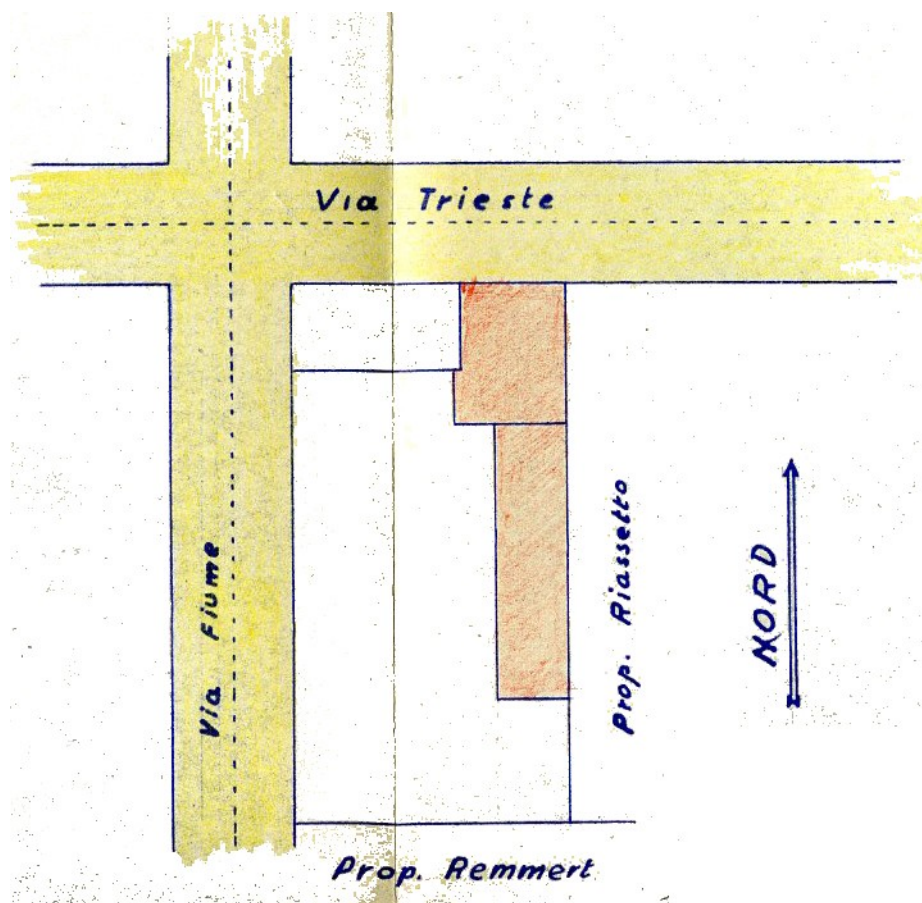


Prospetto principale



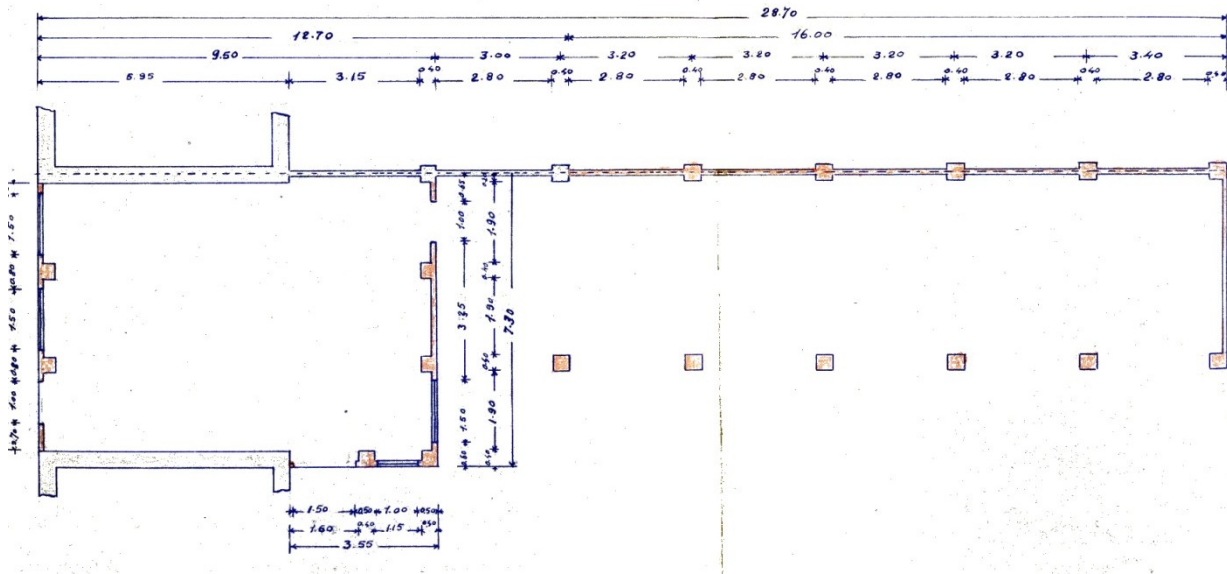
Sezione

PLANIMETRIA

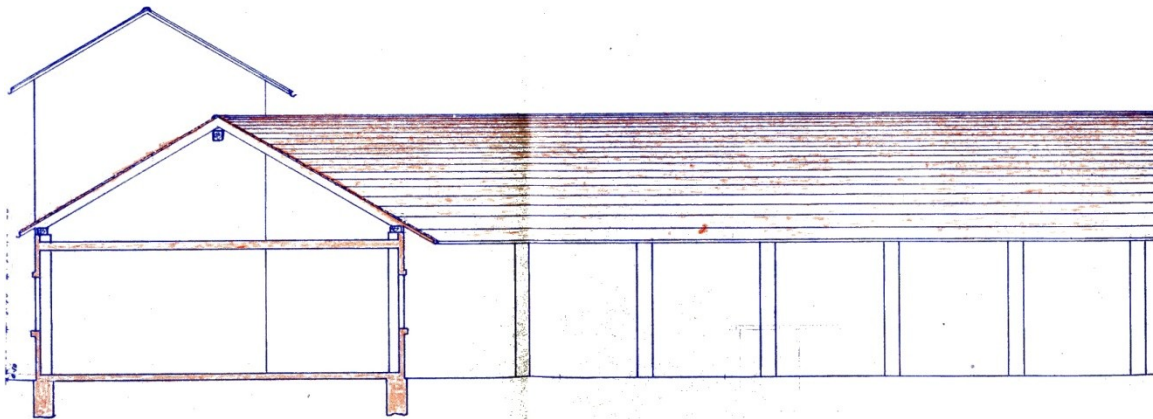


Localizzazione intervento	Via Trieste angolo via Fiume
Anno	1949
Progettazione	
Committente	Sig. Bruno Zaffinetti
Tipo di intervento	Laboratorio lattoniere
Indici edificatori	
- Superficie fondiaria	-
- Superficie coperta	209,51 mq
- Cubatura	838,04 mc
- Numero fabbricati	1
- Numero alloggi	-
- Numero vani	2
- Numero piani	1

PROGETTO



Pianta piano terra

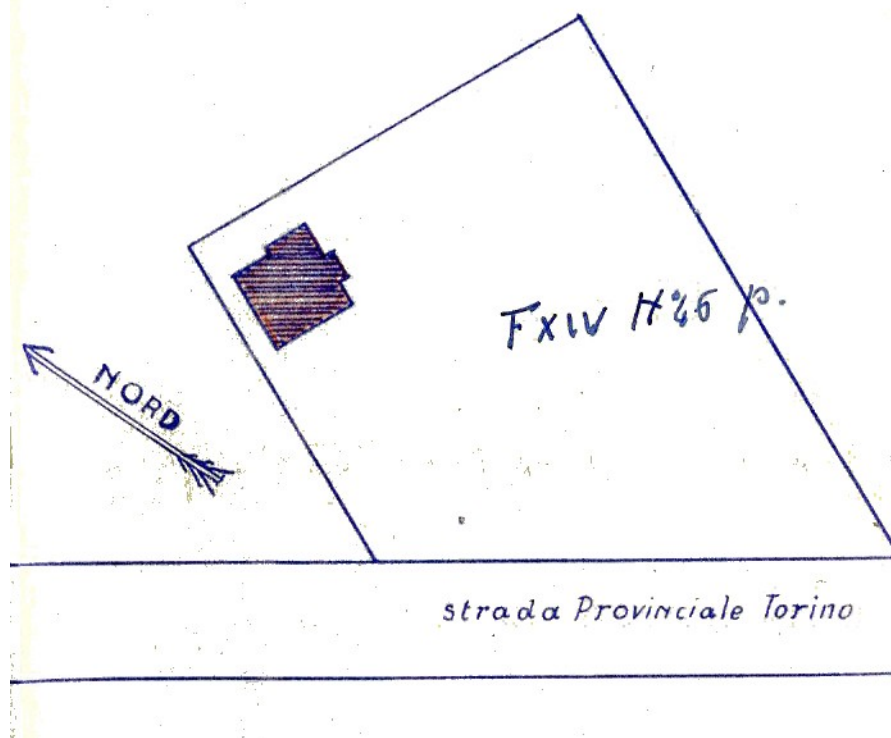


Sezione



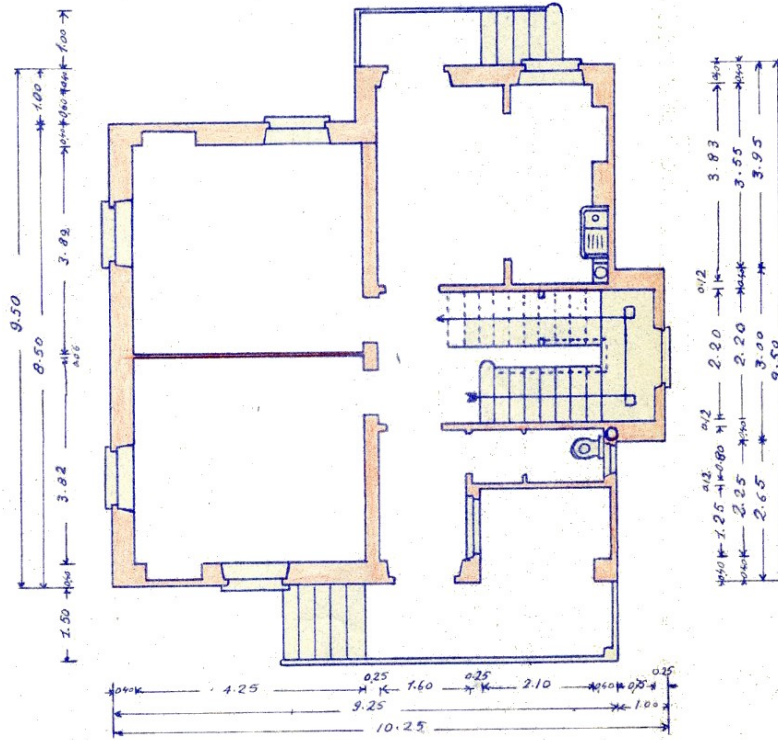
Prospetto

PLANIMETRIA



Localizzazione intervento	Strada provinciale per Torino
Anno	1950
Progettazione	
Committente	Sig. Ciriaco Bioletti
Tipo di intervento	Casa economica
Indici edificatori	
- Superficie fondiaria	-
- Superficie coperta	97,37 mq
- Cubatura	681,62 mc
- Numero fabbricati	1
- Numero alloggi	1
- Numero vani	8
- Numero piani	2

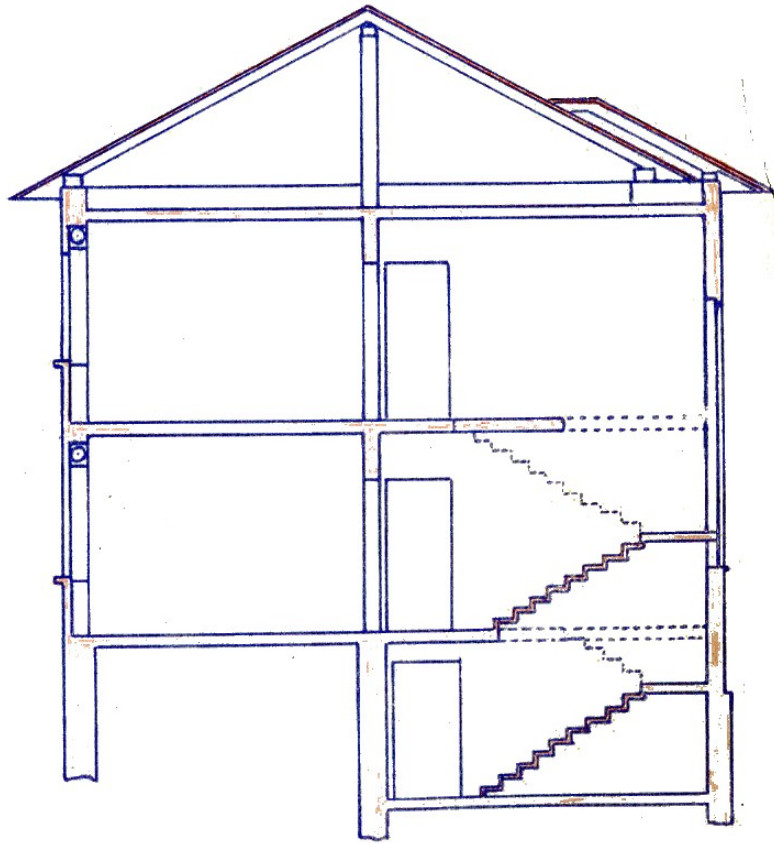
PROGETTO



Pianta piano terra

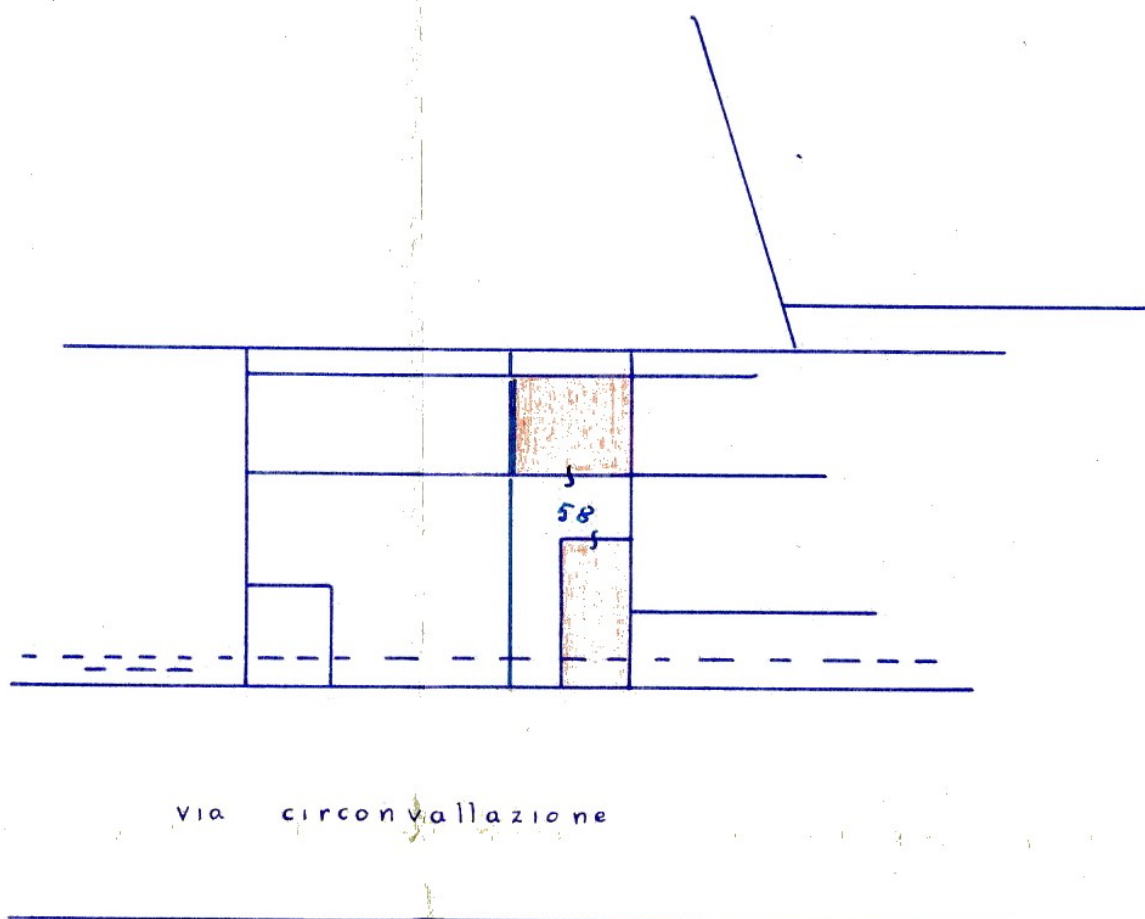


Prospetto



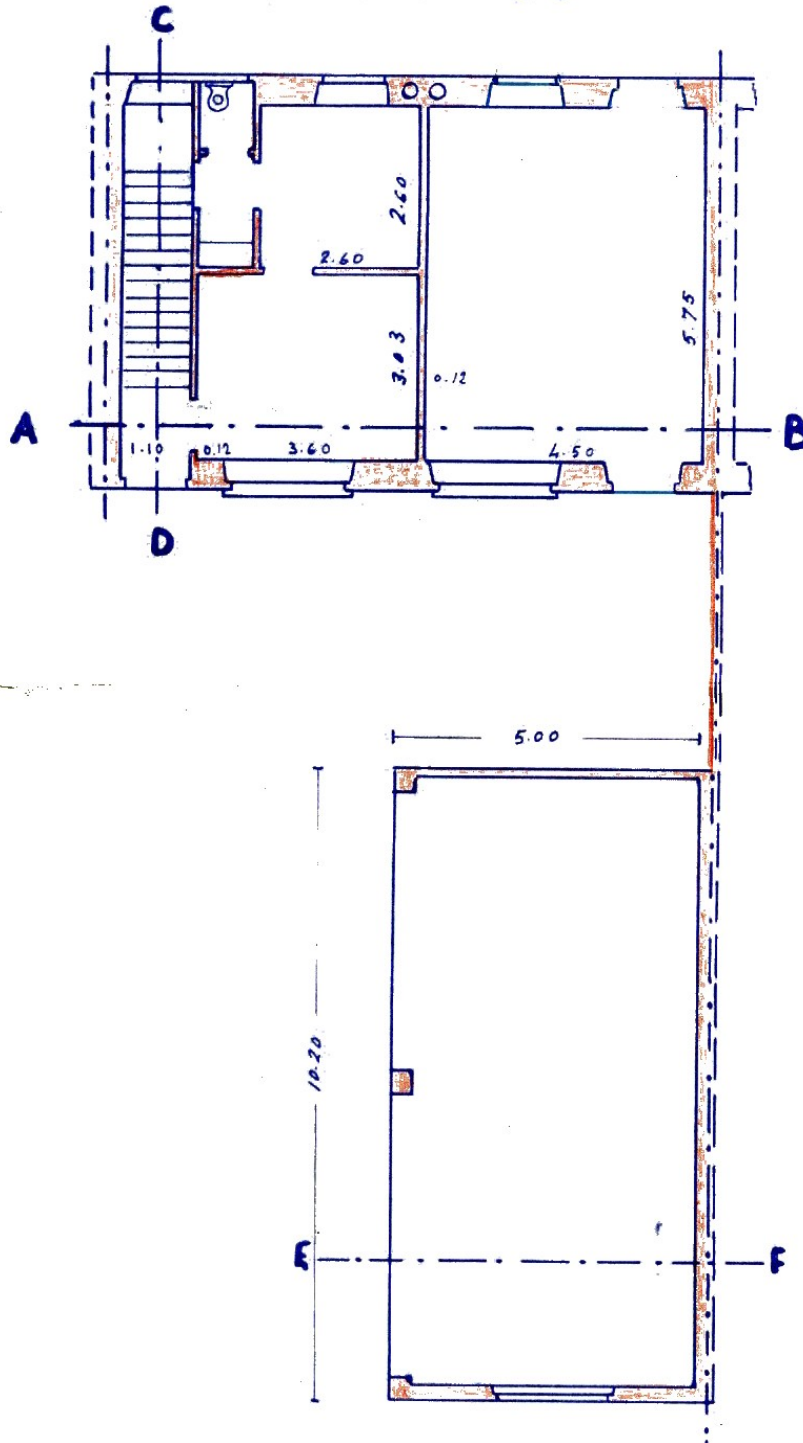
Sezione

PLANIMETRIA



Localizzazione intervento	Via Circonvallazione
Anno	1950
Progettazione	Geom. Piero Casalegno
Committente	Sig. Giuseppe Teppa
Tipo di intervento	Trasformazione di tettoia in casa economica
Indici edificatori	
- Superficie fondiaria	-
- Superficie coperta	103,09 mq
- Cubatura	737,69 mc
- Numero fabbricati	2
- Numero alloggi	1
- Numero vani	8
- Numero piani	2

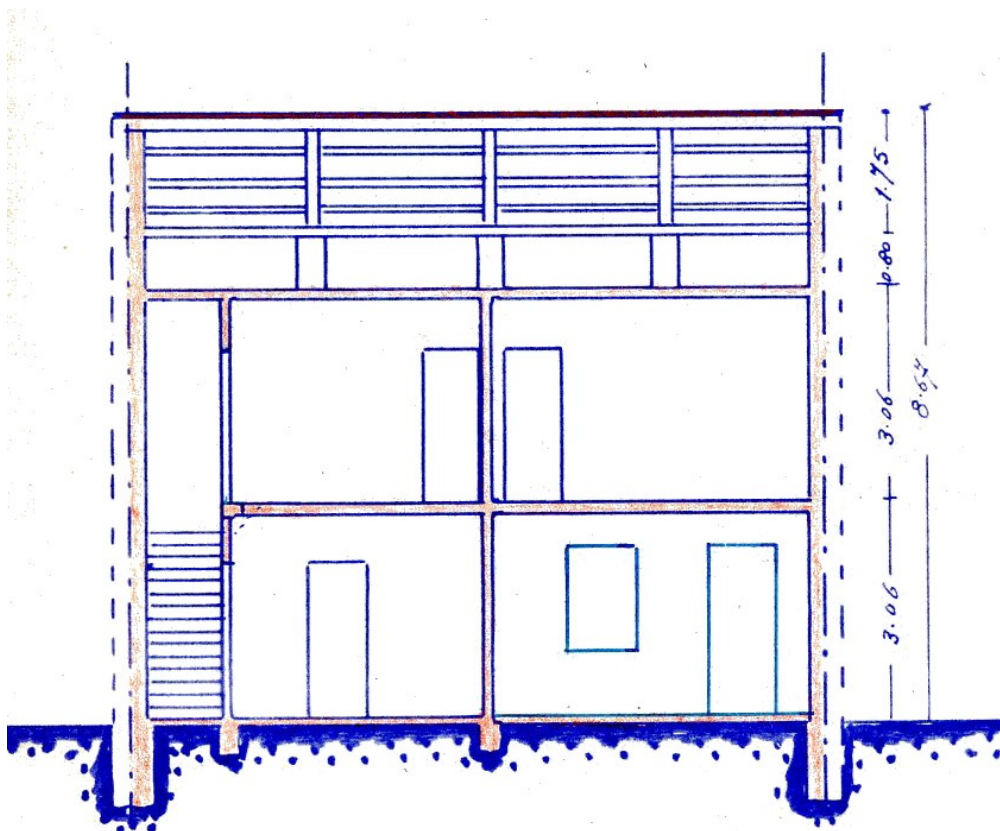
PROGETTO



Pianta piano terra

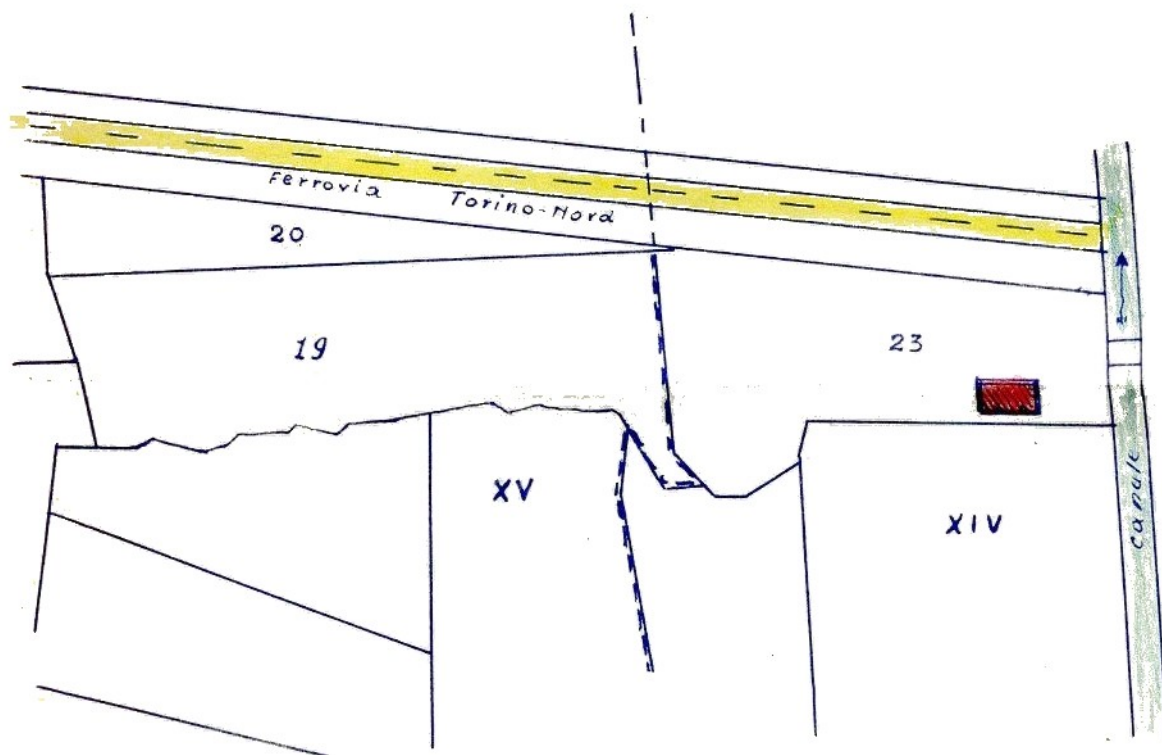


Prospetto



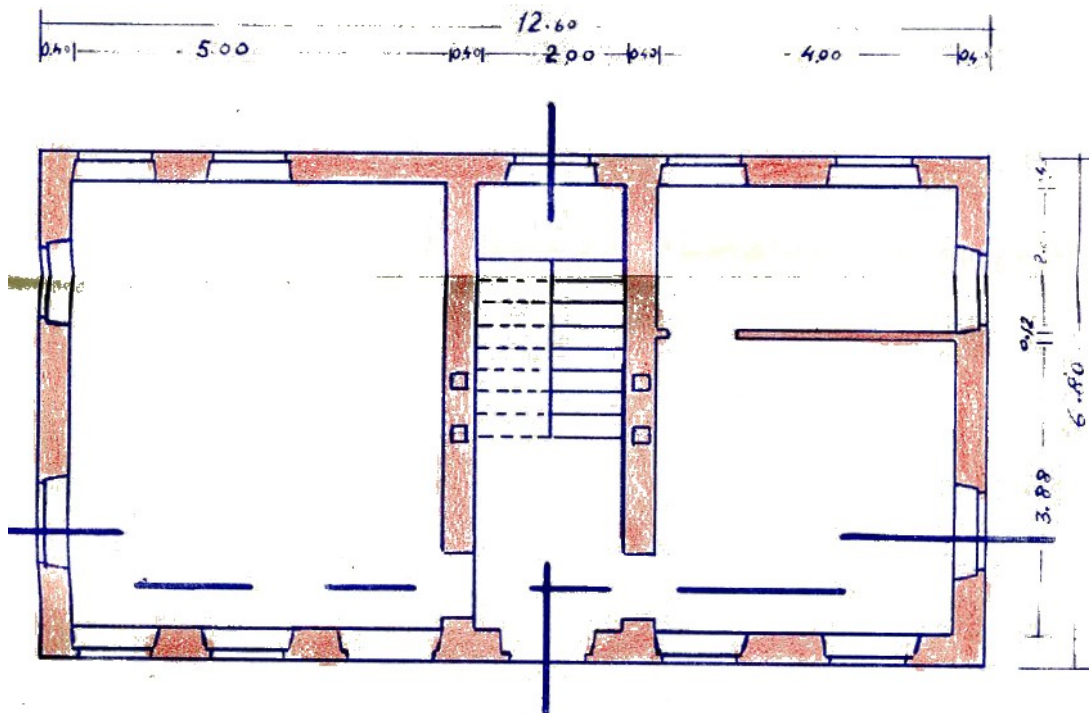
Sezione

PLANIMETRIA

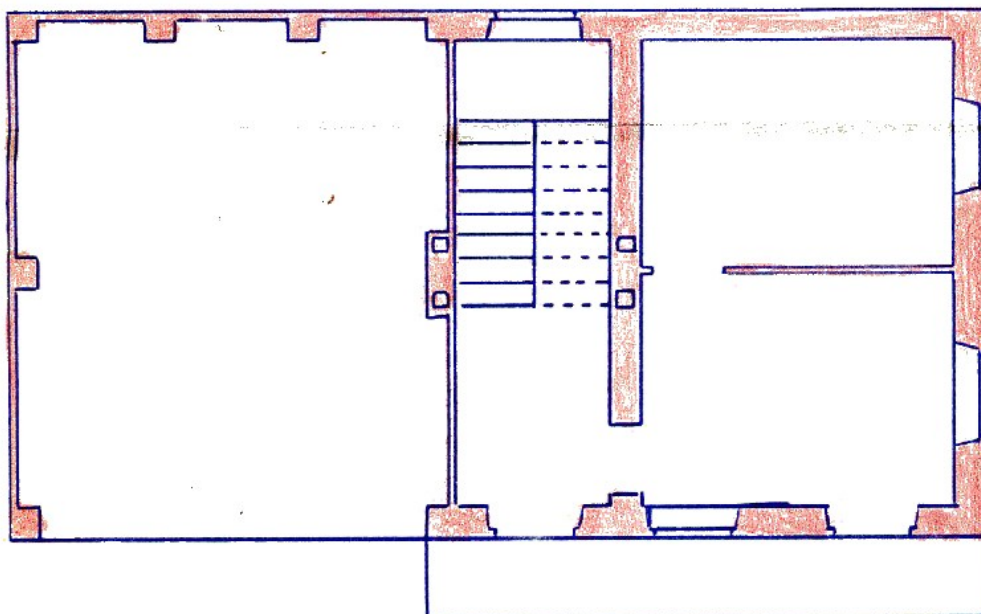


Localizzazione intervento	Regione Battandero
Anno	1950
Progettazione	Geom. Piero Casalegno
Committente	Sig. Ignazio Coletti
Tipo di intervento	Casa colonica
Indici edificatori	
- Superficie fondiaria	-
- Superficie coperta	85,68 mq
- Cubatura	599,76 mc
- Numero fabbricati	1
- Numero alloggi	1
- Numero vani	5
- Numero piani	2

PROGETTO



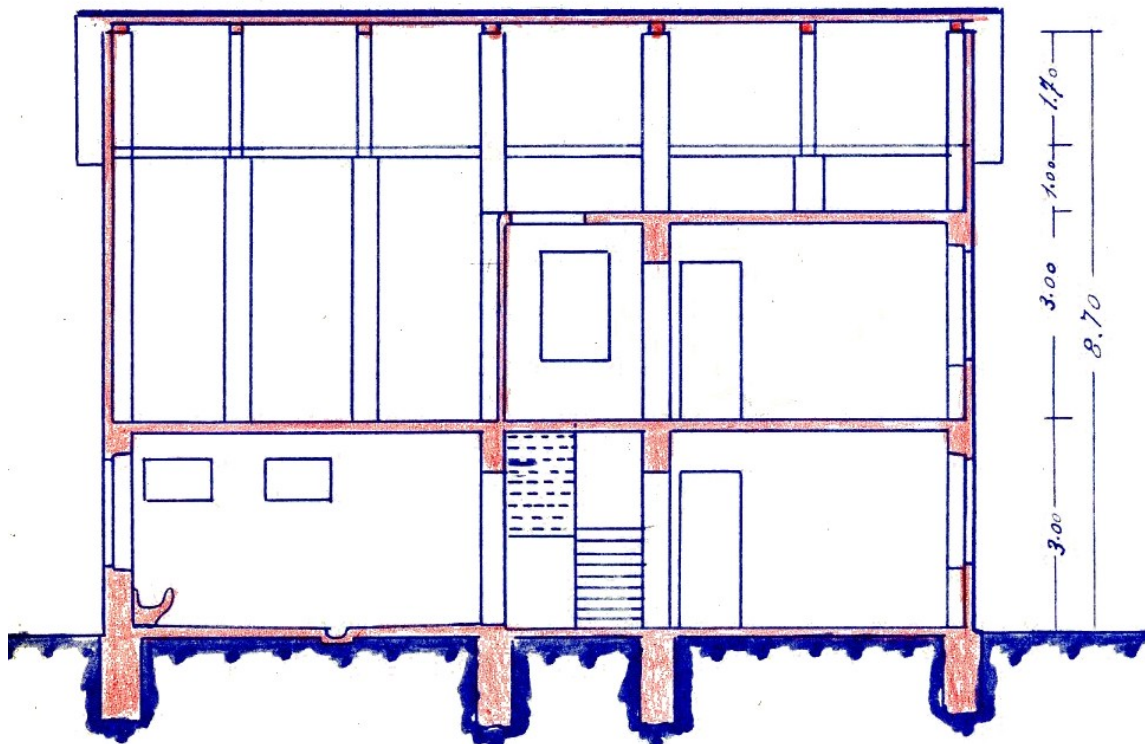
Pianta piano terra



Pianta piano primo

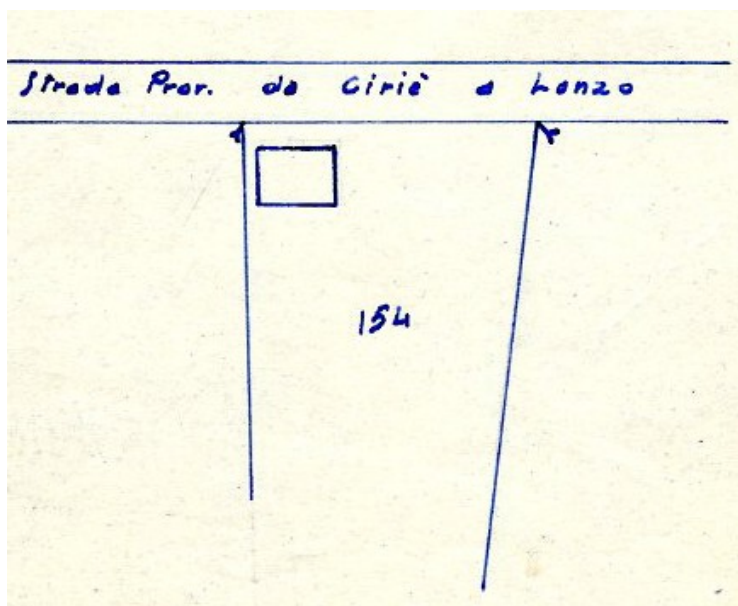


Prospetto



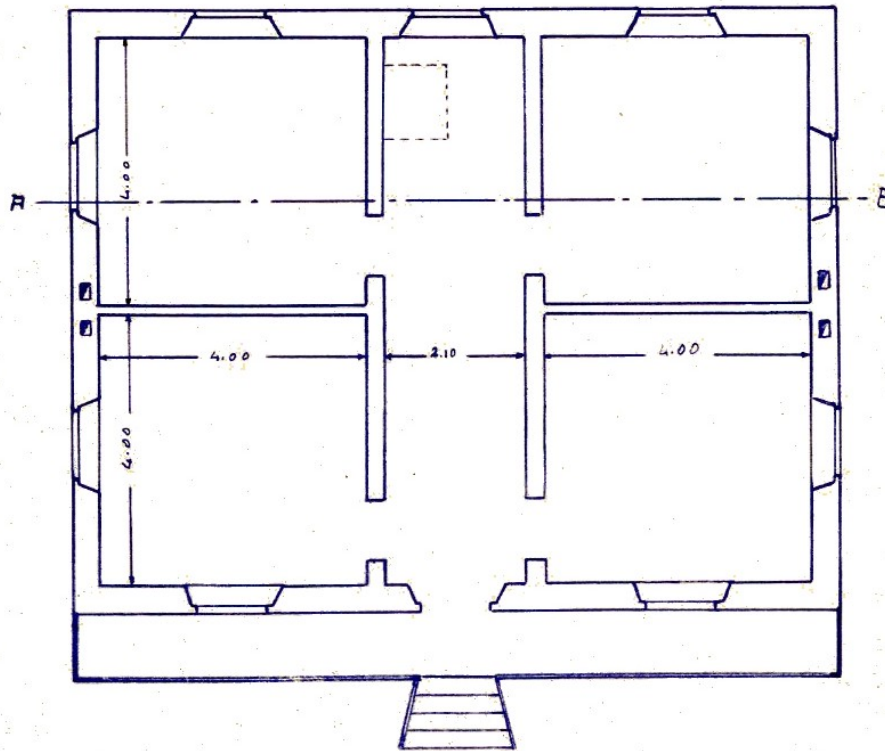
Sezione

PLANIMETRIA

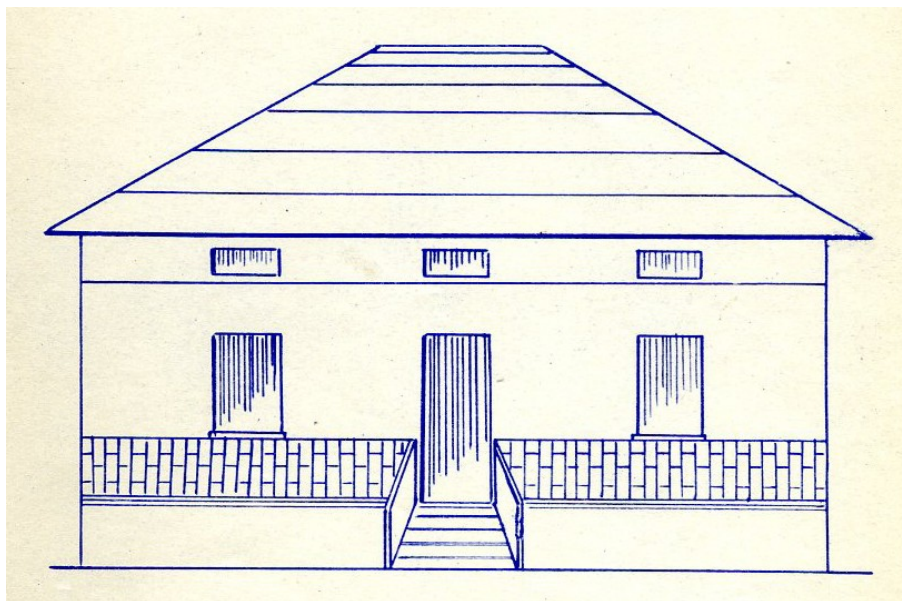


Localizzazione intervento	Strada Lanzo 87
Anno	1950
Progettazione	
Committente	Sig. Michele Caglio
Tipo di intervento	Casa economica
Indici edificatori	
- Superficie fondiaria	-
- Superficie coperta	99 mq
- Cubatura	297 mc
- Numero fabbricati	1
- Numero alloggi	1
- Numero vani	5
- Numero piani	1

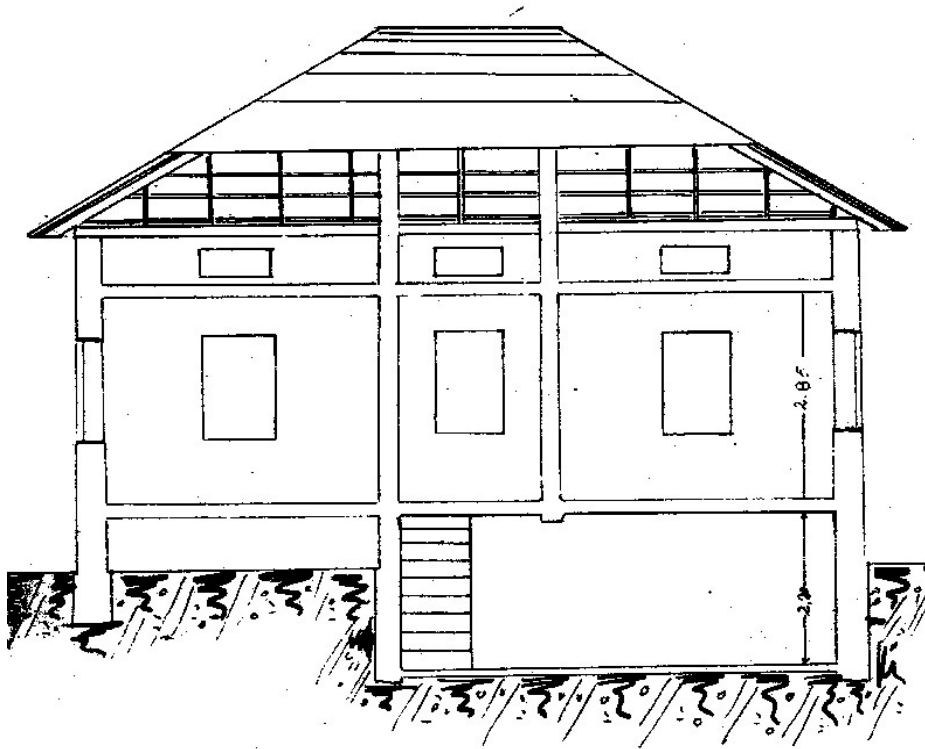
PROGETTO



Pianta piano terra

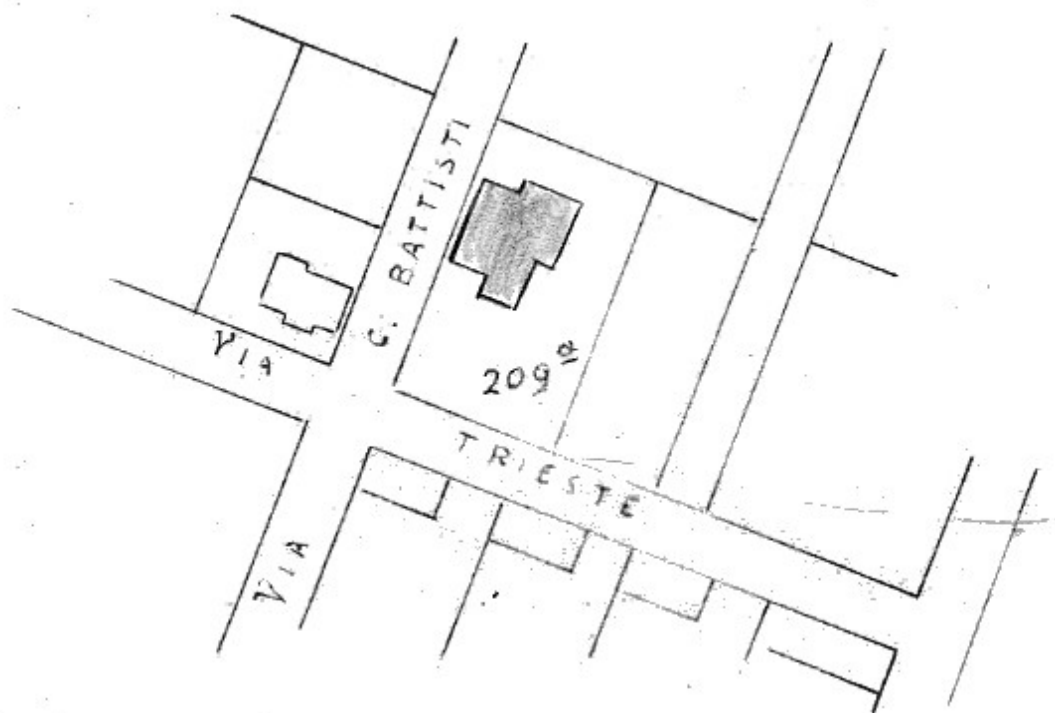


Prospetto



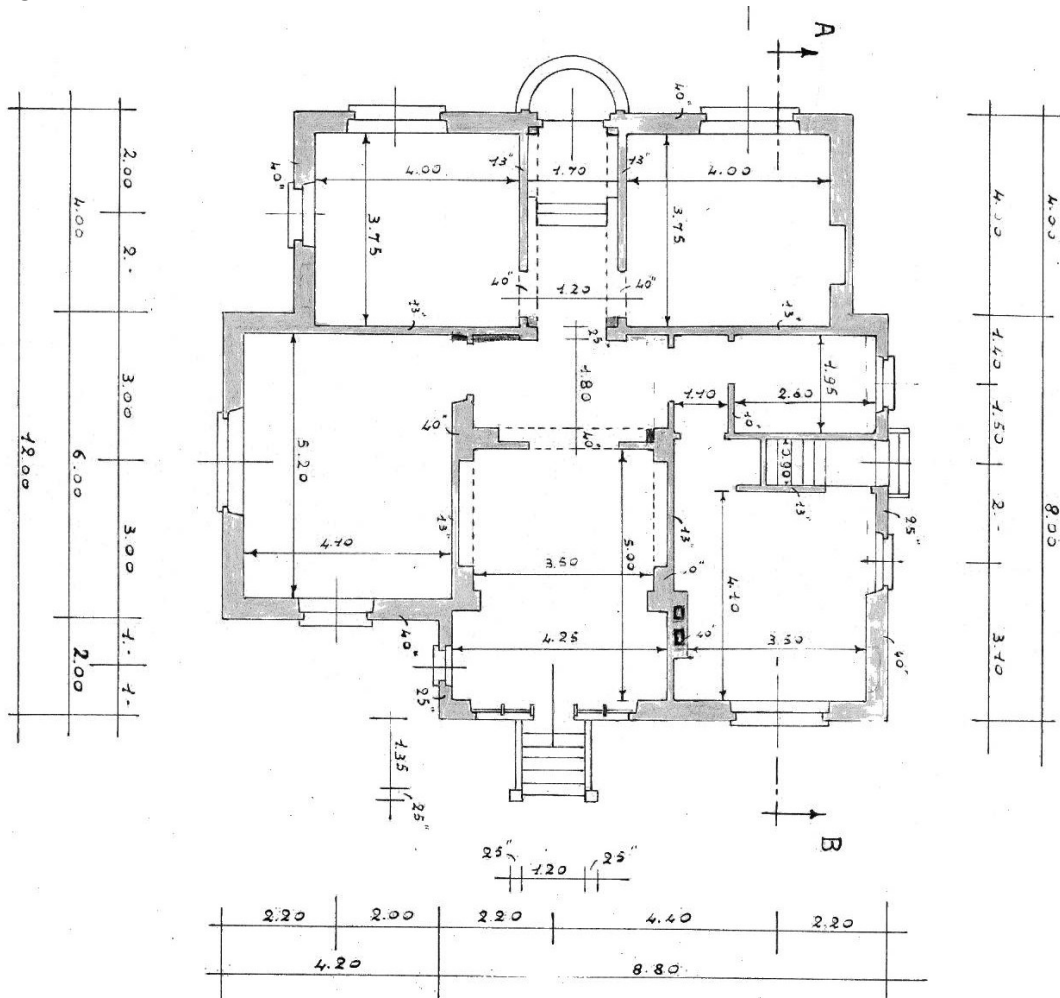
Sezione

PLANIMETRIA

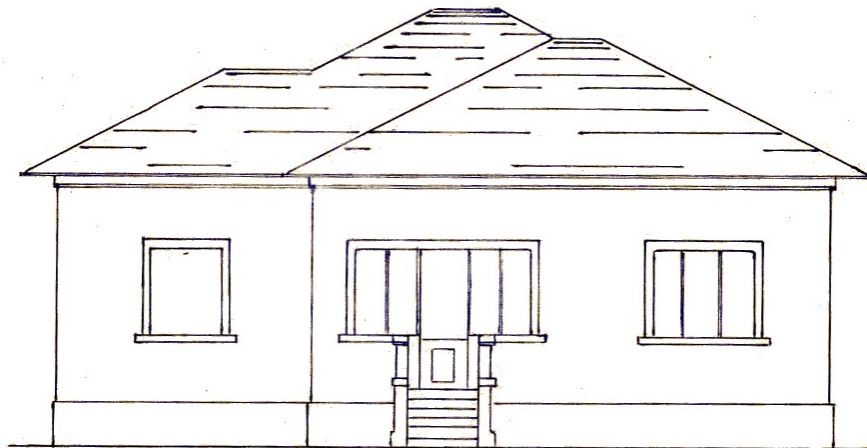


Localizzazione intervento	Via Cesare Battisti angolo via Trieste
Anno	1950
Progettazione	
Committente	Sig. Luigi Mandelli
Tipo di intervento	Casa economica
Indici edificatori	
- Superficie fondiaria	-
- Superficie coperta	96 mq
- Cubatura	336 mc
- Numero fabbricati	1
- Numero alloggi	1
- Numero vani	5
- Numero piani	1

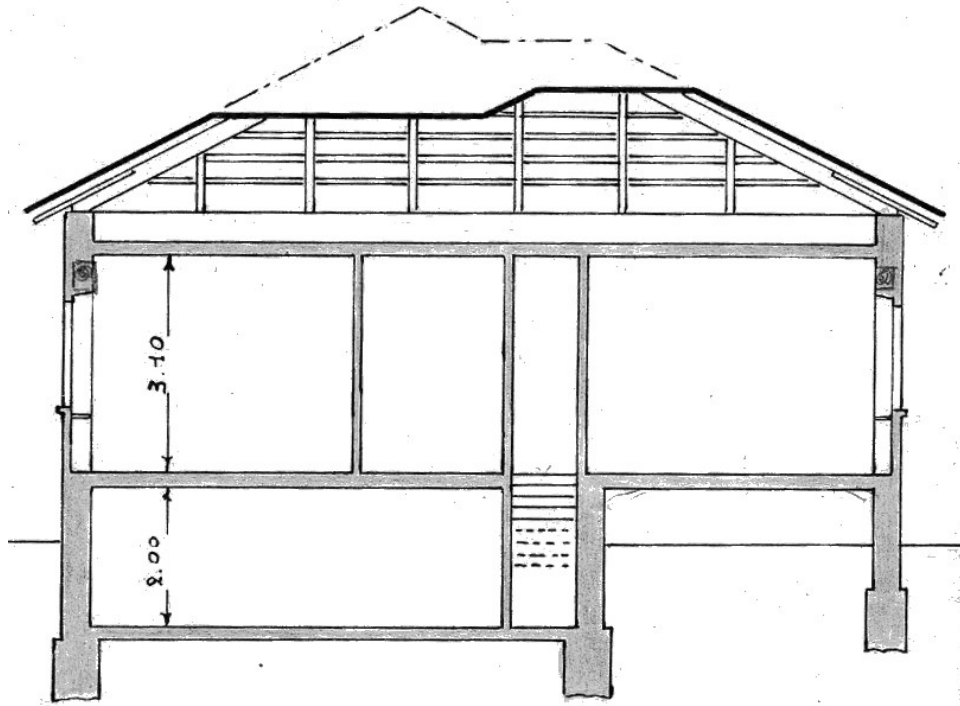
PROGETTO



Piano Rialzato

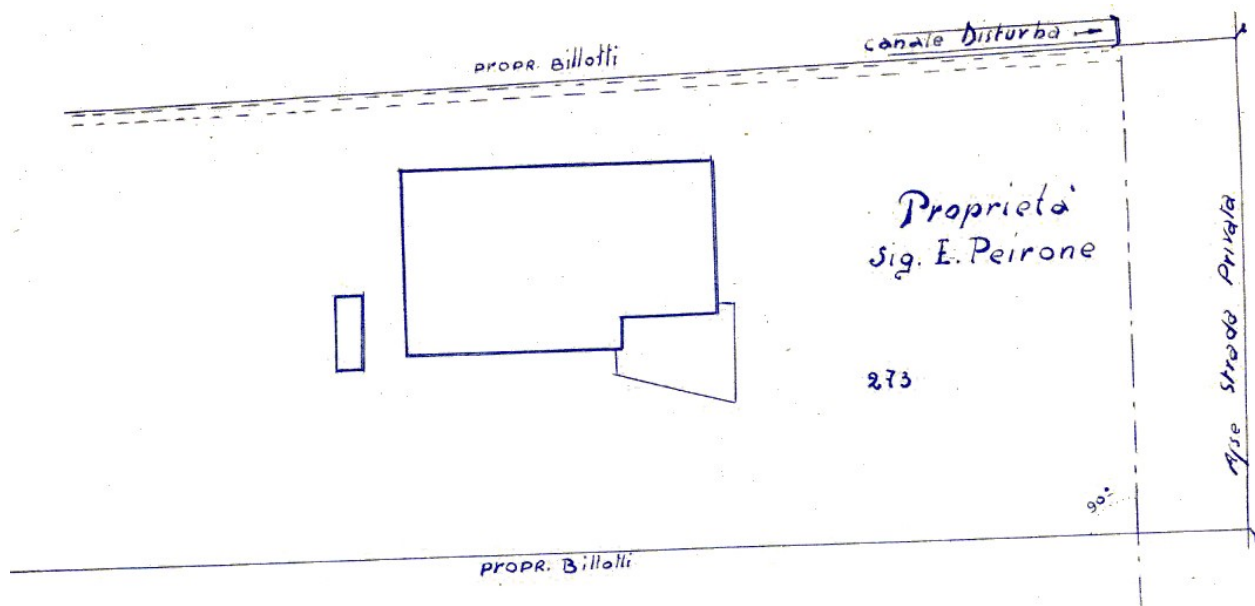


Prospetto est



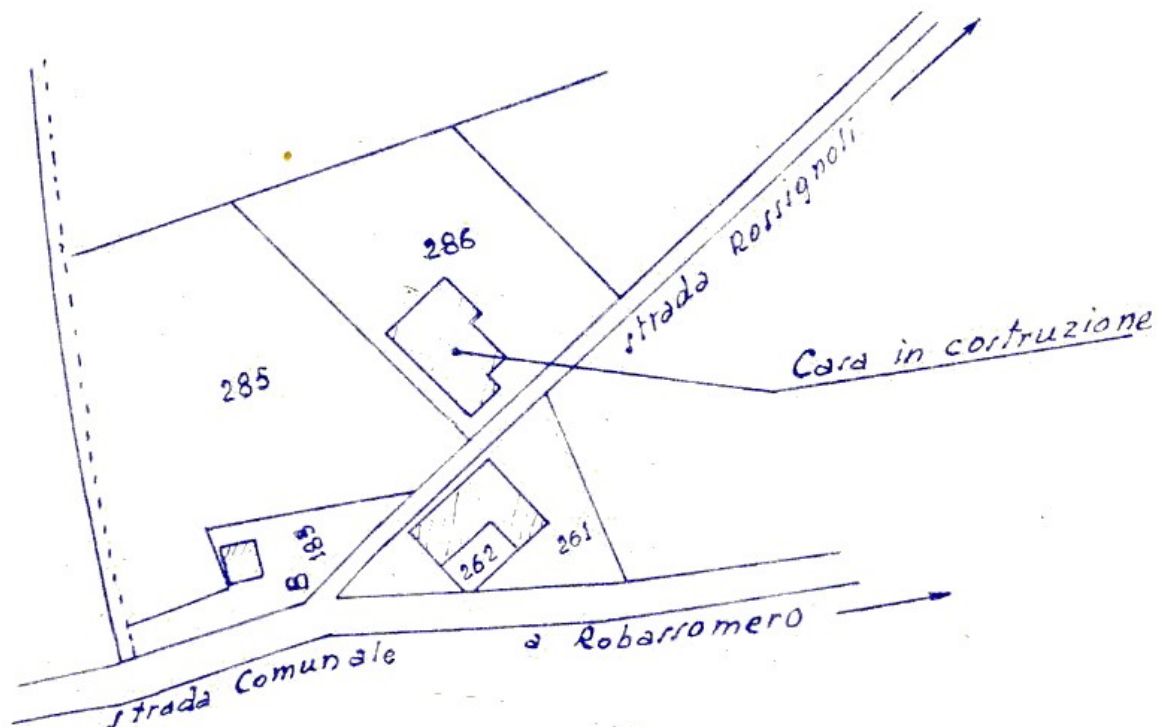
Sezione

PLANIMETRIA



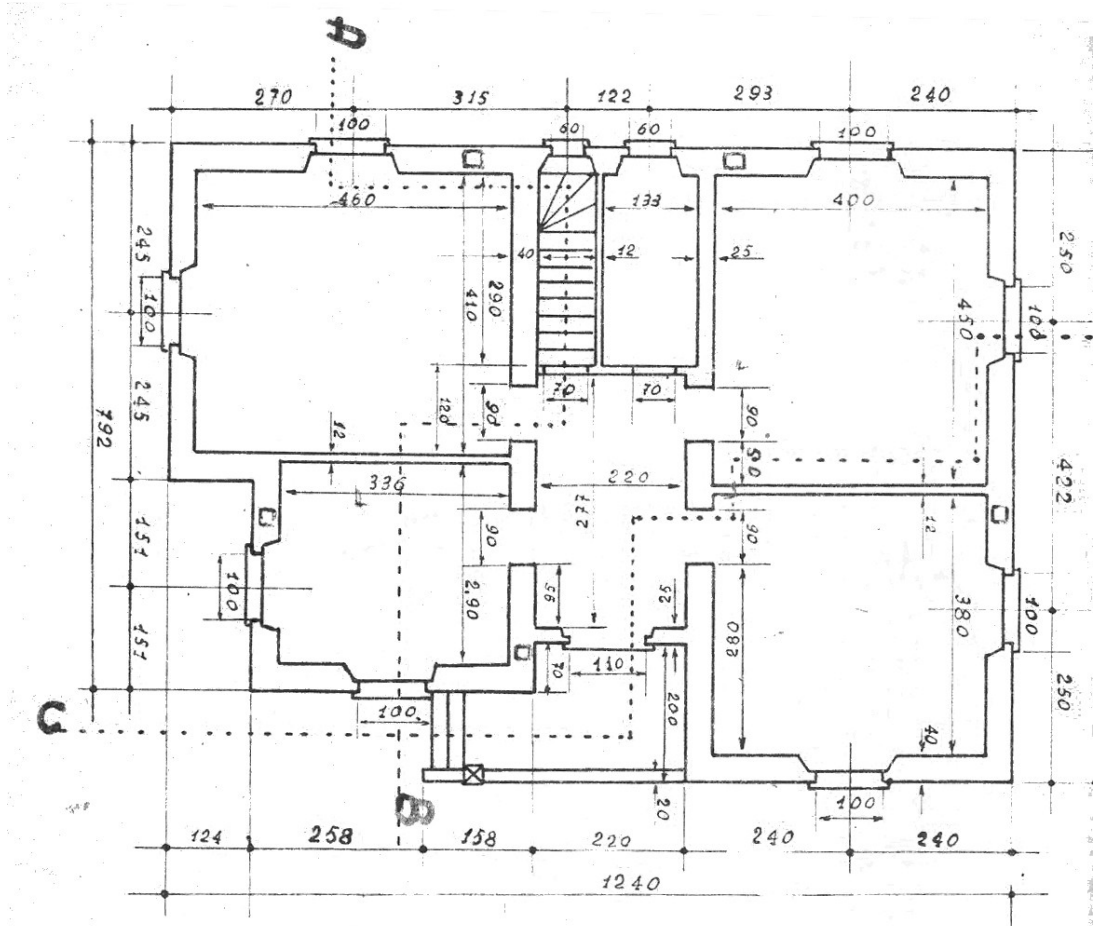
Localizzazione intervento	Zona San Martino – strada per Corio
Anno	1950
Progettazione	
Committente	Sig. Enrico Peyrone
Tipo di intervento	Casa economica
Indici edificatori	
- Superficie fondiaria	-
- Superficie coperta	63,27 mq
- Cubatura	341,65 mc
- Numero fabbricati	1
- Numero alloggi	1
- Numero vani	8
- Numero piani	2

PLANIMETRIA




Localizzazione intervento	Borgata Cascinetto – via Rossignoli
Anno	1950
Progettazione	
Committente	Sig. Giacomo Saccona
Tipo di intervento	Casa economica
Indici edificatori	
- Superficie fondiaria	-
- Superficie coperta	99,20 mq
- Cubatura	694,40 mc
- Numero fabbricati	1
- Numero alloggi	1
- Numero vani	6
- Numero piani	1

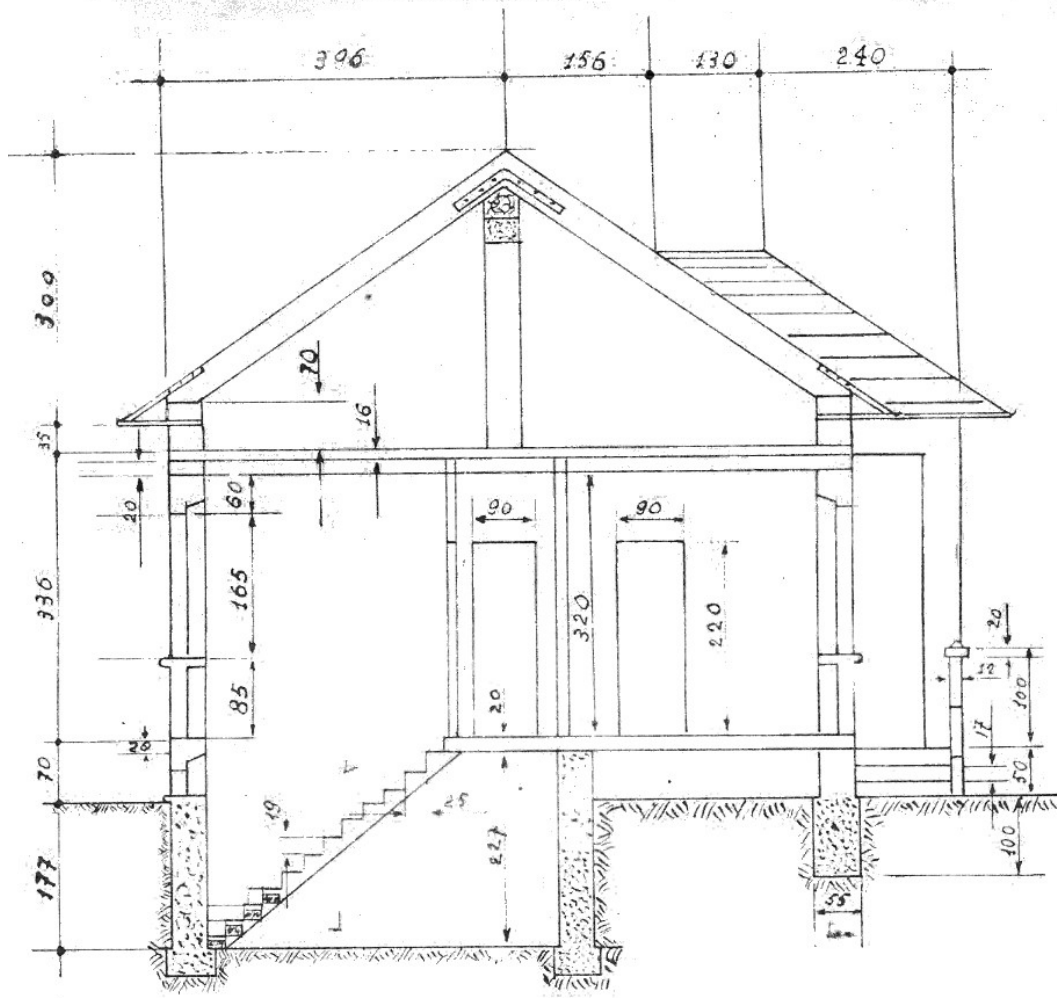
PROGETTO



Pianta piano terra

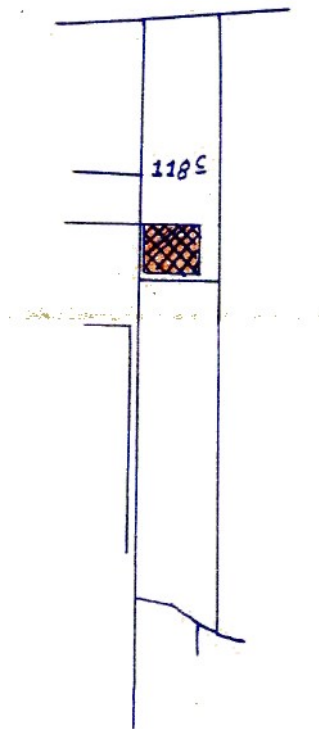


Prospetto



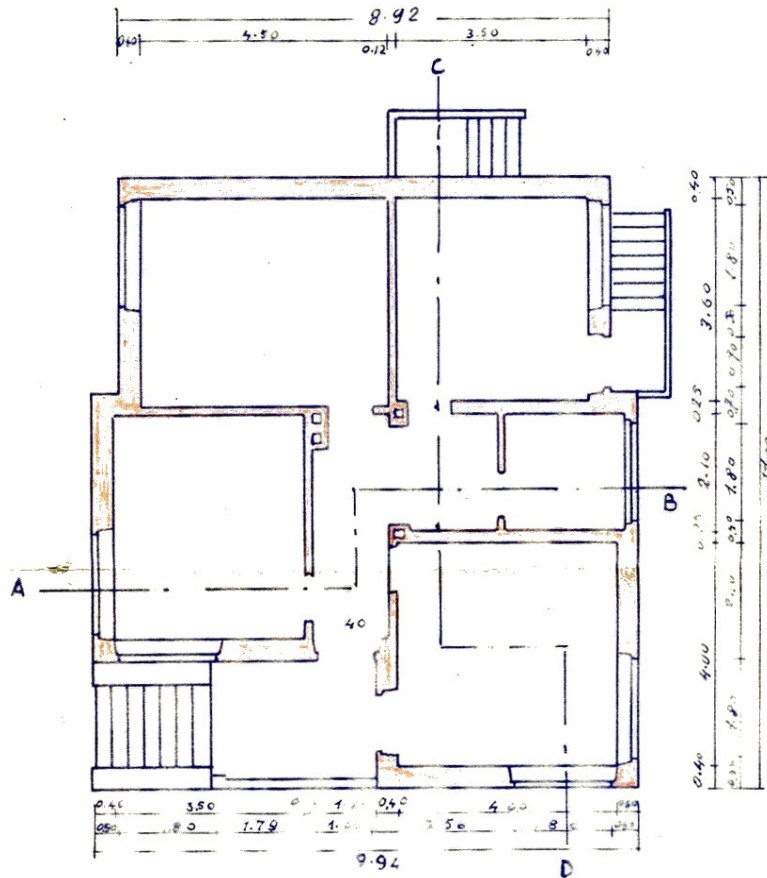
Sezione

PLANIMETRIA



Localizzazione intervento	Regione Fontana
Anno	1951
Progettazione	
Committente	Sig. Cesare Baudino
Tipo di intervento	Casa economica
Indici edificatori	
- Superficie fondiaria	-
- Superficie coperta	99,00 mq
- Cubatura	574,20 mc
- Numero fabbricati	1
- Numero alloggi	1
- Numero vani	5
- Numero piani	1

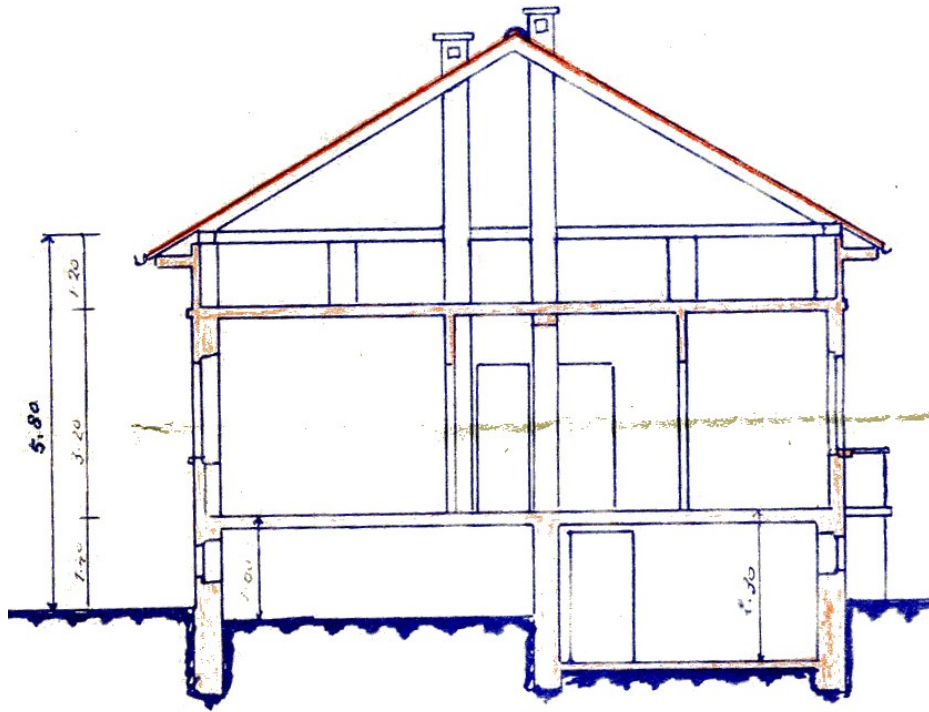
PROGETTO



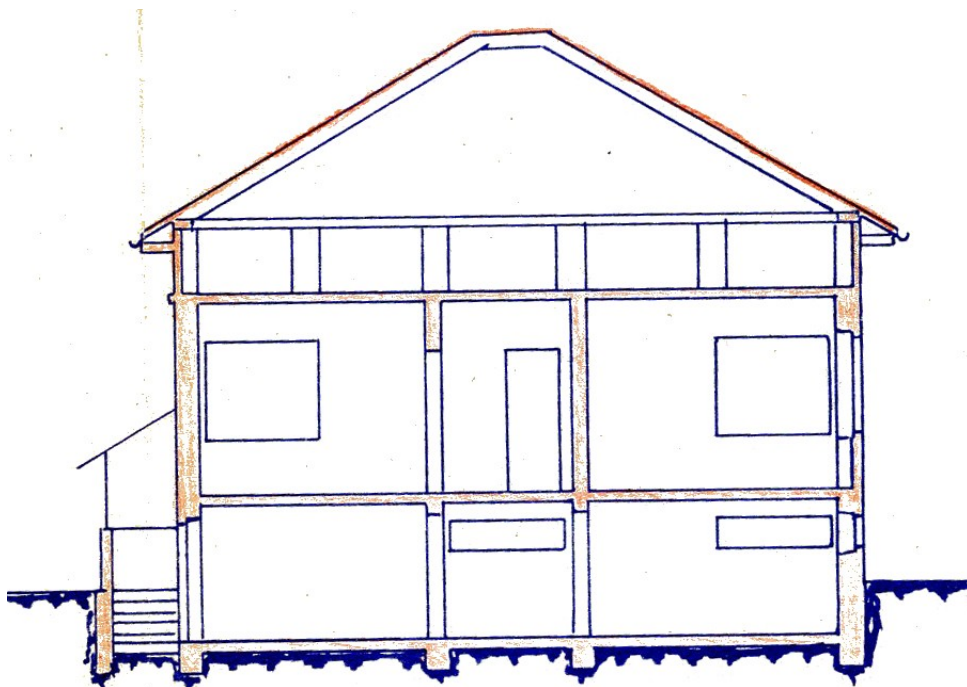
Pianta piano terra



Prospetto

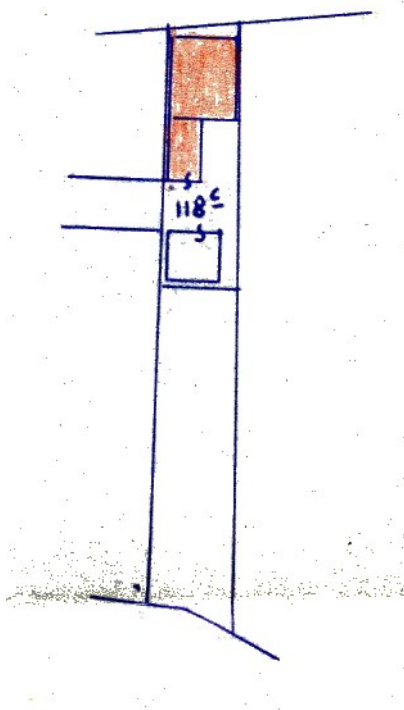


Sezione A-B



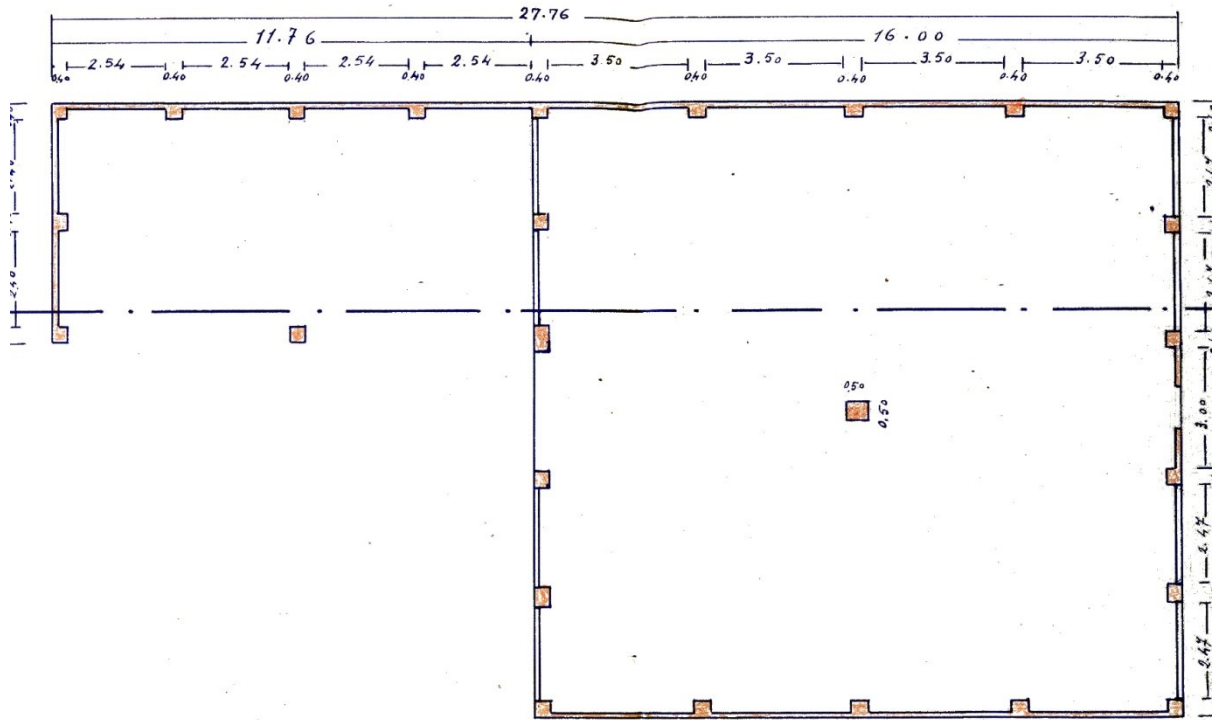
Sezione C-D

PLANIMETRIA

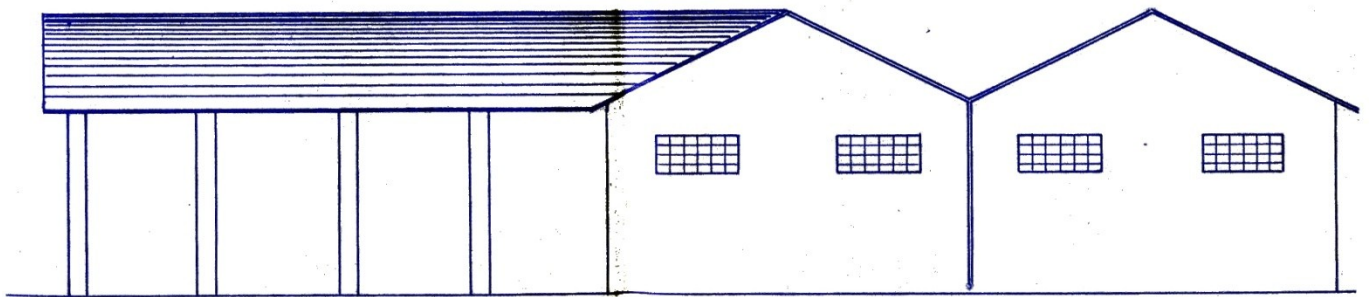


Localizzazione intervento	Regione Fontana
Anno	1951
Progettazione	
Committente	Sig. Cesare Baudino
Tipo di intervento	Falegnameria con magazzino
Indici edificatori	
- Superficie fondiaria	-
- Superficie coperta	416,40 mq
- Cubatura	2.082,00 mc
- Numero fabbricati	1
- Numero alloggi	-
- Numero vani	2
- Numero piani	1

PROGETTO

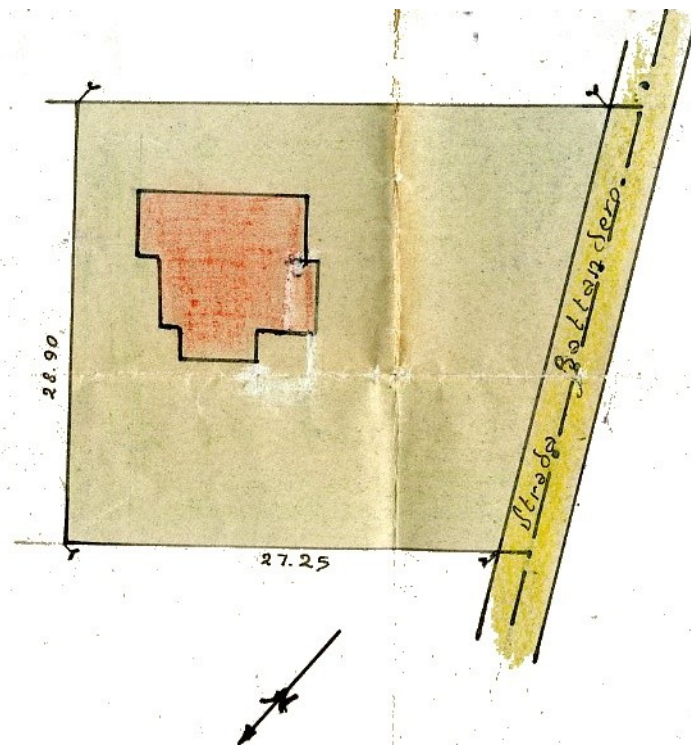


Pianta piano terra



Prospetto

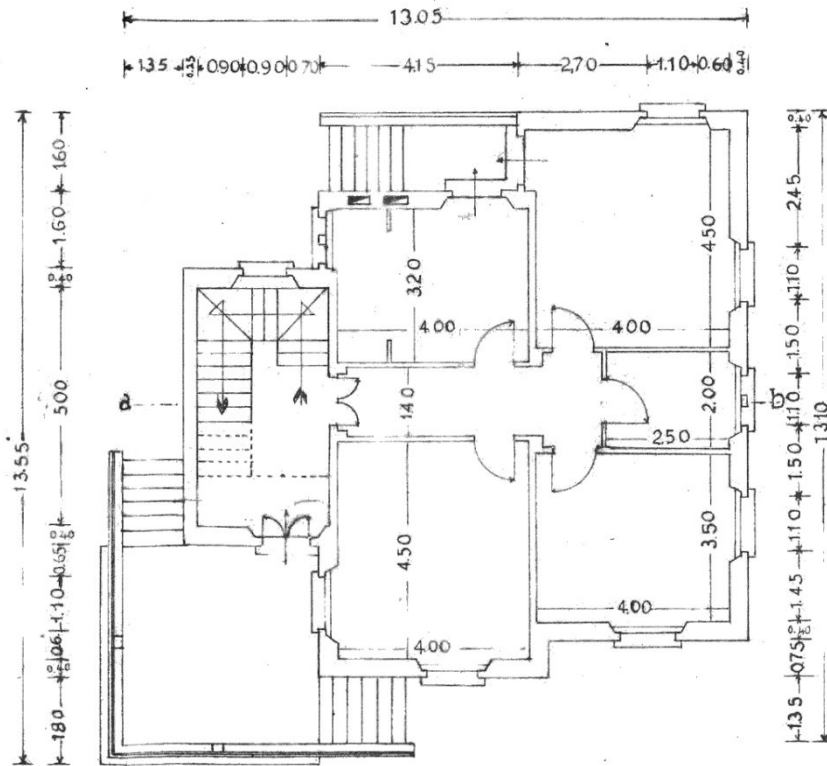
PLANIMETRIA



Localizzazione intervento	Regione Battandero
Anno	1951
Progettazione	
Committente	Sig. Piero Corrado
Tipo di intervento	Palazzina
Indici edificatori	
- Superficie fondiaria	-
- Superficie coperta	169,00 mq
- Cubatura	1.267,50 mc
- Numero fabbricati	1
- Numero alloggi	1
- Numero vani	12
- Numero piani	2

PROGETTO

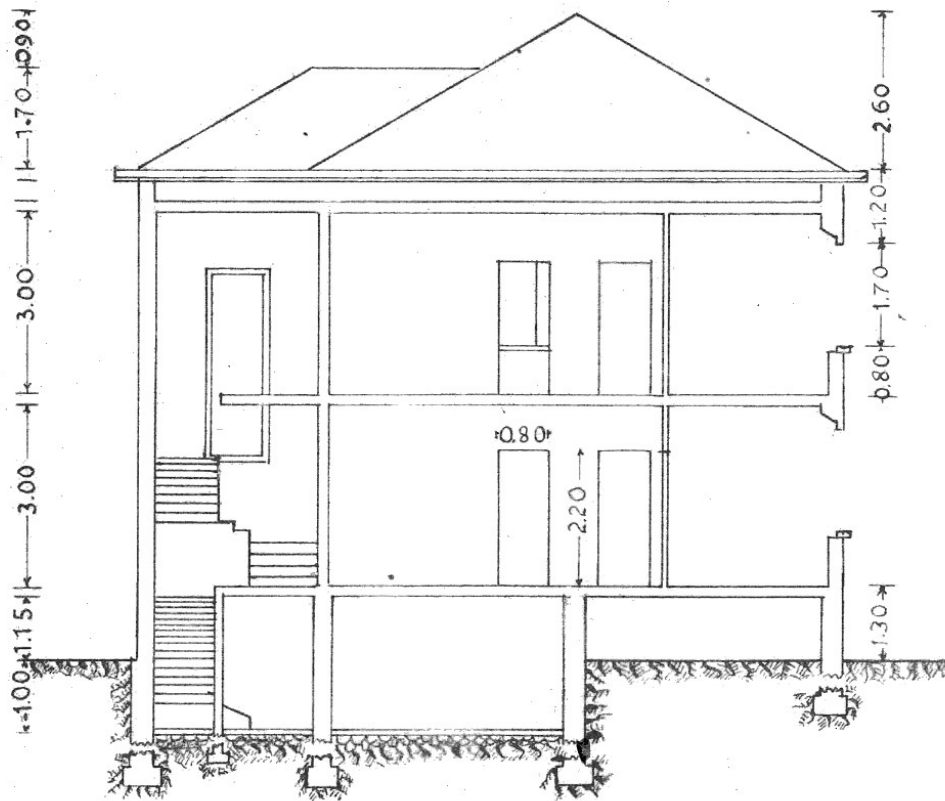
- pianta piano terreno -



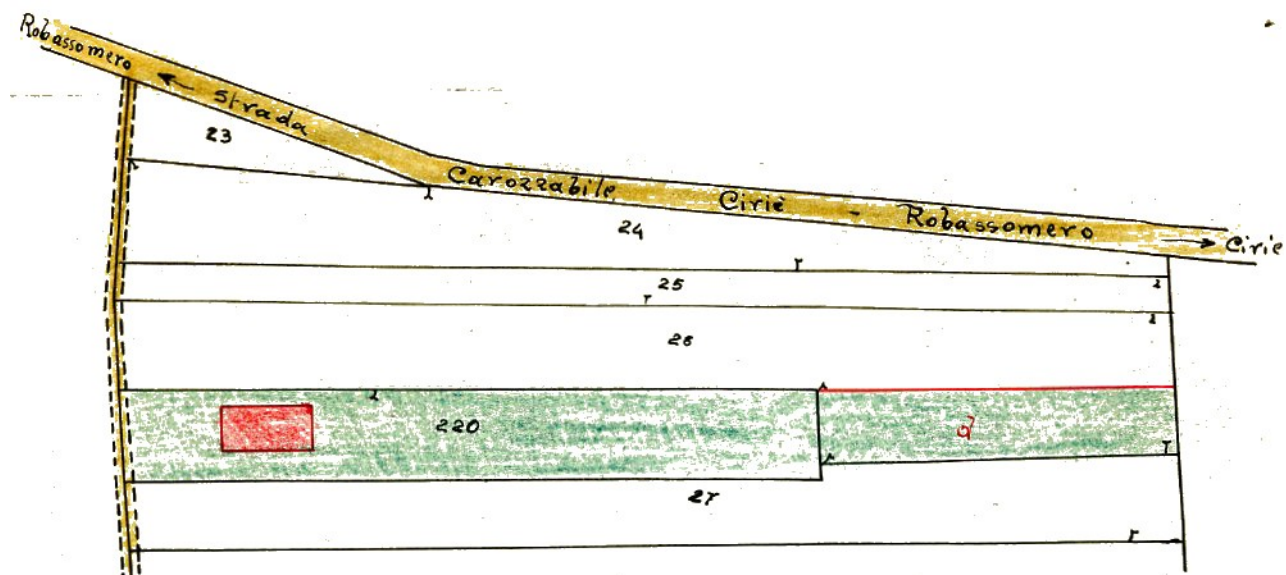
- prospetto -



- sezione a-b -

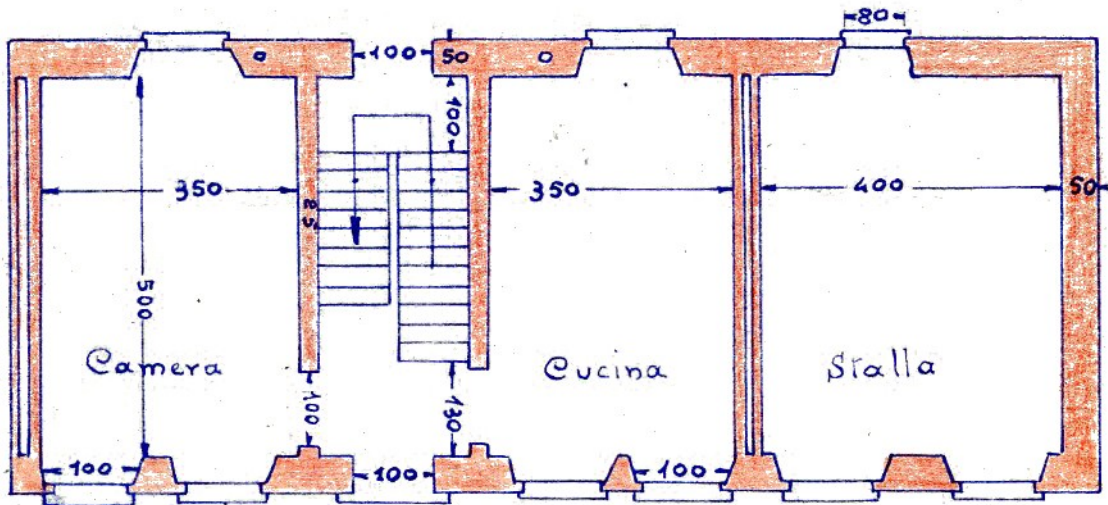


PLANIMETRIA

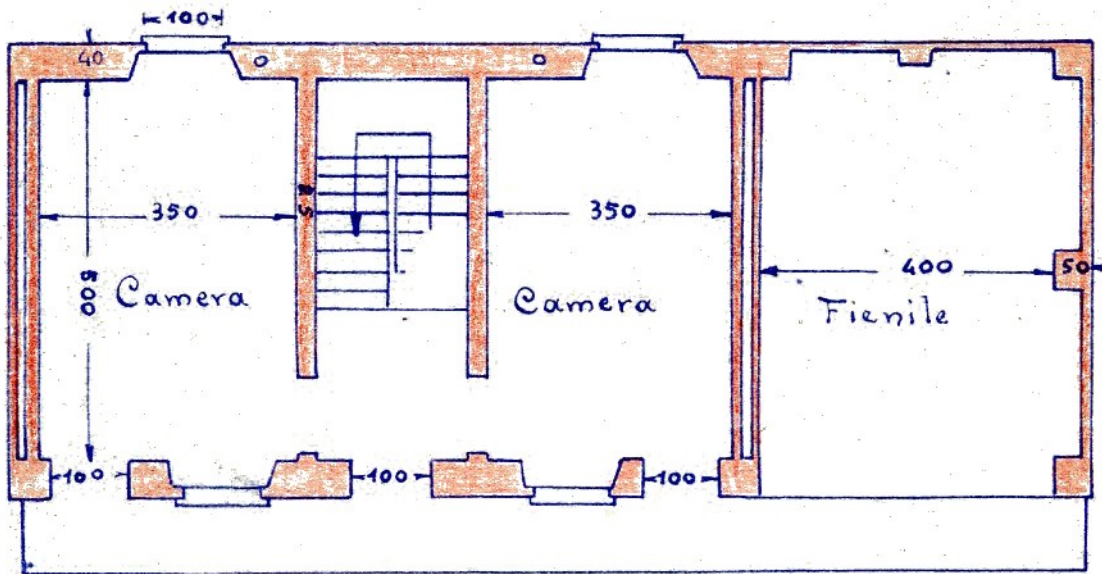


Localizzazione intervento	Regione Colombari - Bonina
Anno	1951
Progettazione	Geom. Giuseppe Goffo
Committente	Sig. Giovanni Prada
Tipo di intervento	Casa colonica
Indici edificatori	
- Superficie fondiaria	-
- Superficie coperta	52 mq
- Cubatura	364 mc
- Numero fabbricati	1
- Numero alloggi	1
- Numero vani	6
- Numero piani	2

PROGETTO

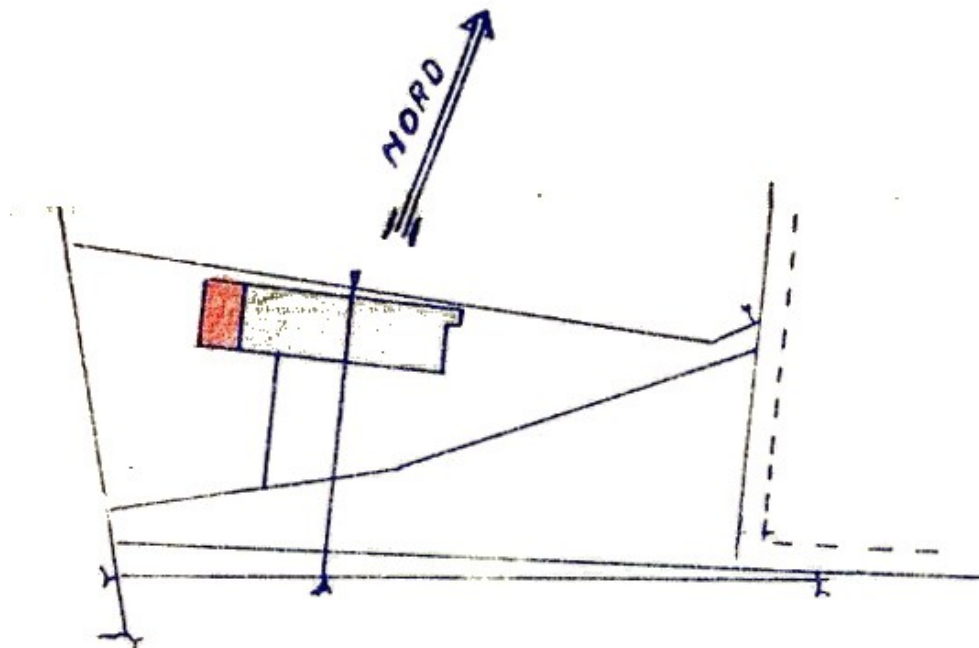


Pianta piano terra



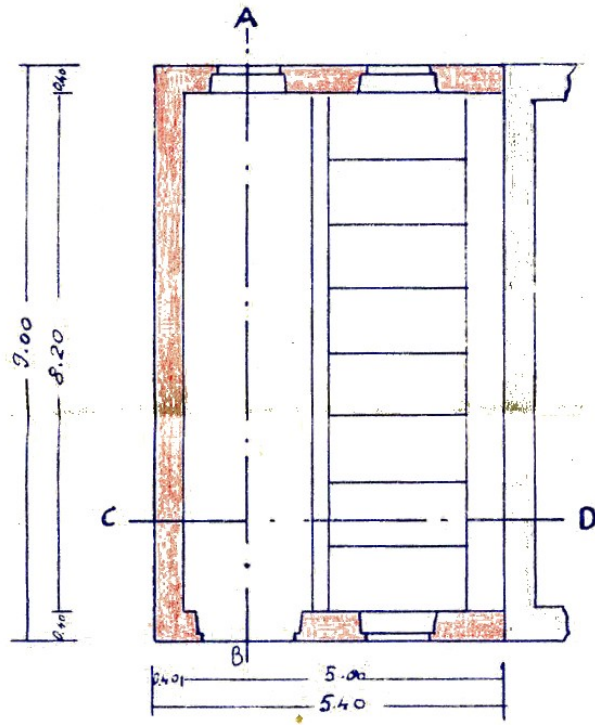
Pianta piano primo

PLANIMETRIA

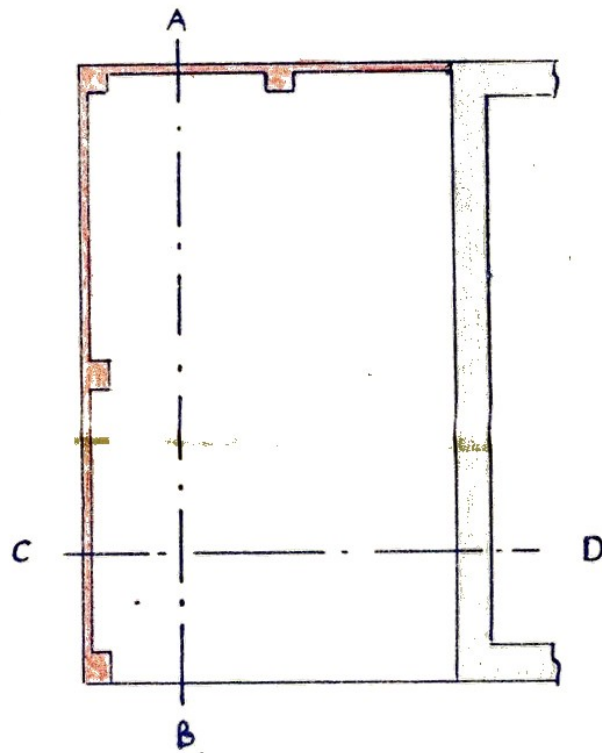


Localizzazione intervento	Frazione Rossignoli
Anno	1951
Progettazione	
Committente	Sig. Virgilio Carrera
Tipo di intervento	Stalla con fienile
Indici edificatori	
- Superficie fondiaria	-
- Superficie coperta	48,60 mq
- Cubatura	388,80 mc
- Numero fabbricati	1
- Numero alloggi	-
- Numero vani	2
- Numero piani	2

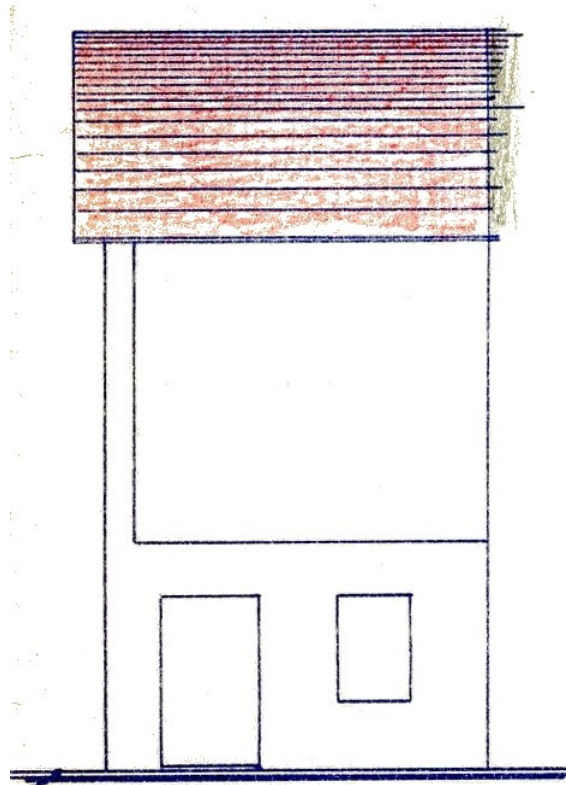
PROGETTO



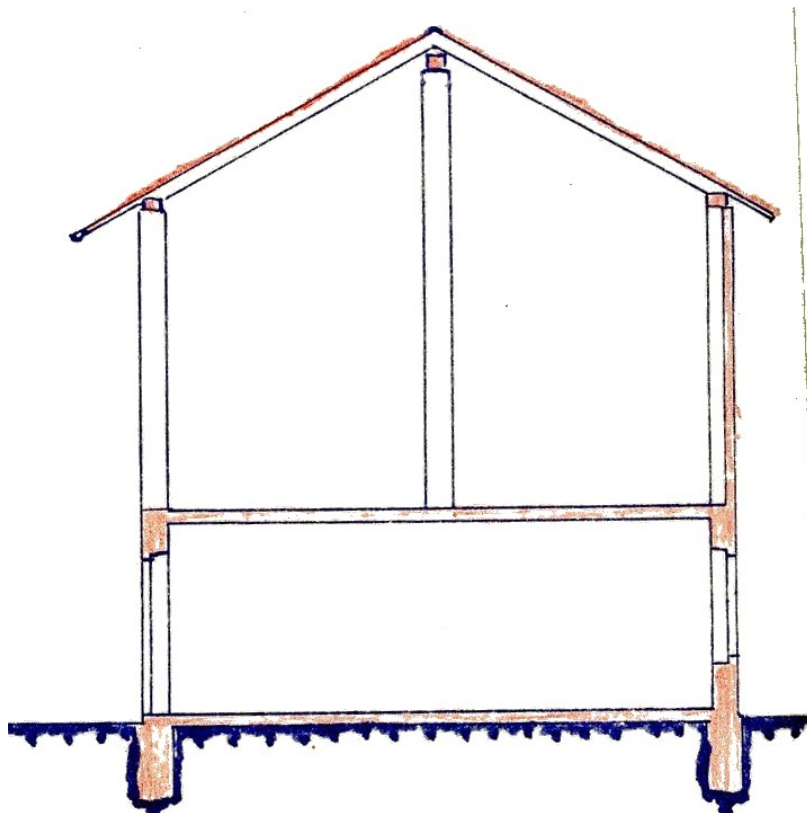
Pianta piano terra



Pianta piano primo

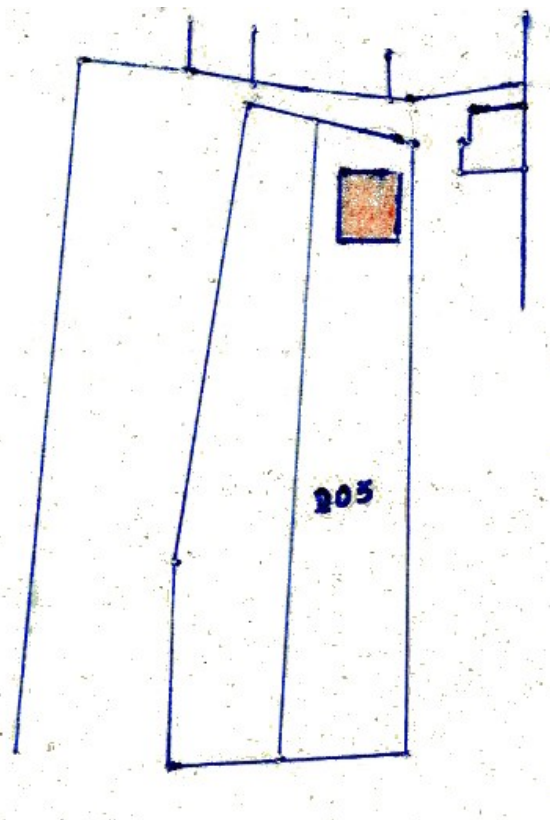


Prospetto sud-est



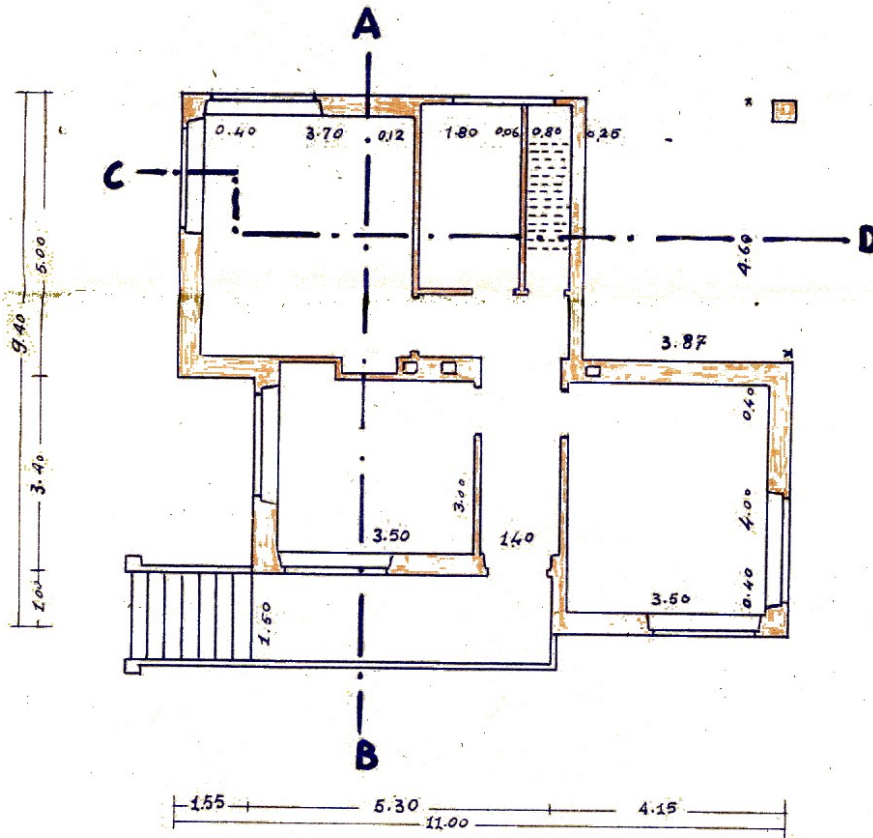
Sezione A-B

PLANIMETRIA




Localizzazione intervento	Regione Fontana
Anno	1951
Progettazione	Geom. Piero Casalegno
Committente	Sig. Giovanni Battista Fiorio-Plà
Tipo di intervento	Casa economica
Indici edificatori	
- Superficie fondiaria	-
- Superficie coperta	94 mq
- Cubatura	376 mc
- Numero fabbricati	1
- Numero alloggi	1
- Numero vani	4
- Numero piani	1

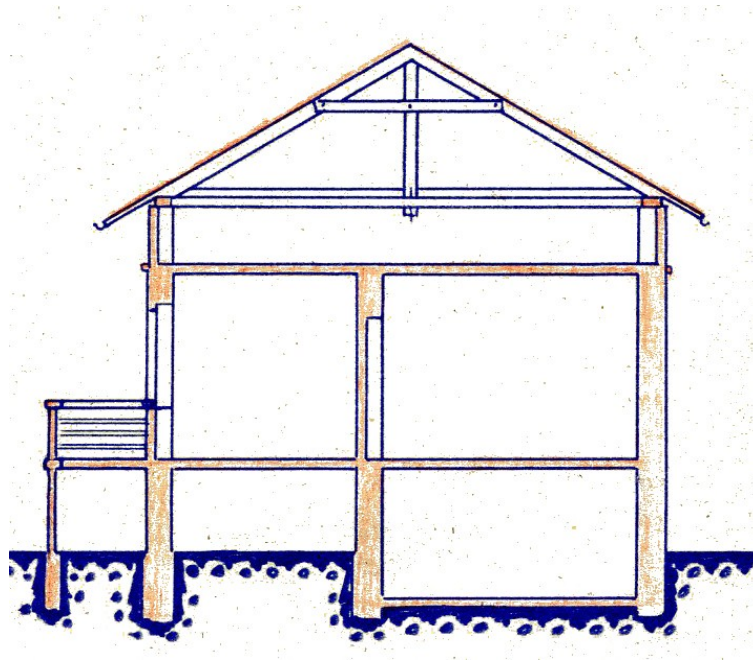
PROGETTO



Pianta piano rialzato

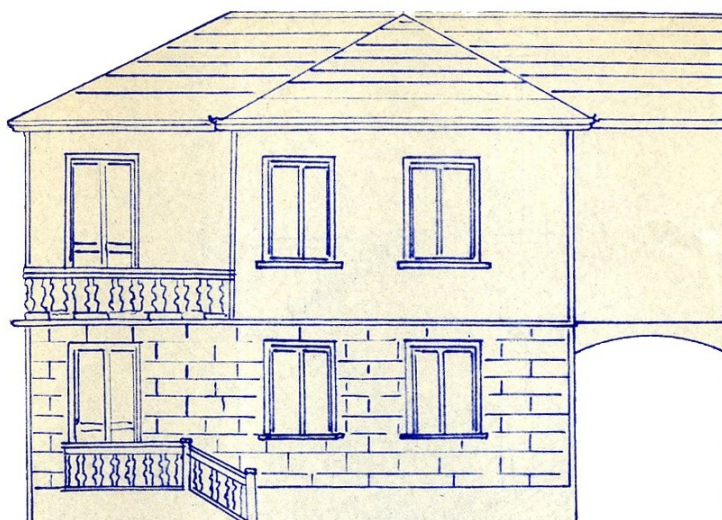


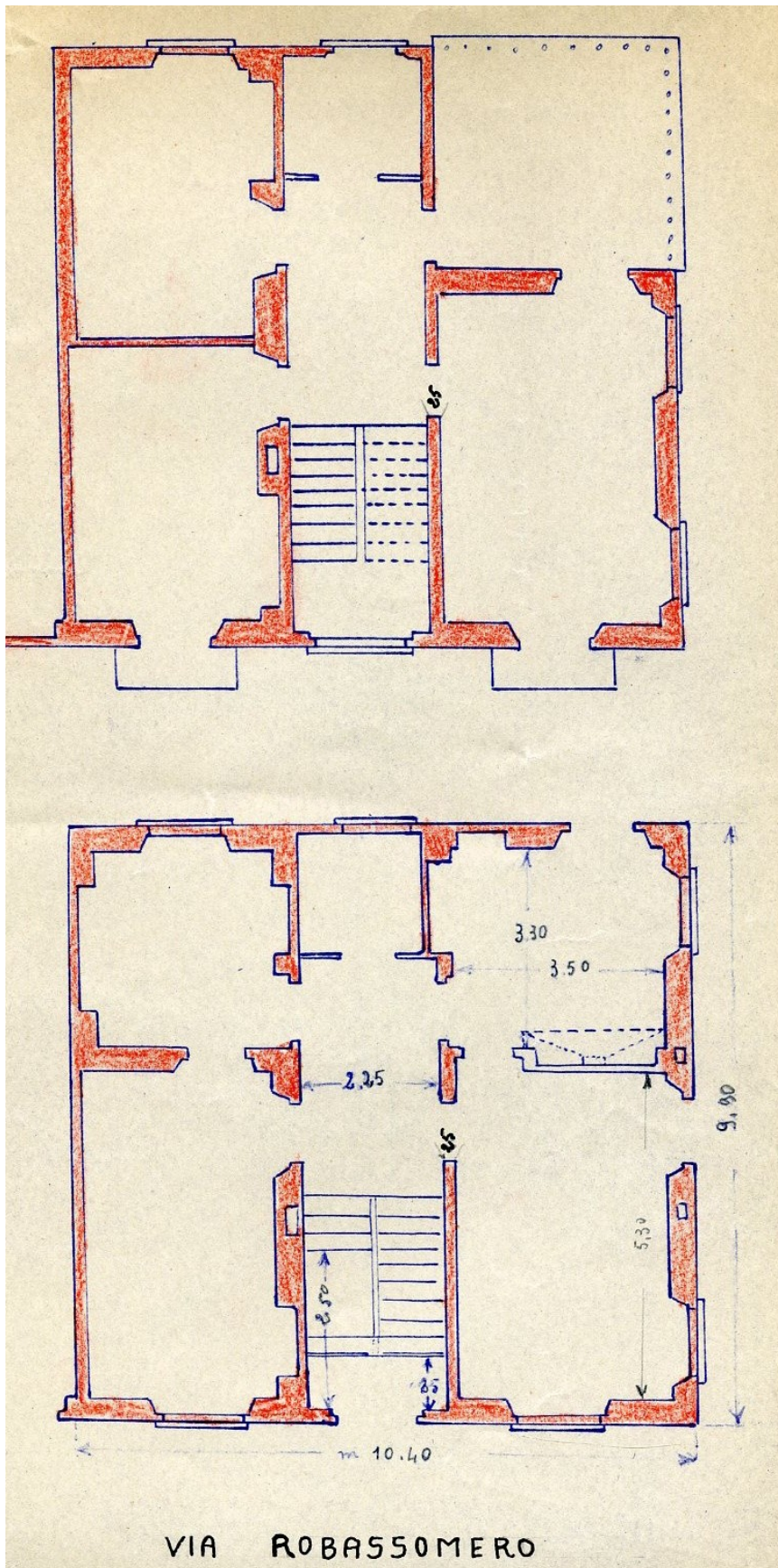
Prospetto

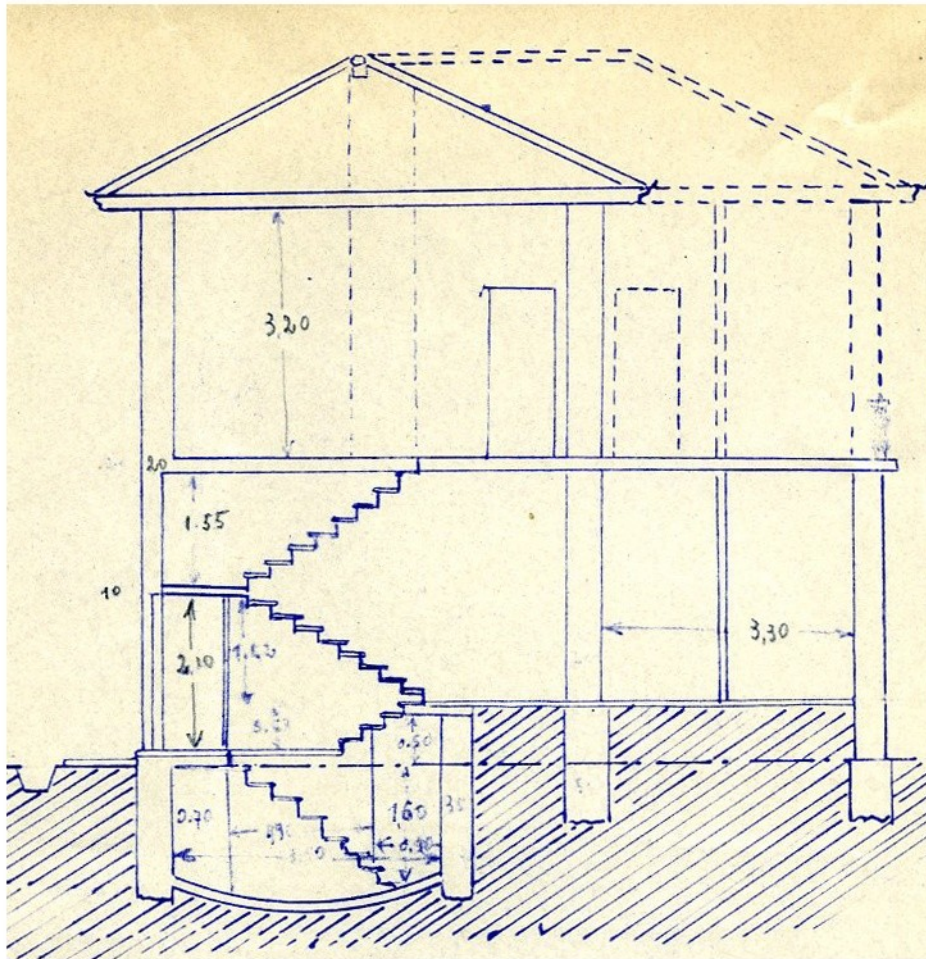


Sezione A-B

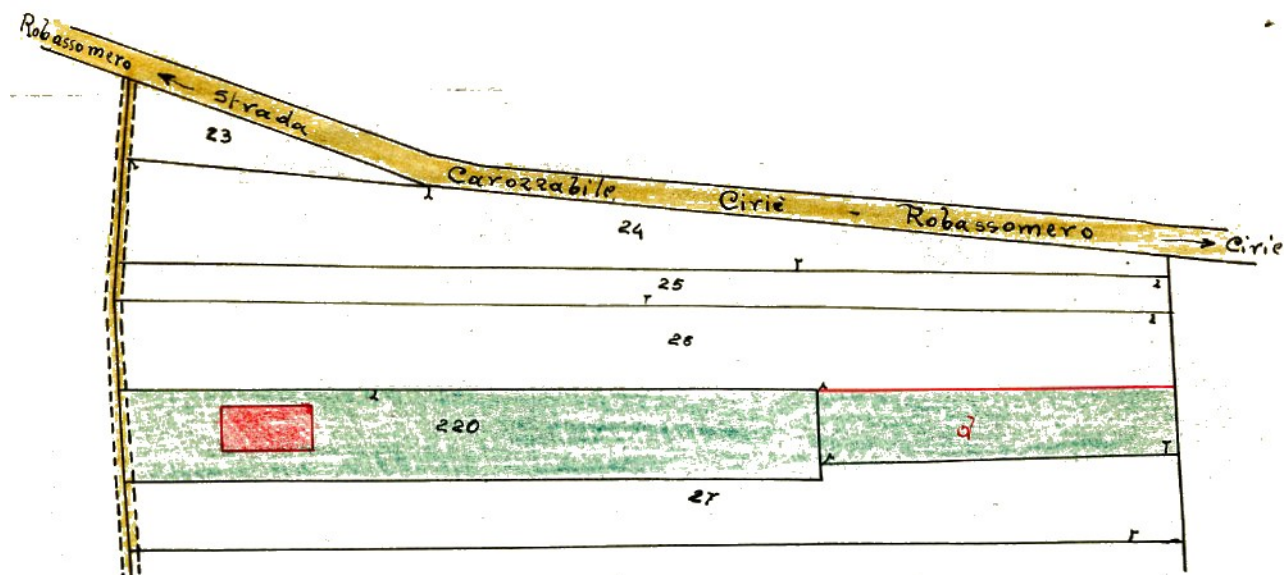
Localizzazione intervento	Regione Fontana
Anno	1951
Progettazione	Geom. Piero Casalegno
Committente	Sig. Giovanni Battista Fiorio-Plà
Tipo di intervento	Casa economica
Indici edificatori	
- Superficie fondiaria	-
- Superficie coperta	94 mq
- Cubatura	376 mc
- Numero fabbricati	1
- Numero alloggi	1
- Numero vani	4
- Numero piani	2

PROGETTO



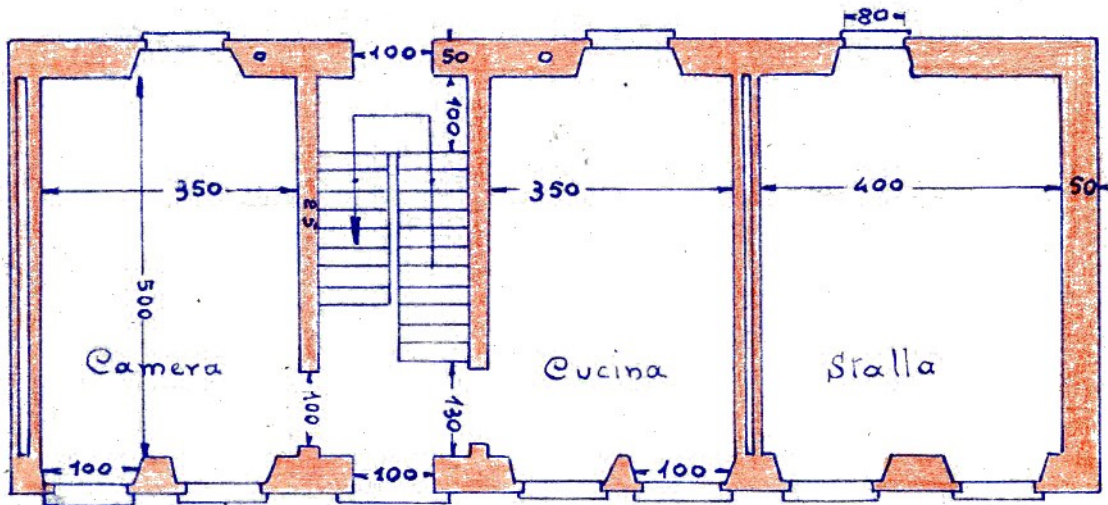


PLANIMETRIA

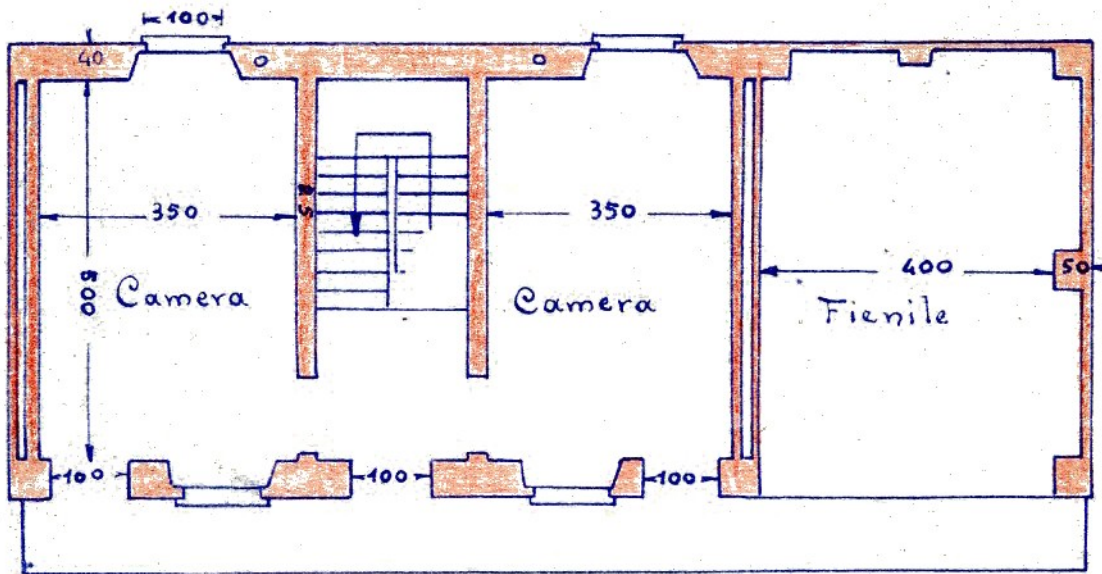


Localizzazione intervento	Regione Colombari - Bonina
Anno	1951
Progettazione	Geom. Giuseppe Goffo
Committente	Sig. Giovanni Prada
Tipo di intervento	Casa economica
Indici edificatori	
- Superficie fondiaria	-
- Superficie coperta	52 mq
- Cubatura	364 mc
- Numero fabbricati	1
- Numero alloggi	1
- Numero vani	6
- Numero piani	2

PROGETTO

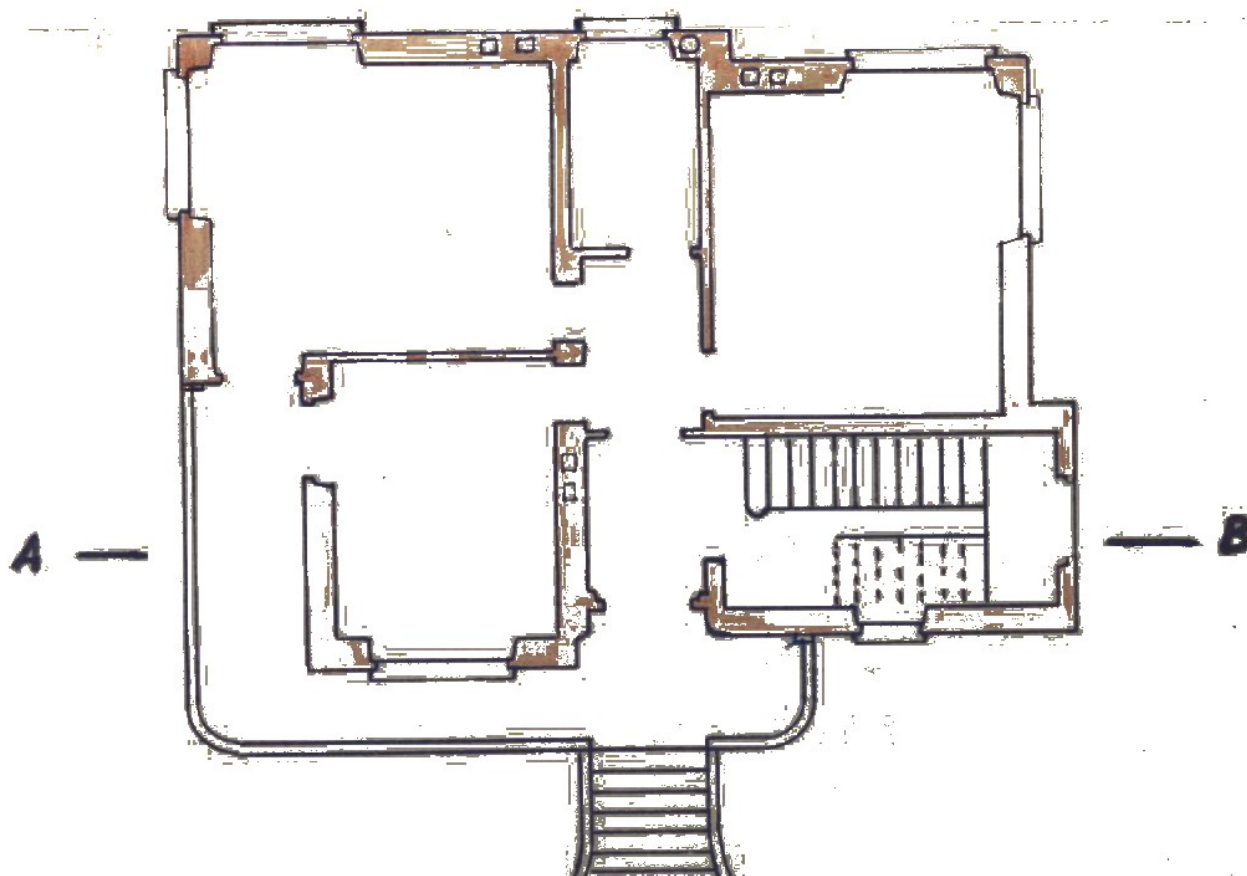


Pianta piano terra



Pianta piano primo


Localizzazione intervento	Via Trieste angolo via Parco
Anno	1952
Progettazione	
Committente	Sig. Luigi Bertetto
Tipo di intervento	Palazzina
Indici edificatori	
- Superficie fondiaria	-
- Superficie coperta	104,83 mq
- Cubatura	922,55 mc
- Numero fabbricati	1
- Numero alloggi	1
- Numero vani	6
- Numero piani	2

PROGETTO

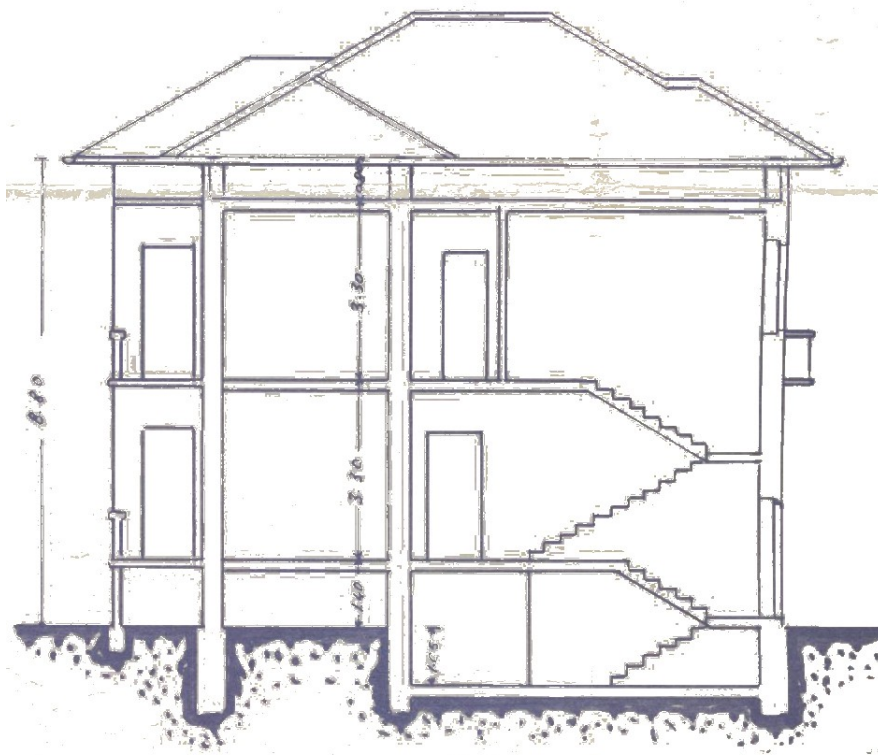
Pianta piano terra



Prospetto sud-est

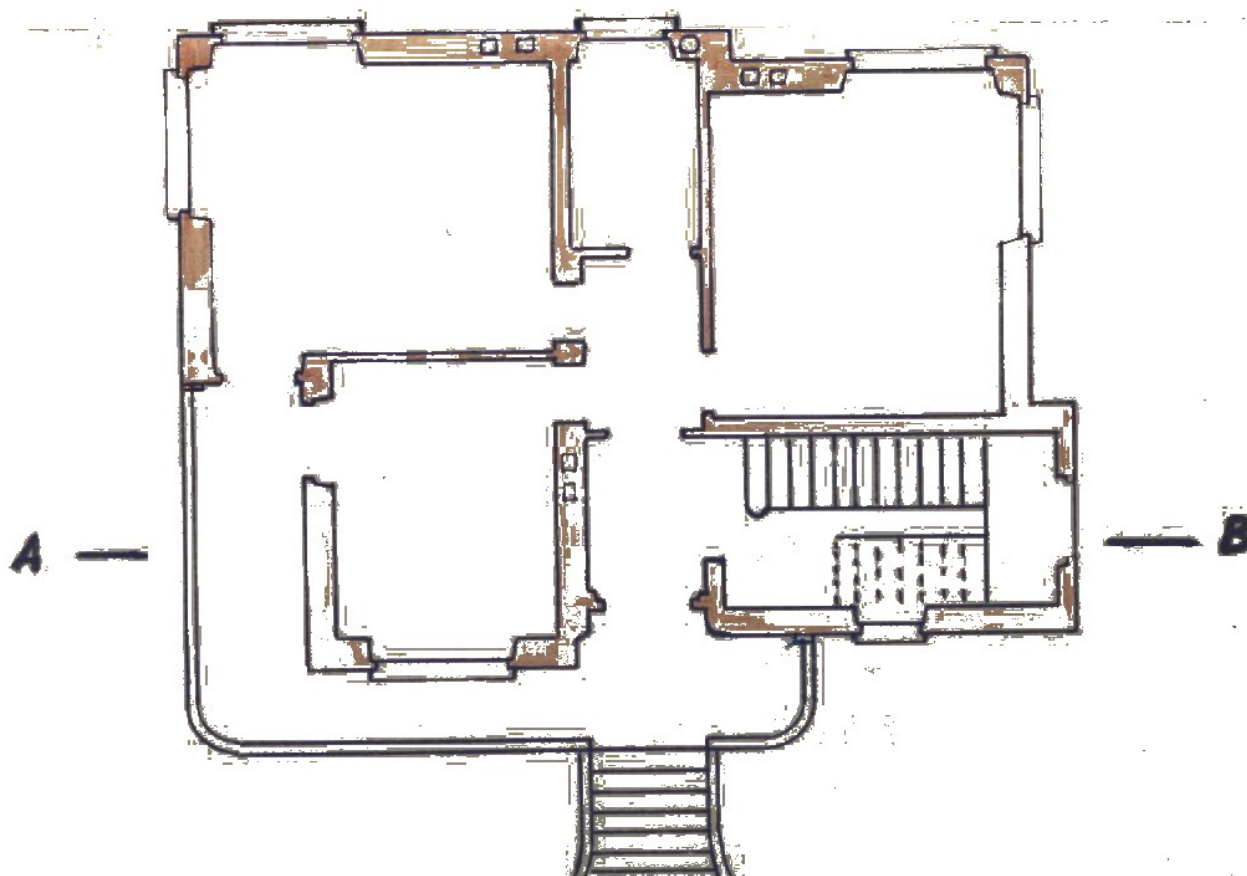


Prospetto nord-ovest

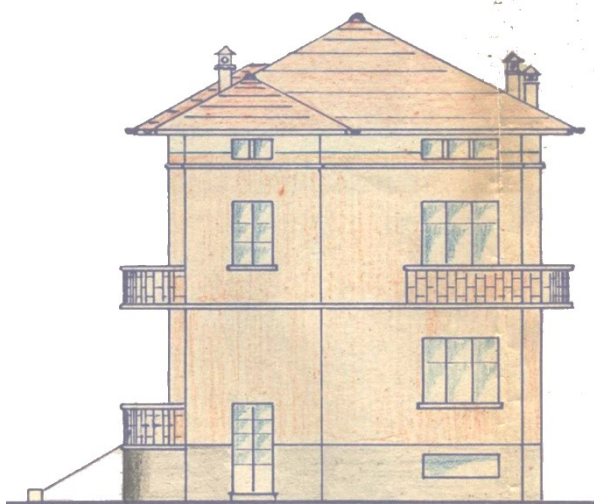


Sezione A-B


Localizzazione intervento	Via Trieste angolo via Parco
Anno	1952
Progettazione	
Committente	Sig. Luigi Bertetto
Tipo di intervento	Palazzina
Indici edificatori	
- Superficie fondiaria	-
- Superficie coperta	104,83 mq
- Cubatura	922,55 mc
- Numero fabbricati	1
- Numero alloggi	1
- Numero vani	6
- Numero piani	2

PROGETTO

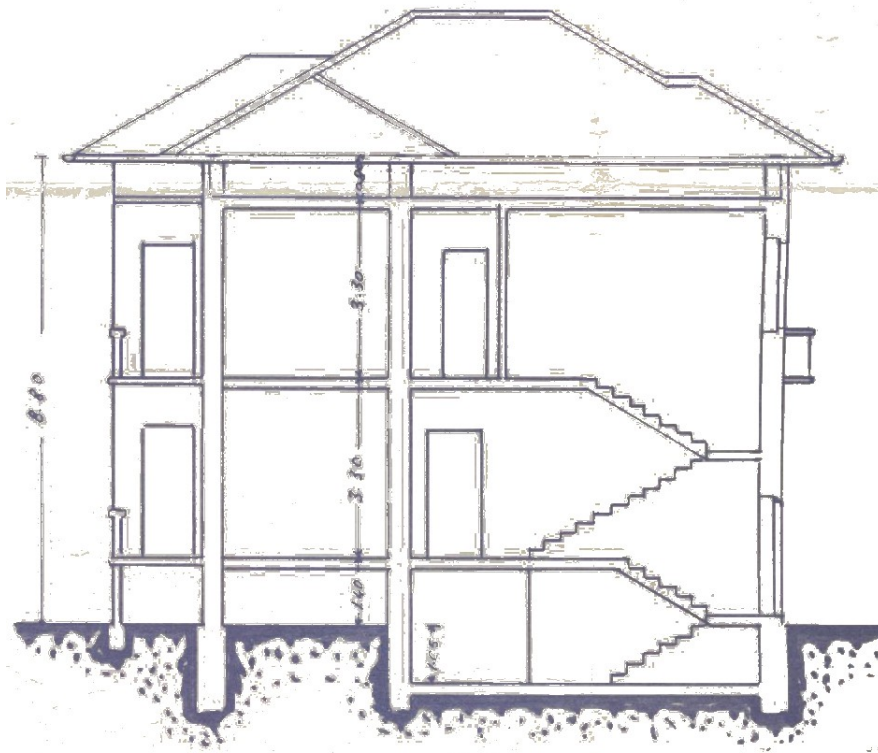
Pianta piano terra



Prospetto sud-est




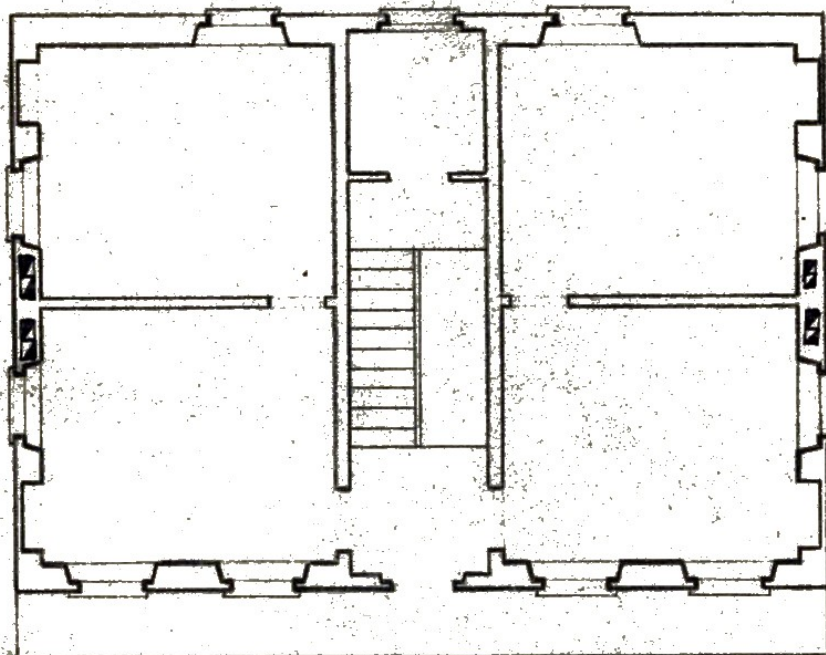
Prospetto nord-ovest



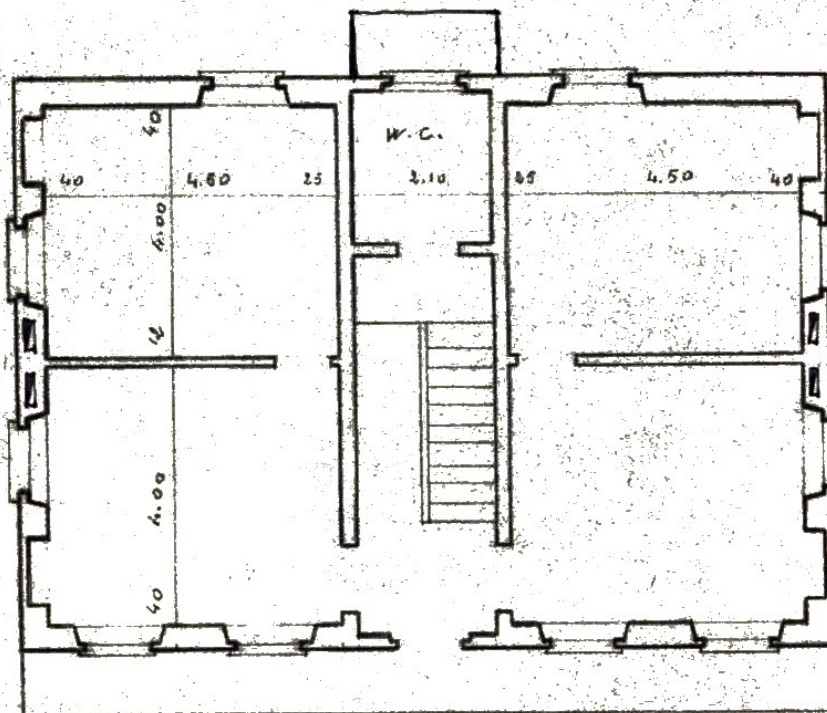
Sezione A-B

Localizzazione intervento	fraz. Volpi
Anno	1952
Progettazione	
Committente	Sig. Carlo Saccona
Tipo di intervento	Casa colonica
Indici edificatori	
- Superficie fondiaria	-
- Superficie coperta	112,50 mq
- Cubatura	731,25 mc
- Numero fabbricati	1
- Numero alloggi	1
- Numero vani	8
- Numero piani	2

PROGETTO*Prospetto*

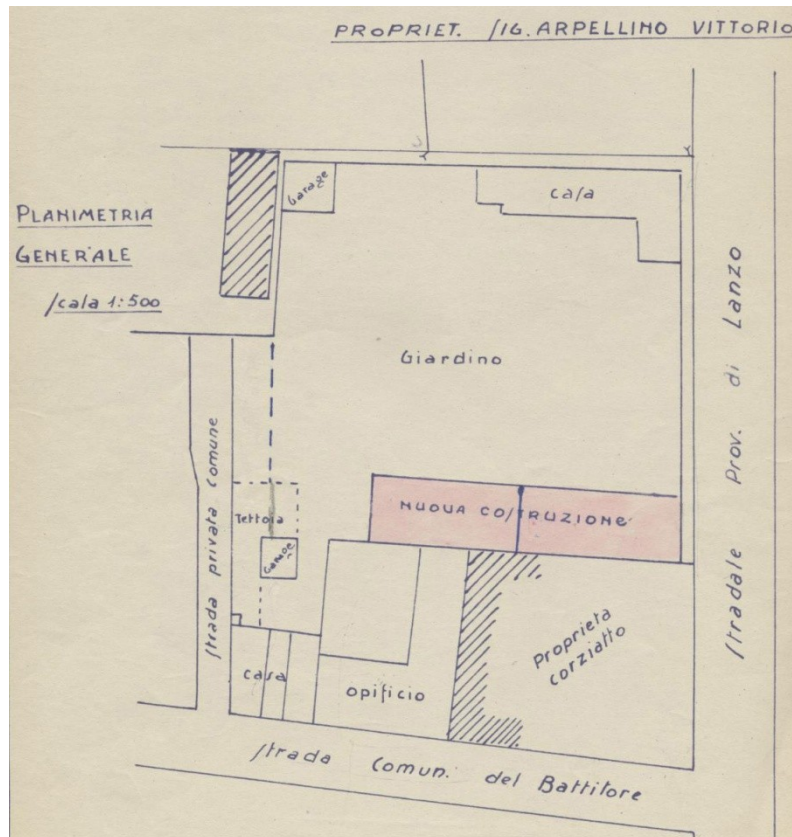


Pianta 1° Piano




Pianta P. Terreno

PLANIMETRIA

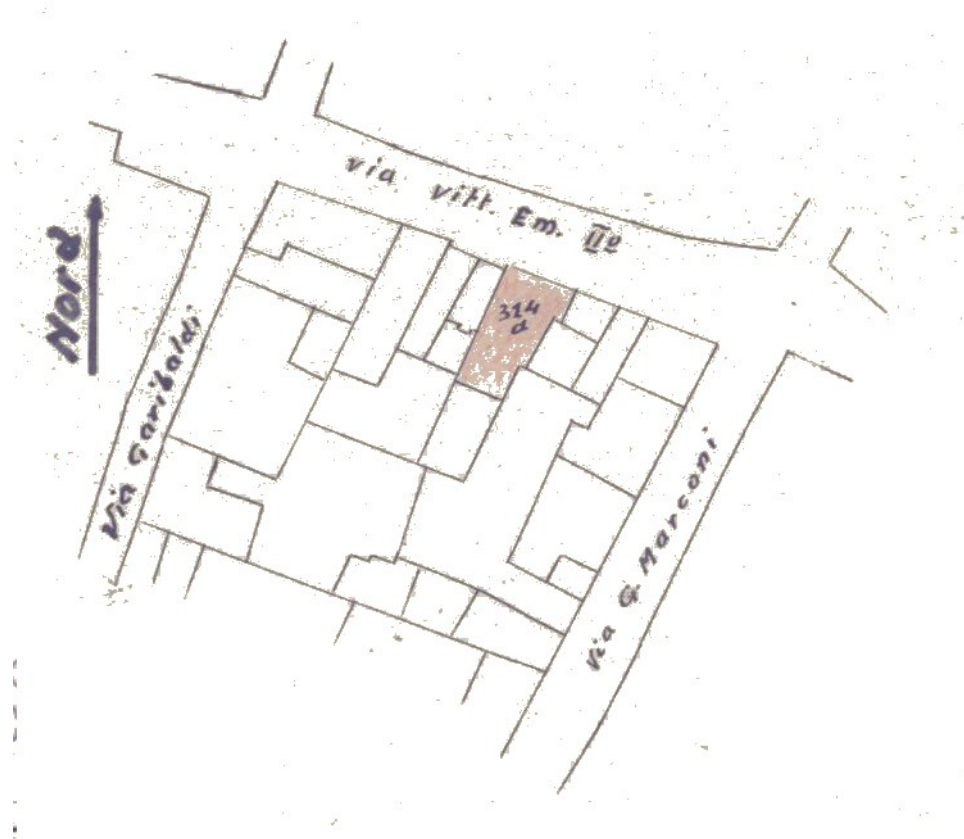


Localizzazione intervento	Strada provinciale di Lanzo
Anno	1952
Progettazione	
Committente	Sig. Luigi Arpellino
Tipo di intervento	Locale industriale
Indici edificatori	
- Superficie fondiaria	-
- Superficie coperta	400 mq
- Cubatura	1920 mc
- Numero fabbricati	1
- Numero alloggi	
- Numero vani	
- Numero piani	1

PROGETTO

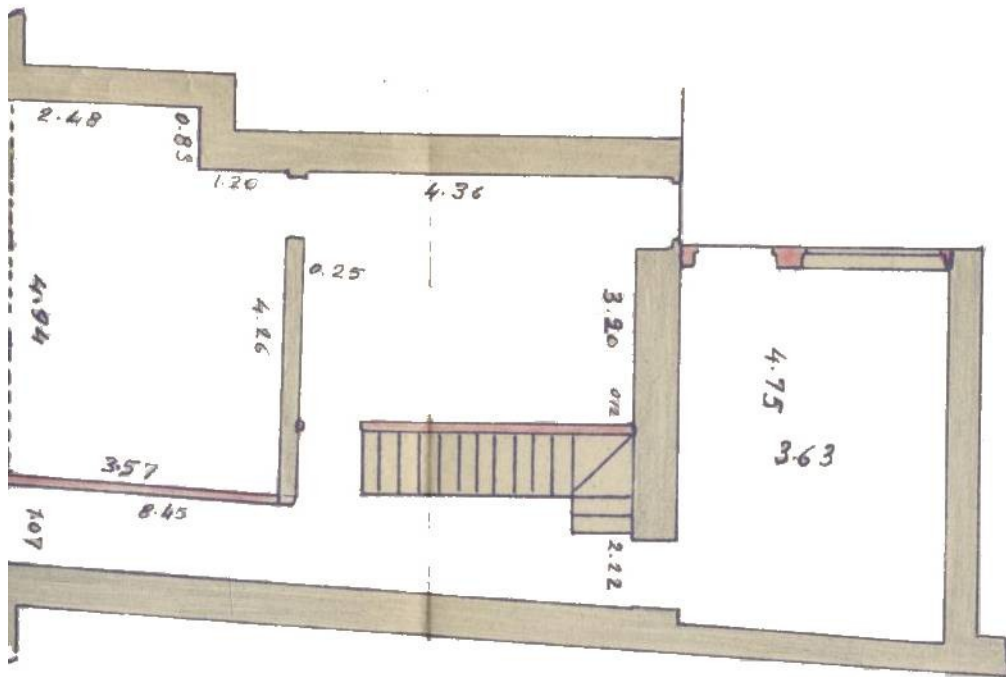


PLANIMETRIA




Localizzazione intervento	Via Vittorio Emanuele II 17
Anno	1953
Progettazione	Geom. Piero Casalegno
Committente	Sig. Pietro Baima Poma
Tipo di intervento	Ricostruzione edificio
Indici edificatori	
- Superficie fondiaria	-
- Superficie coperta	49,60 mq
- Cubatura	540,67 mc
- Numero fabbricati	1
- Numero alloggi	1
- Numero vani	9
- Numero piani	3

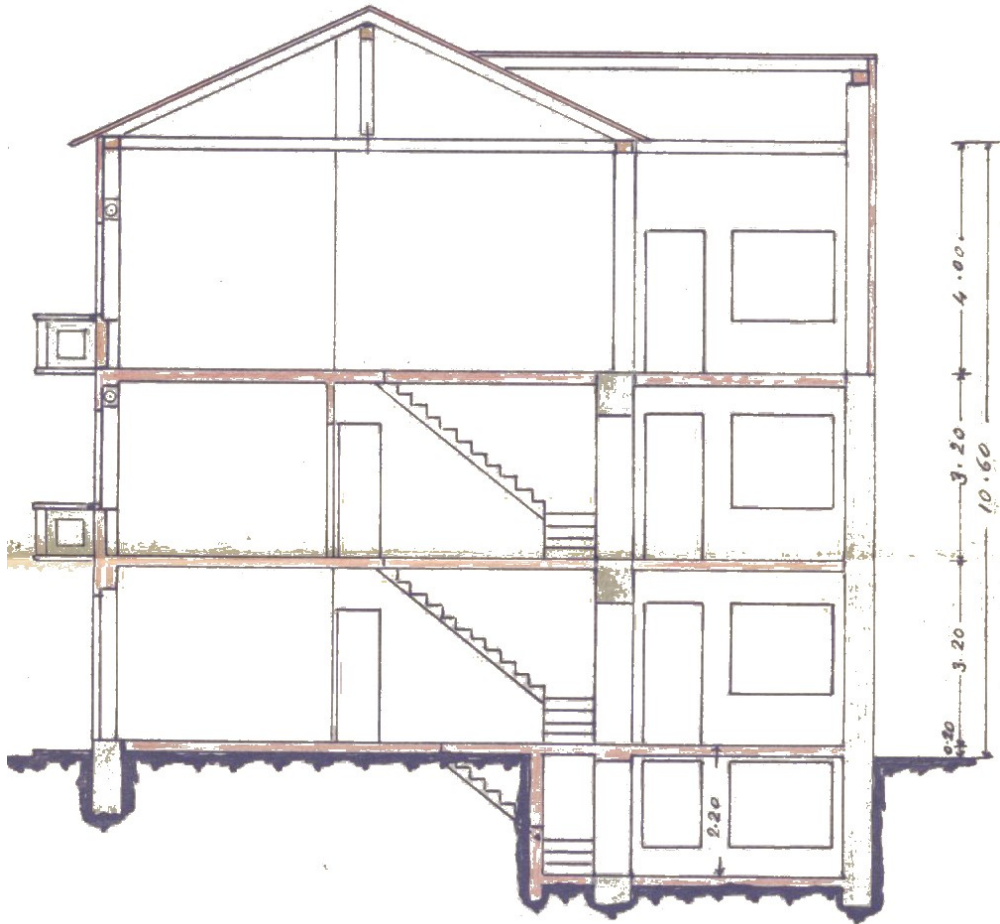
PROGETTO



Pianta piano terra



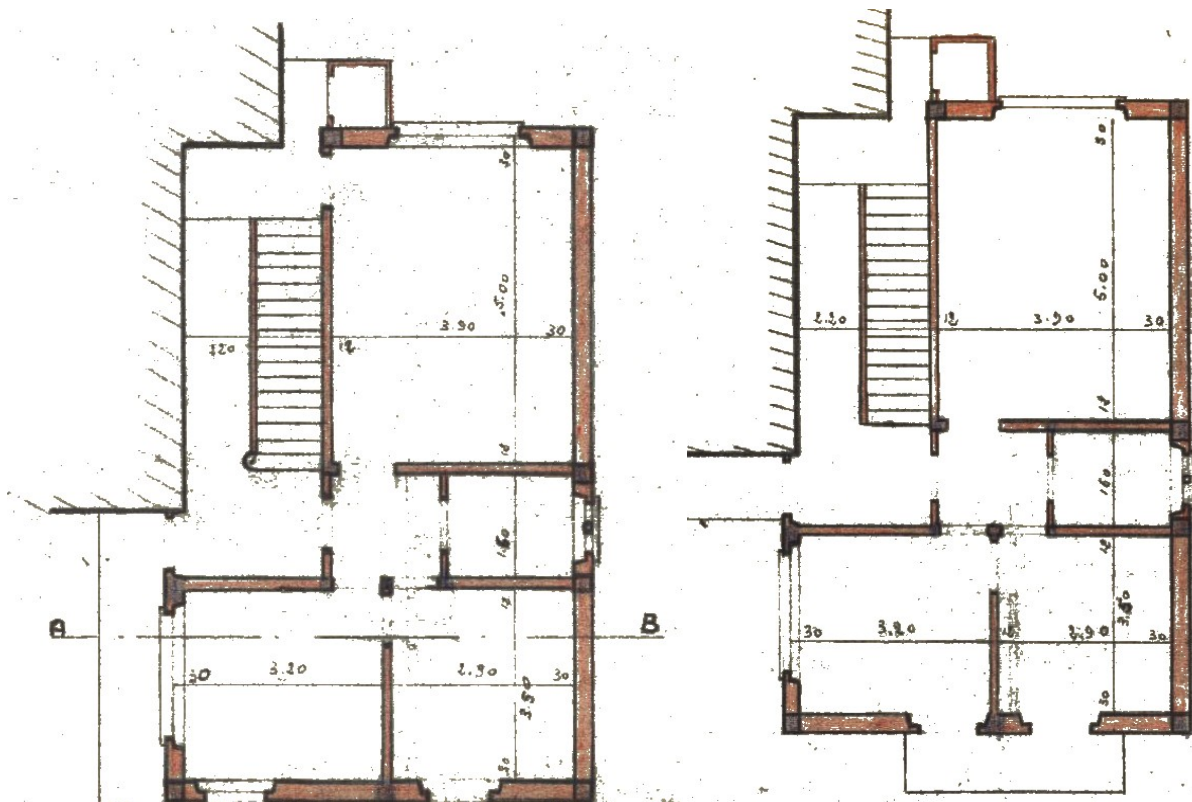
Prospetto nord-est



Sezione

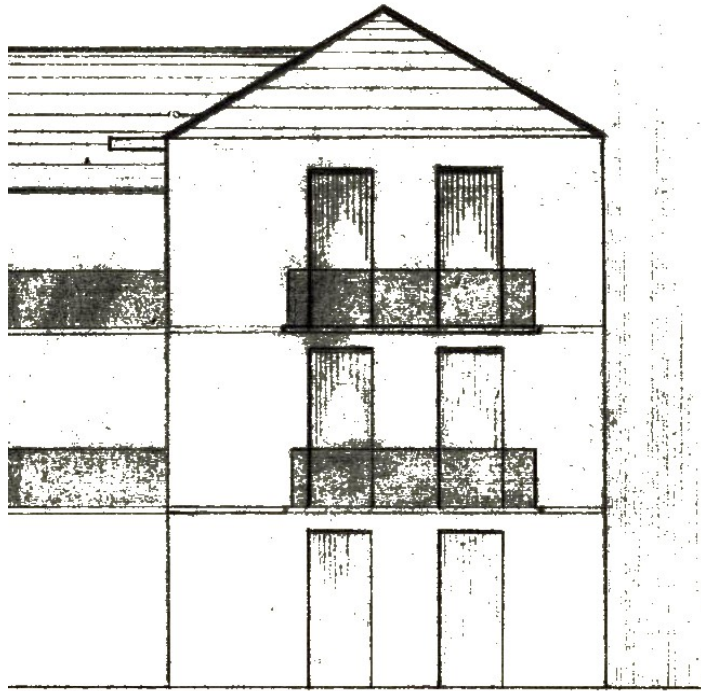
Localizzazione intervento	Via Lanzo 46
Anno	1953
Progettazione	
Committente	Sig. Lino Borla
Tipo di intervento	Palazzina
Indici edificatori	
- Superficie fondiaria	-
- Superficie coperta	65 mq
- Cubatura	585 mc
- Numero fabbricati	1
- Numero alloggi	1
- Numero vani	12
- Numero piani	3

PROGETTO

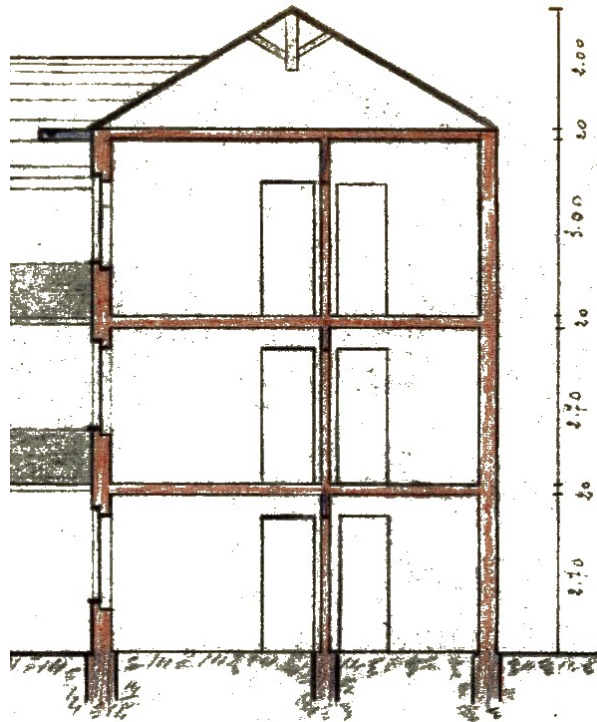


Pianta piano terra

Pianta piano primo

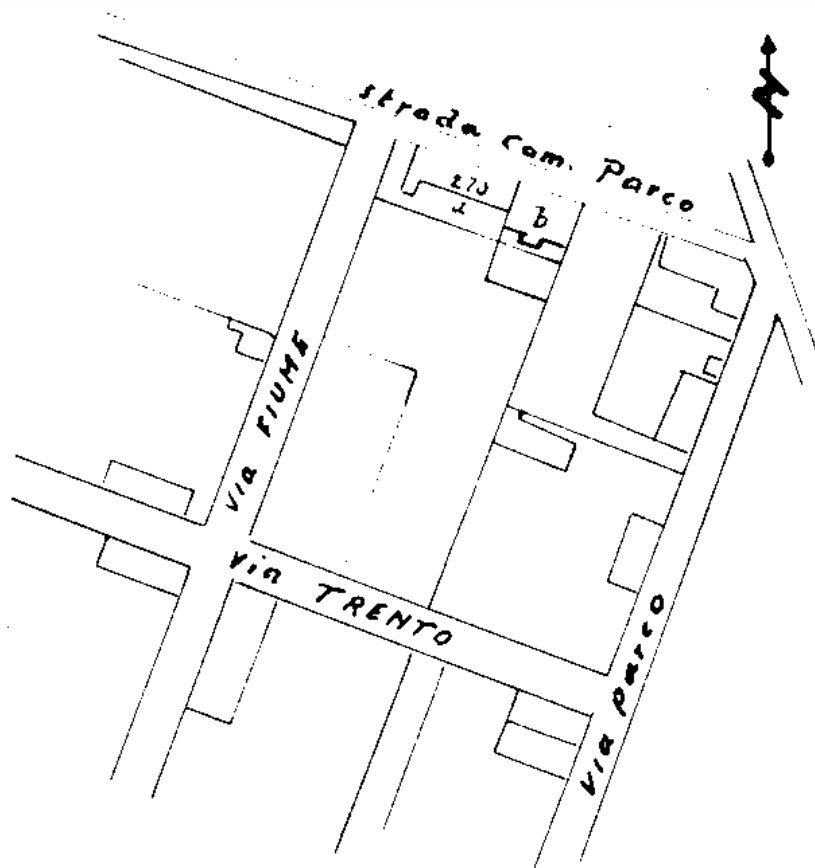


Prospetto



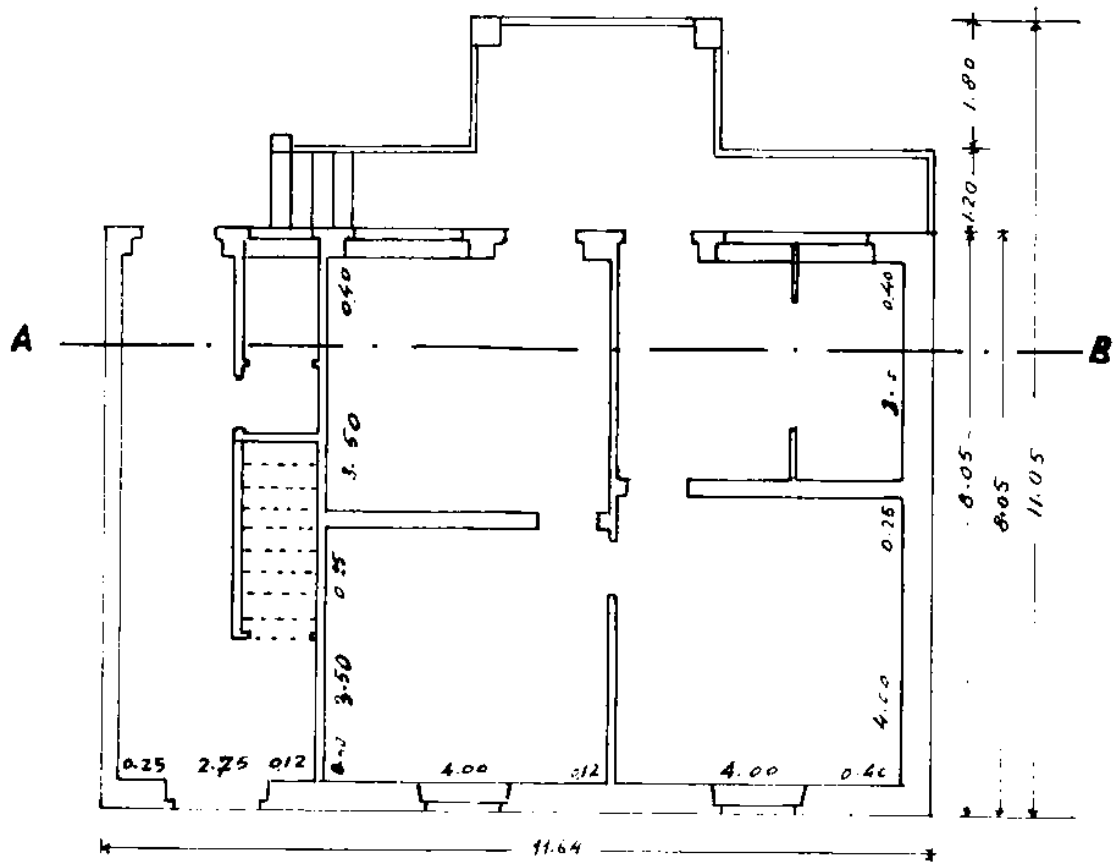
Sezione

PLANIMETRIA

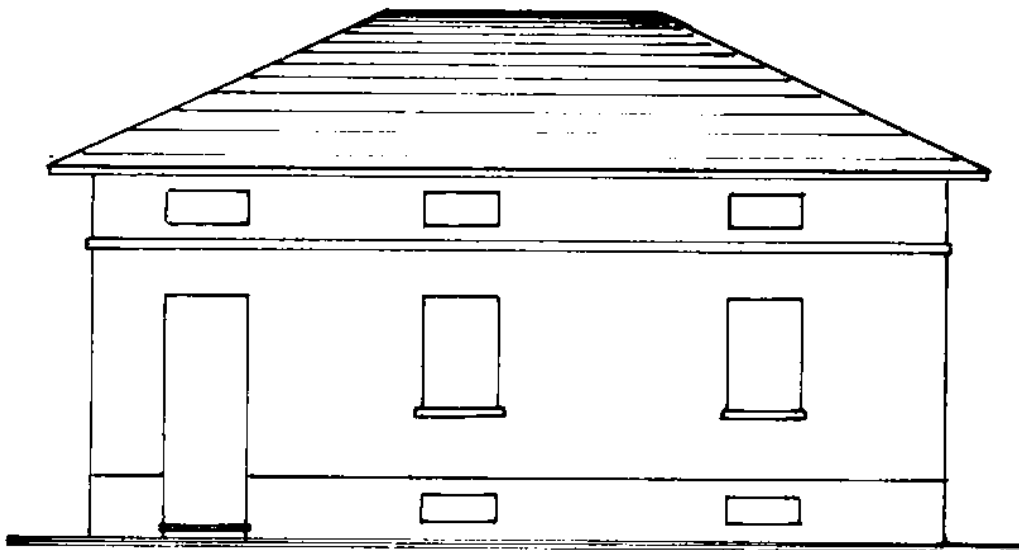


Localizzazione intervento	Strada Parco
Anno	1953
Progettazione	Geom. Piero Casalegno
Committente	Sig. Pietro Brachet Cota
Tipo di intervento	Casa economica
Indici edificatori	
- Superficie fondiaria	-
- Superficie coperta	121 mq
- Cubatura	605 mc
- Numero fabbricati	1
- Numero alloggi	1
- Numero vani	5
- Numero piani	1

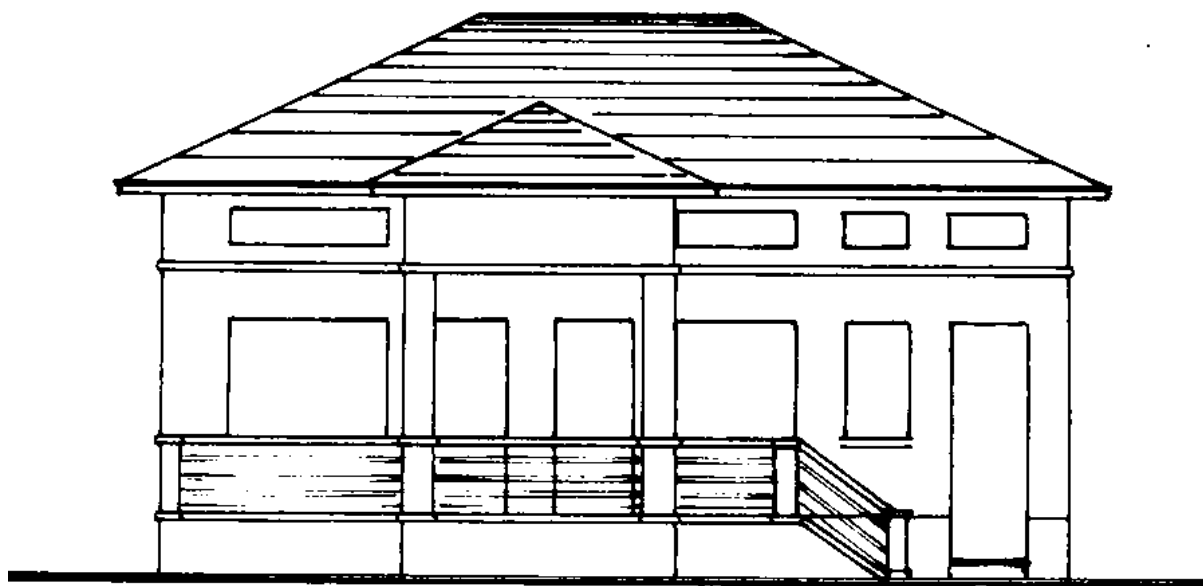
PROGETTO




Pianta piano rialzato



Prospetto nord-est

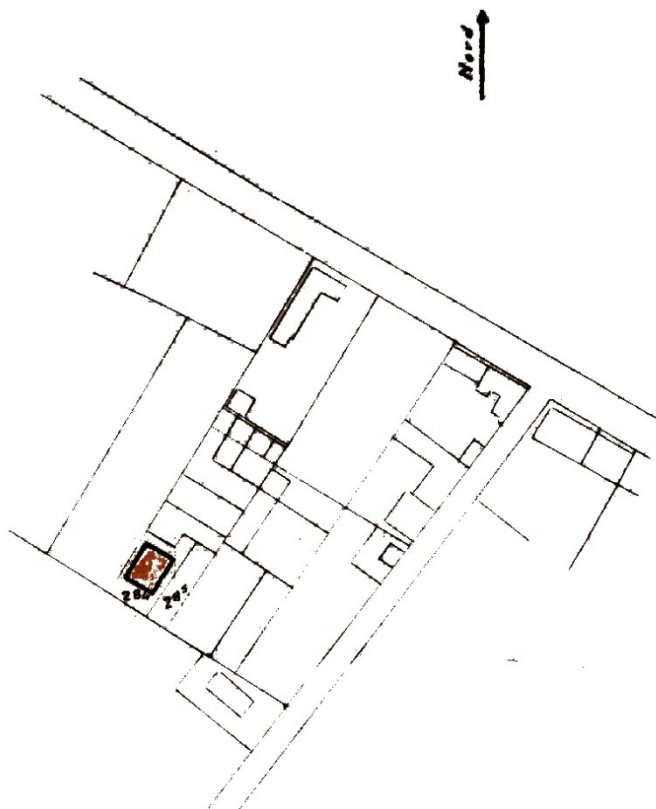


Prospetto sud-ovest



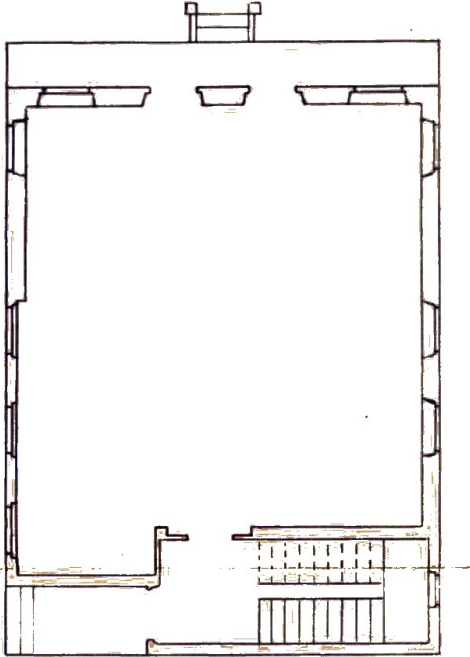
Sezione A-B

PLANIMETRIA

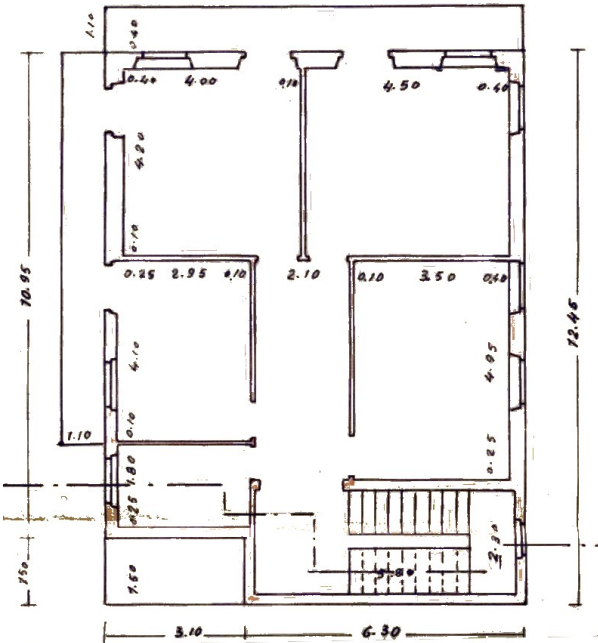


Localizzazione intervento	Strada Battitore
Anno	1953
Progettazione	
Committente	Sig. Carlo Casassa
Tipo di intervento	Casa economica
Indici edificatori	
- Superficie fondiaria	-
- Superficie coperta	117,12 mq
- Cubatura	819,87 mc
- Numero fabbricati	1
- Numero alloggi	1
- Numero vani	6
- Numero piani	2


PROGETTO



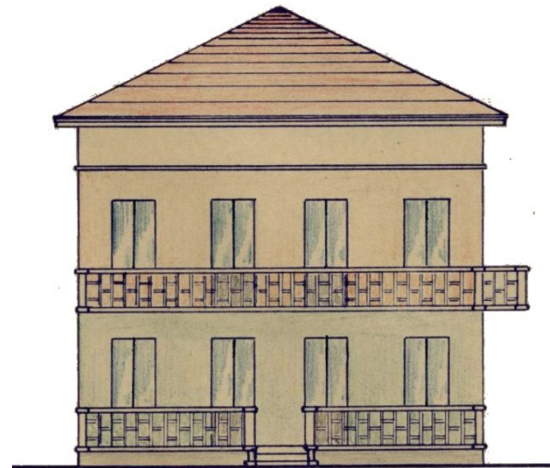
Pianta piano terra



Pianta piano primo



Prospecto s-o



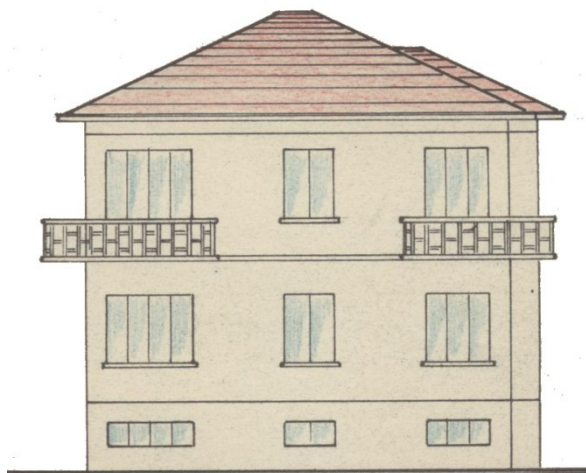
Prospecto n-e



Prospetto s-o

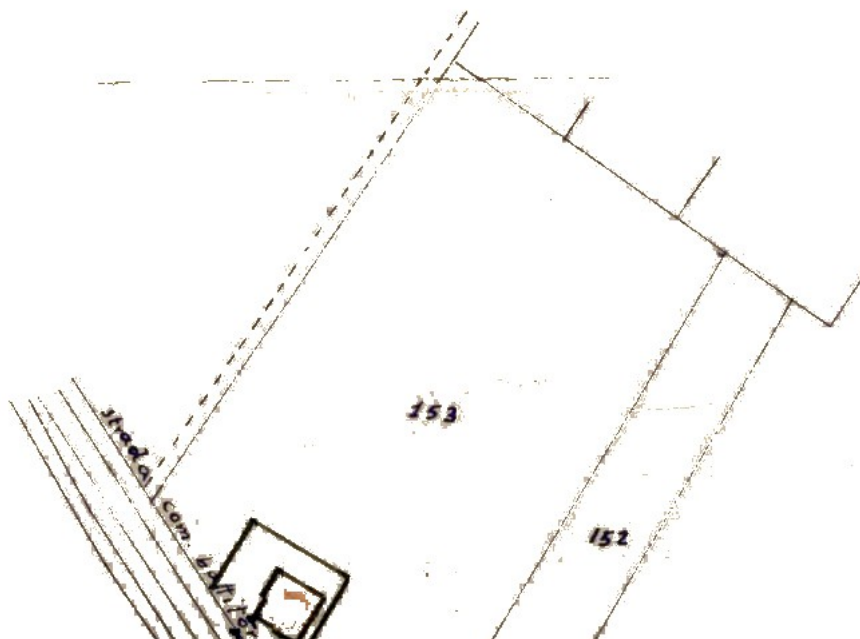


Prospetto n-o




Prospetto s-e

PLANIMETRIA




Localizzazione intervento	Via Battitore Grosso
Anno	1953
Progettazione	Geom. Piero Casalegno
Committente	Sig. Giovanni Pereno
Tipo di intervento	Casa economica
Indici edificatori	
- Superficie fondiaria	-
- Superficie coperta	92,00 mq
- Cubatura	377,20 mc
- Numero fabbricati	1
- Numero alloggi	1
- Numero vani	6
- Numero piani	1

PROGETTO



Prospetto n-e

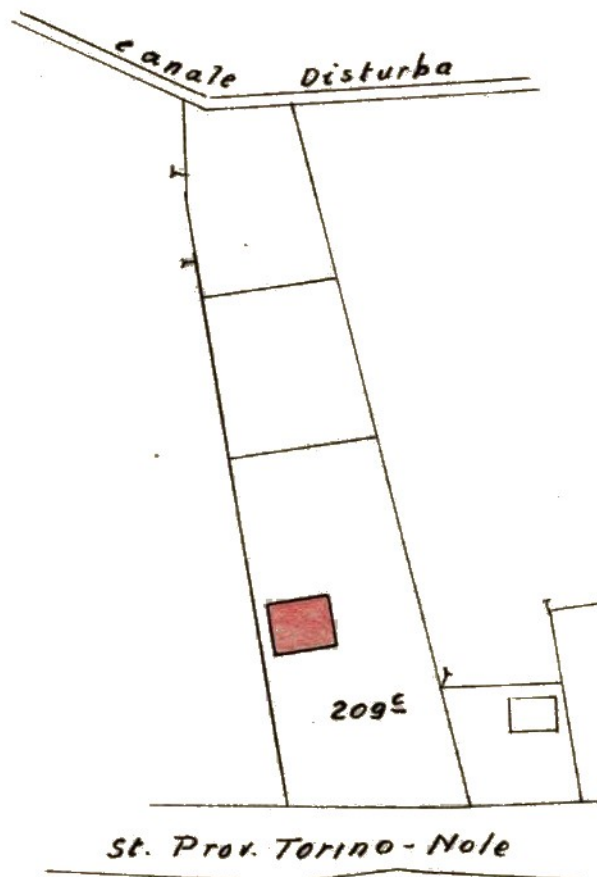


Prospetto s-o



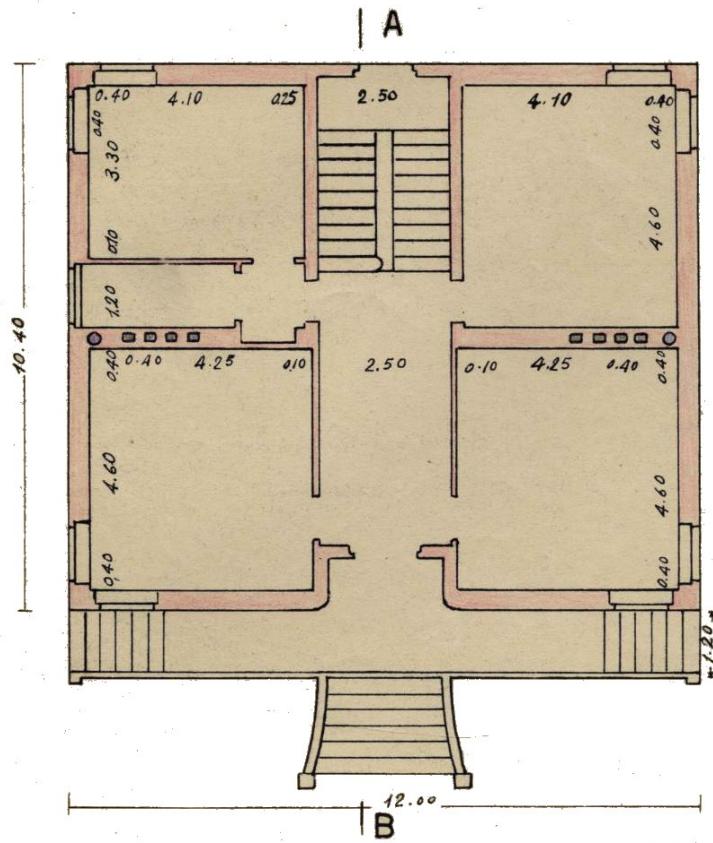
Prospetto s-e

PLANIMETRIA

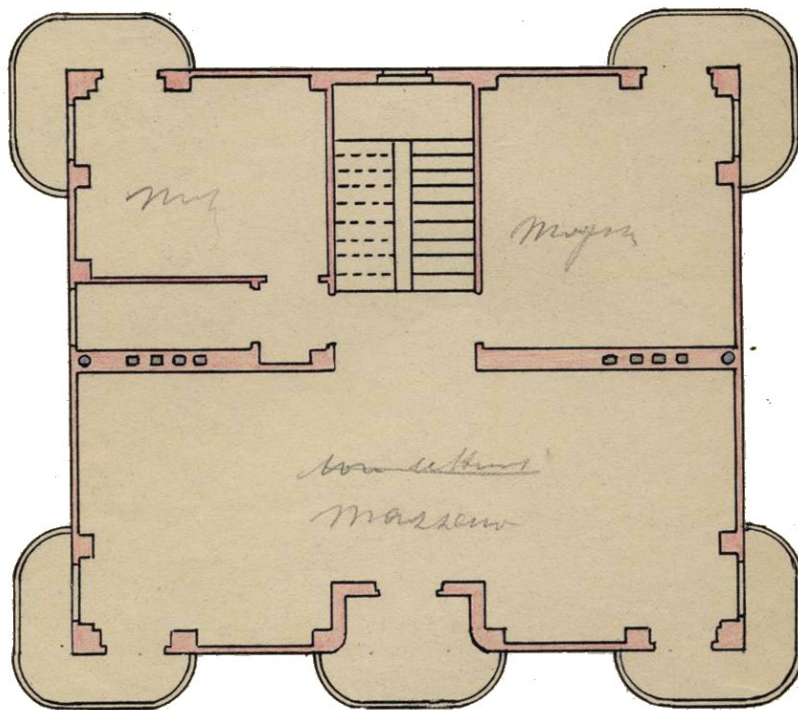


Localizzazione intervento	Strada provinciale verso Nole
Anno	1954
Progettazione	Geom. Piero Casalegno
Committente	Sig. Francesco Alpignano
Tipo di intervento	Casa economica
Indici edificatori	
- Superficie fondiaria	-
- Superficie coperta	124,80 mq
- Cubatura	811,20 mc
- Numero fabbricati	1
- Numero alloggi	1
- Numero vani	9
- Numero piani	2


PROGETTO



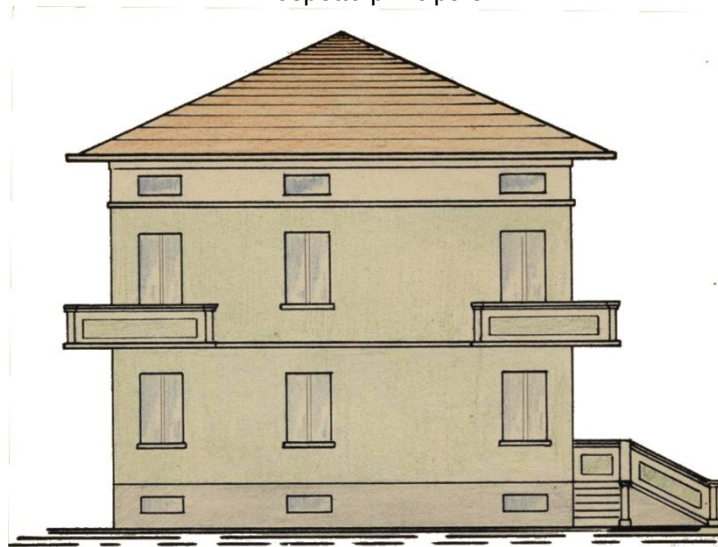
Pianta piano terra



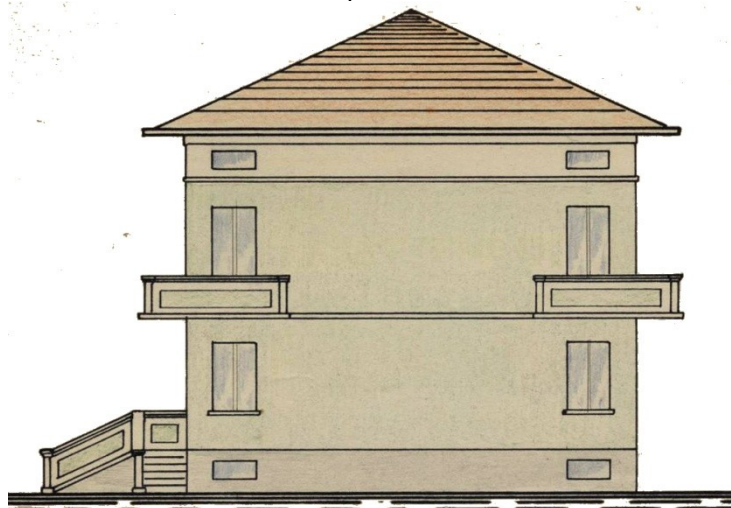
Pianta piano primo



Prospecto principale

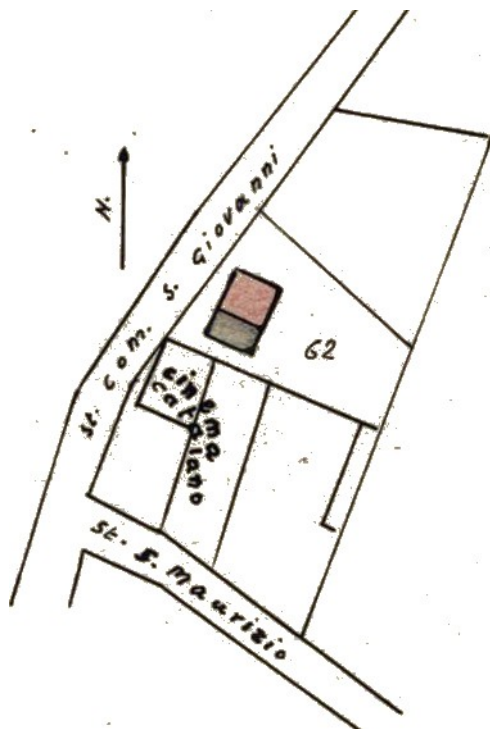


Prospecto n-o



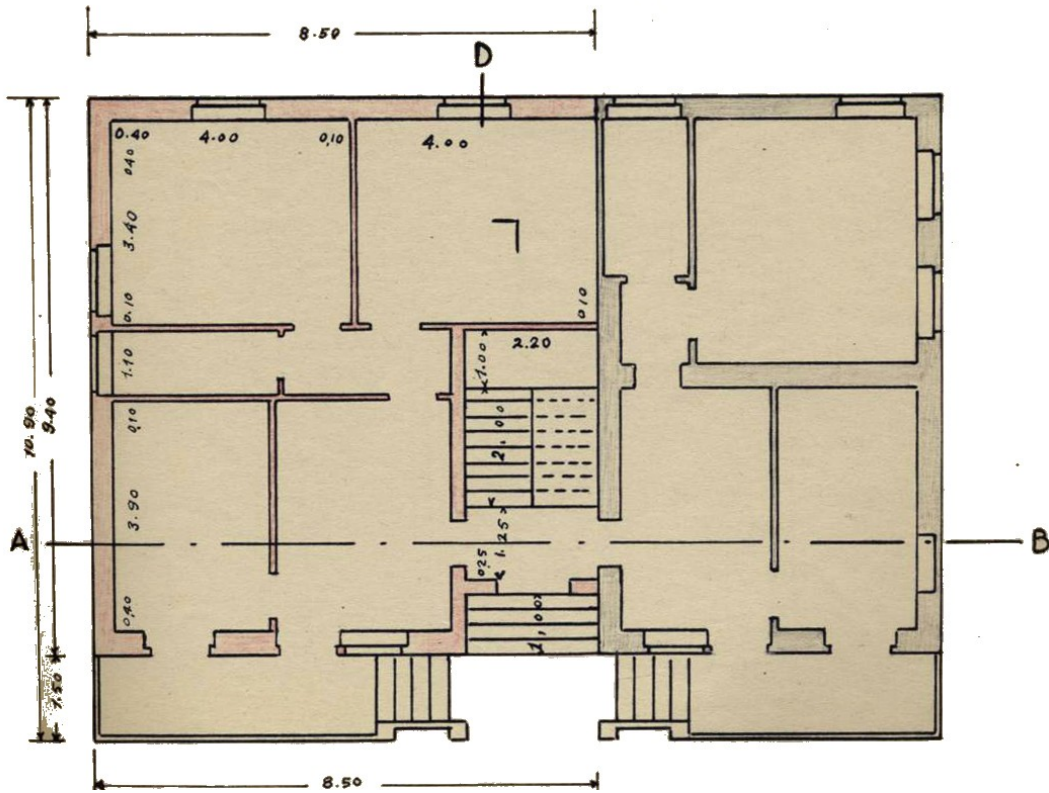
Prospecto s-e

PLANIMETRIA




Localizzazione intervento	Strada comunale San Giovanni
Anno	1954
Progettazione	Geom. Piero Casalegno
Committente	Sig. Francesco Dolce
Tipo di intervento	Ampliamento palazzina
Indici edificatori	
- Superficie fondiaria	-
- Superficie coperta	92,65 mq
- Cubatura	602,22 mc
- Numero fabbricati	1
- Numero alloggi	2
- Numero vani	18
- Numero piani	2

PROGETTO



Pianta piano tipo



Prospetto nord-ovest

Localizzazione intervento	Angolo via Dante - via Guglielmo Remmert – via Vittorio Veneto
Anno	1954
Progettazione	Arch. Fulvio Gallo e Arch. Riccardo Paschetto
Committente	Soc. Immobiliare Mathilde (Mathi, via Torino 19)
Tipo di intervento	Condominio
Indici edificatori	
- Superficie fondiaria	-
- Superficie coperta	-
- Cubatura	-
- Numero fabbricati	2
- Numero alloggi	-
- Numero vani	-
- Numero piani	8 e 5

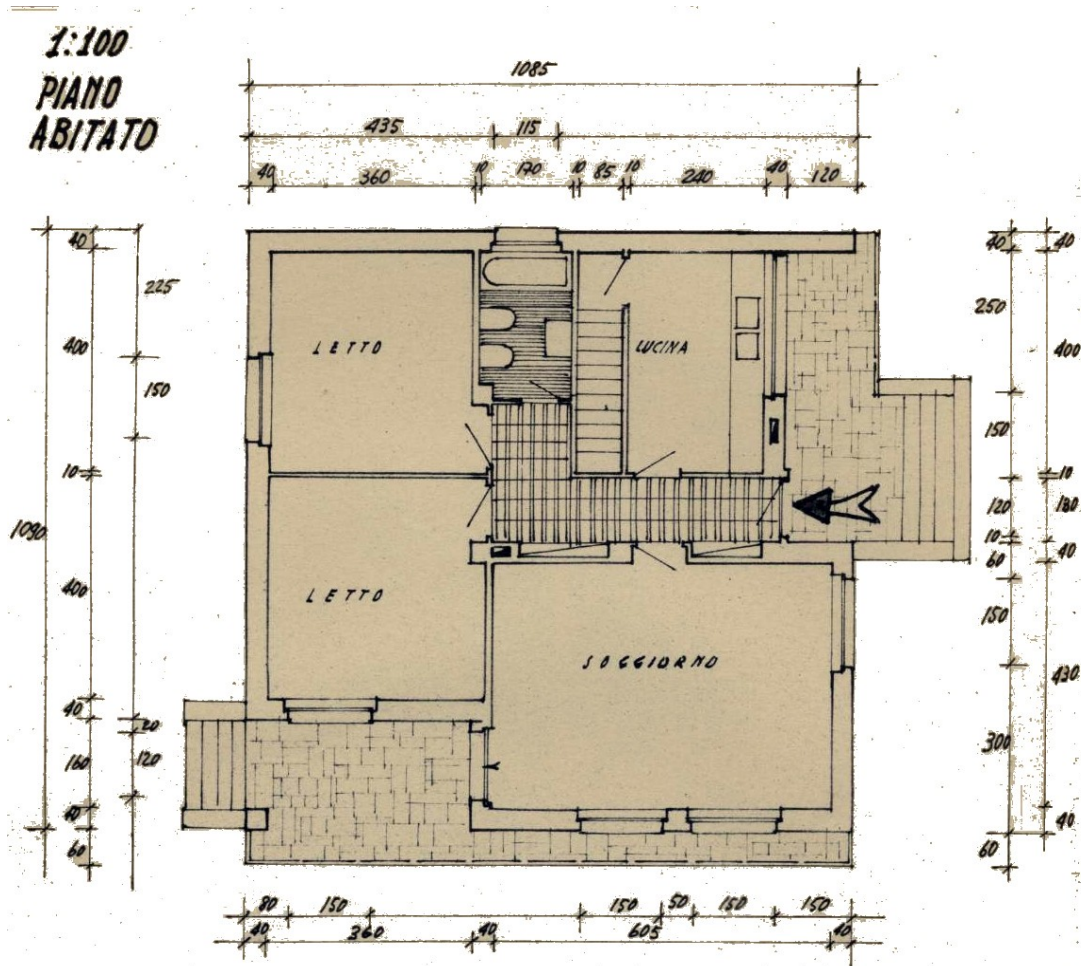
PROGETTO

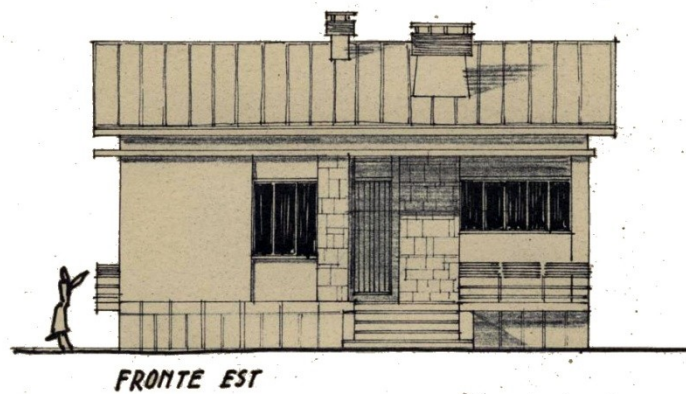
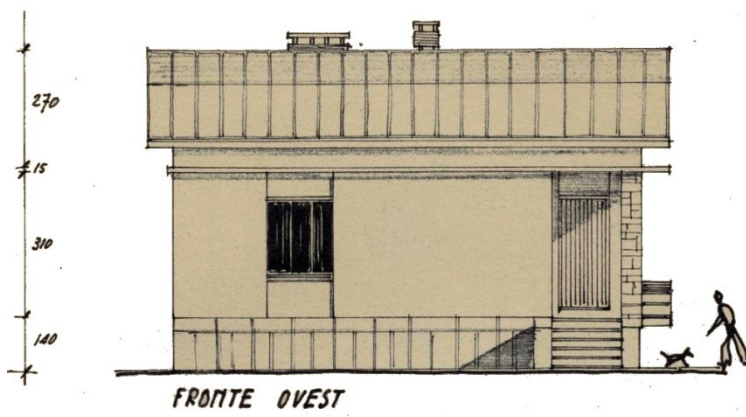
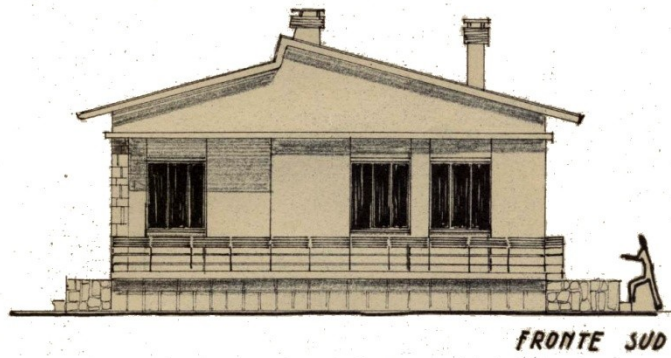
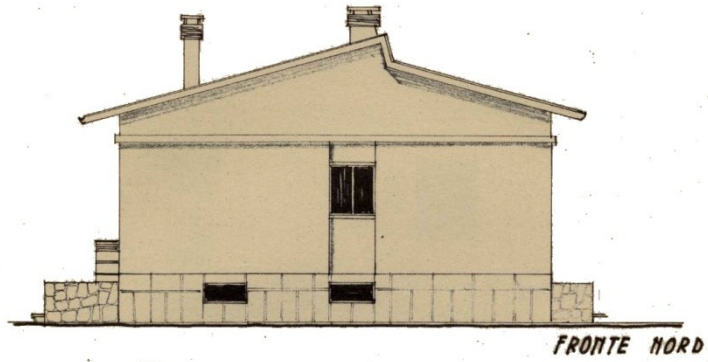




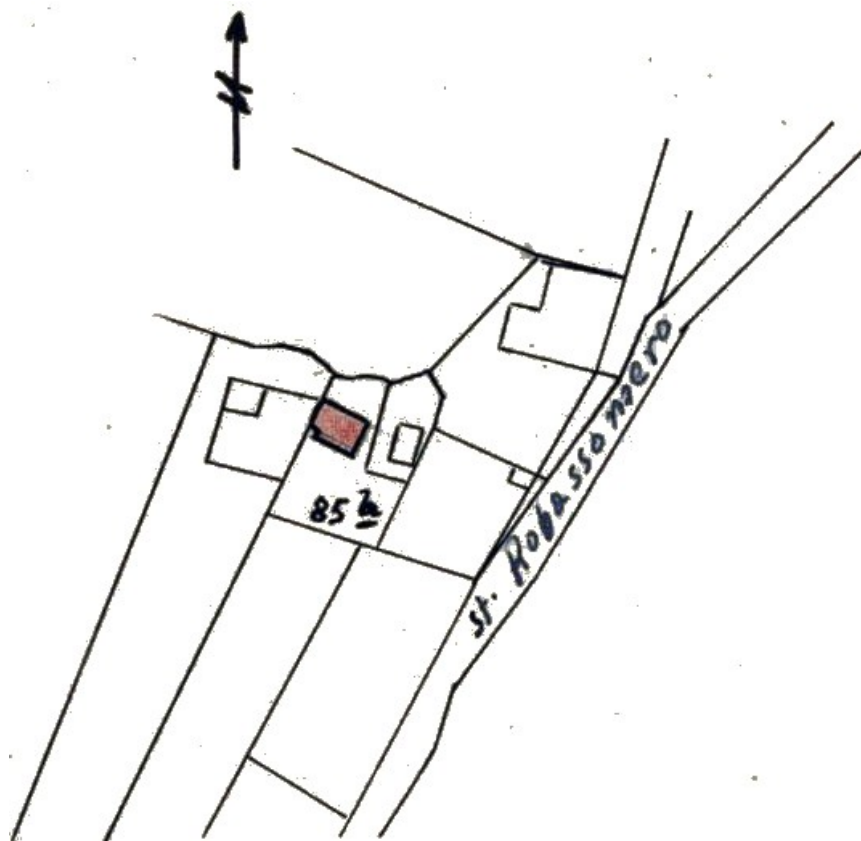
Localizzazione intervento	Angolo via Dante – via Trieste
Anno	1954
Progettazione	
Committente	S.r.l. Immobiliare Teresita
Tipo di intervento	Villa unifamiliare
Indici edificatori	
- Superficie fondiaria	-
- Superficie coperta	118,26 mq
- Cubatura	532,19 mc
- Numero fabbricati	1
- Numero alloggi	1
- Numero vani	4
- Numero piani	1

PROGETTO



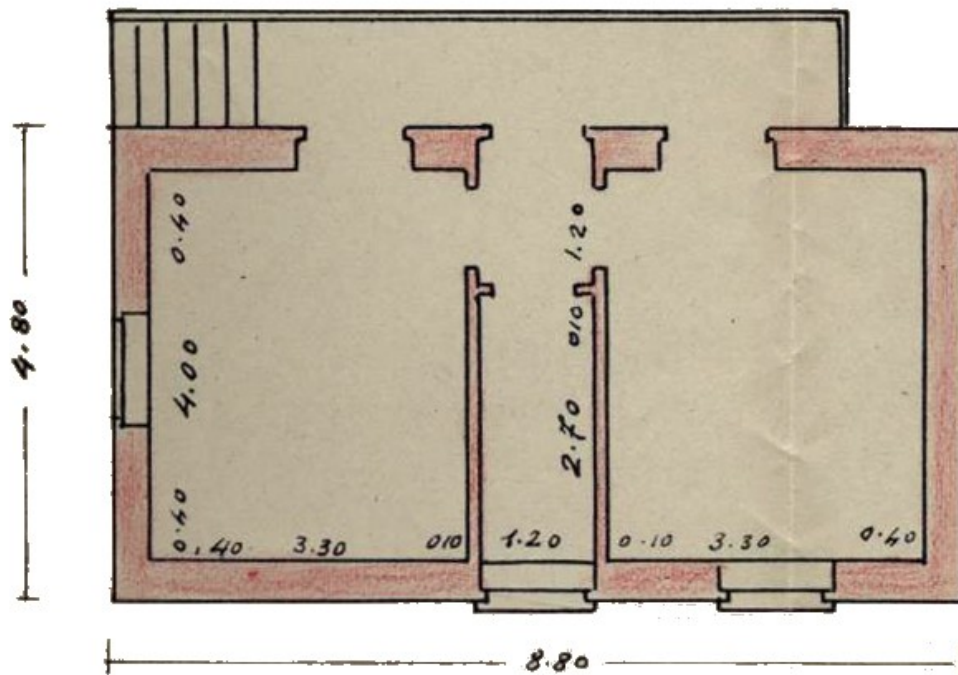


PLANIMETRIA

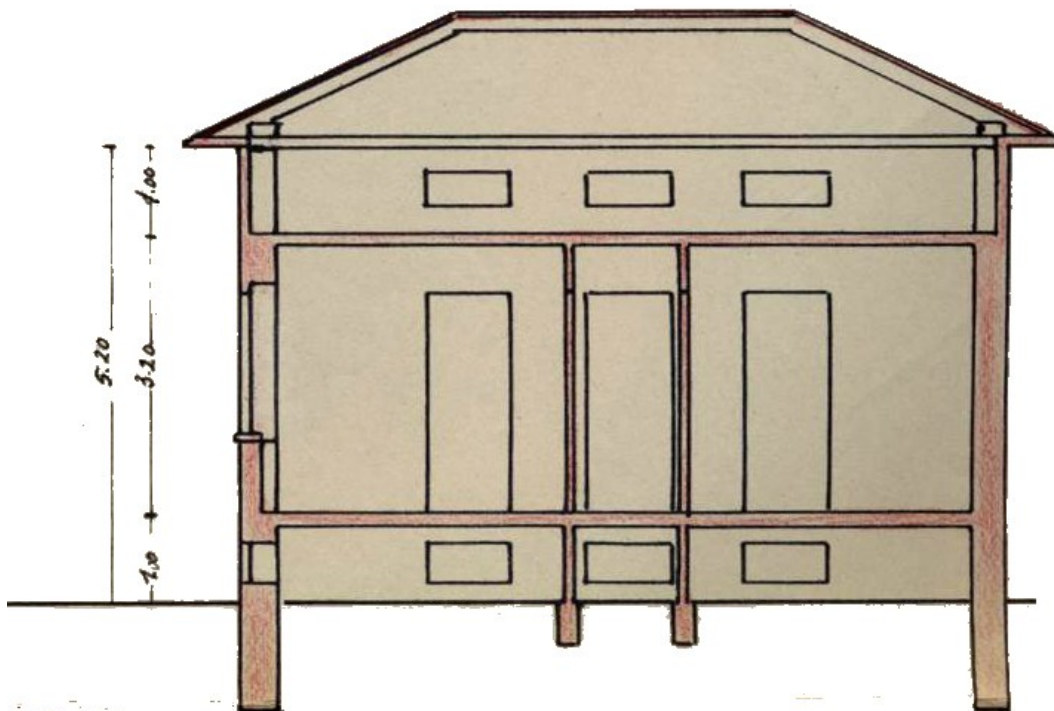


Localizzazione intervento	Devesi – Borgata Marsaglia
Anno	1954
Progettazione	Geom. Piero Casalegno
Committente	Sig. Natale Bonino
Tipo di intervento	Casa economica
Indici edificatori	
- Superficie fondiaria	-
- Superficie coperta	42,24 mq
- Cubatura	219,64 mc
- Numero fabbricati	1
- Numero alloggi	1
- Numero vani	3
- Numero piani	1


PROGETTO




Pianta piano rialzato



Sezione A-B



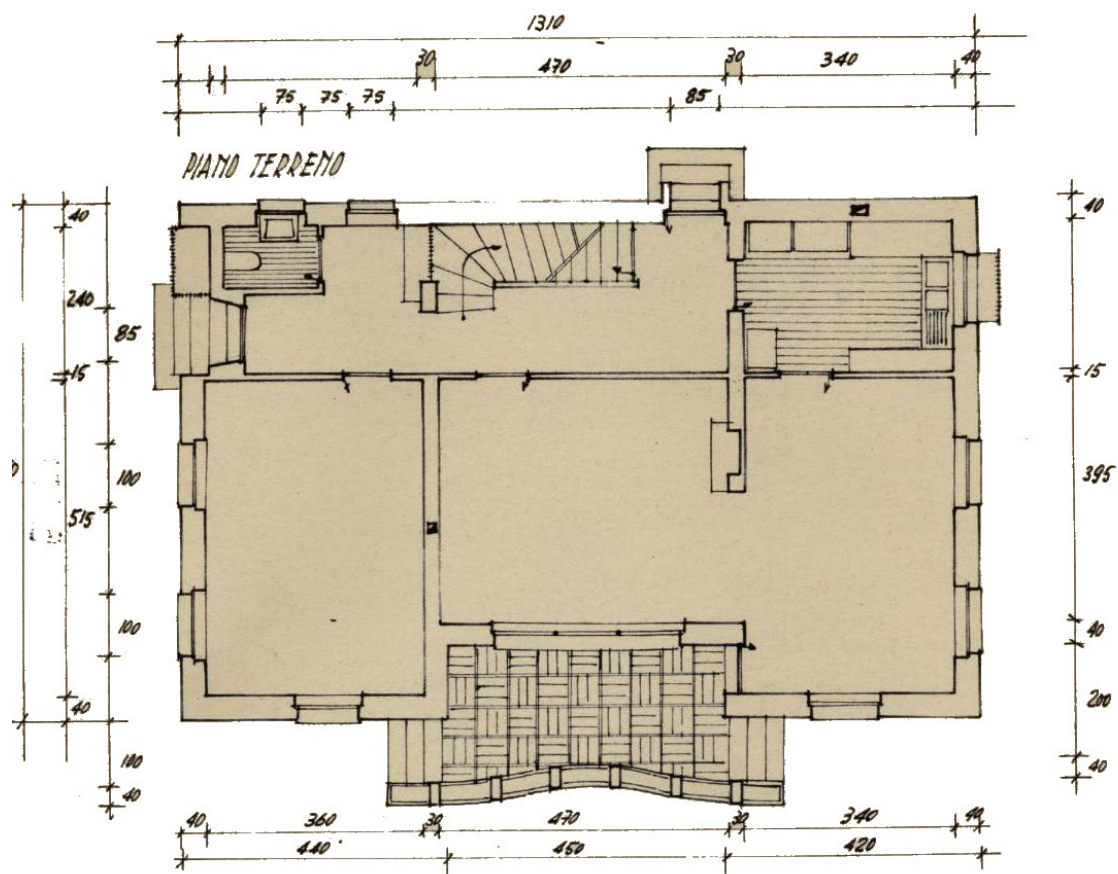
Prospetto sud-ovest



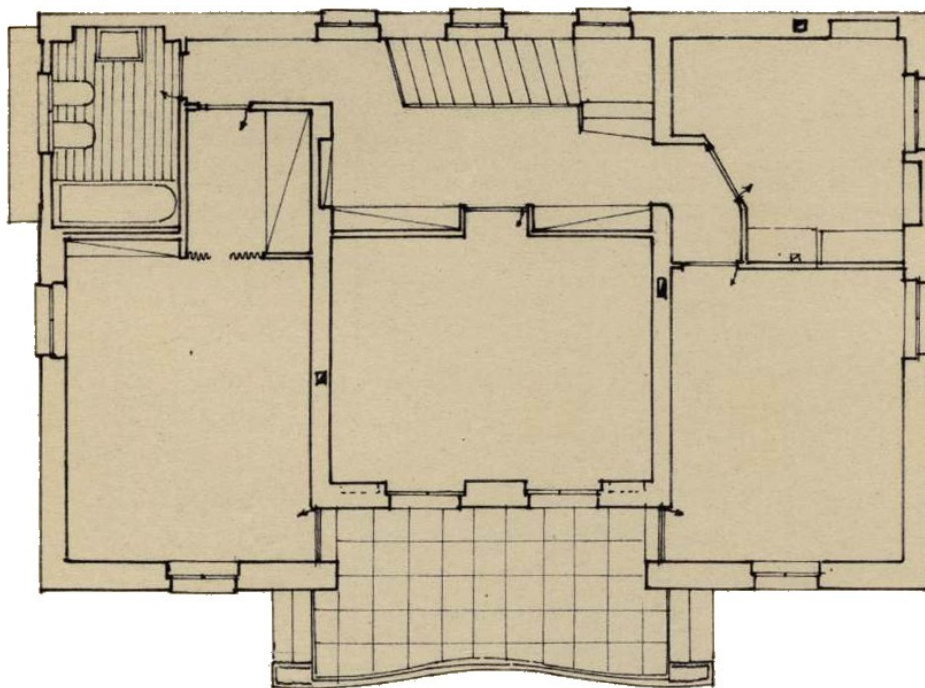
Prospetto nord-est

Localizzazione intervento	Via Trento angolo via Cesare Battisti
Anno	1954
Progettazione	Arch. Massimo Lusso
Committente	Arch. Massimo Lusso
Tipo di intervento	Villa unifamiliare
Indici edificatori	
- Superficie fondiaria	-
- Superficie coperta	98,25 mq
- Cubatura	673,01 mc
- Numero fabbricati	1
- Numero alloggi	1
- Numero vani	7
- Numero piani	2


PROGETTO




Pianta piano terra




Pianta piano primo




Prospetto est



Prospetto ovest



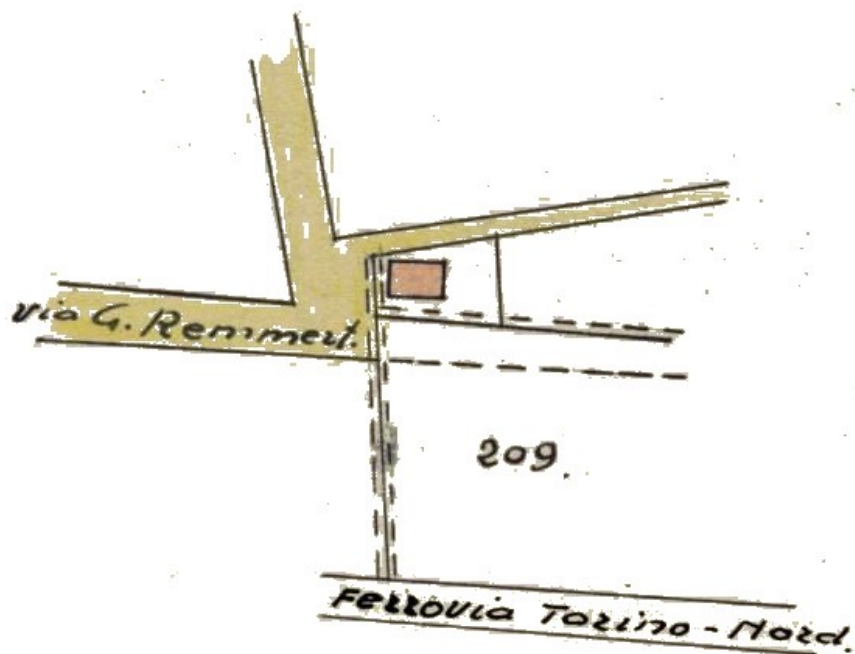
Prospetto sud



Prospetto nord

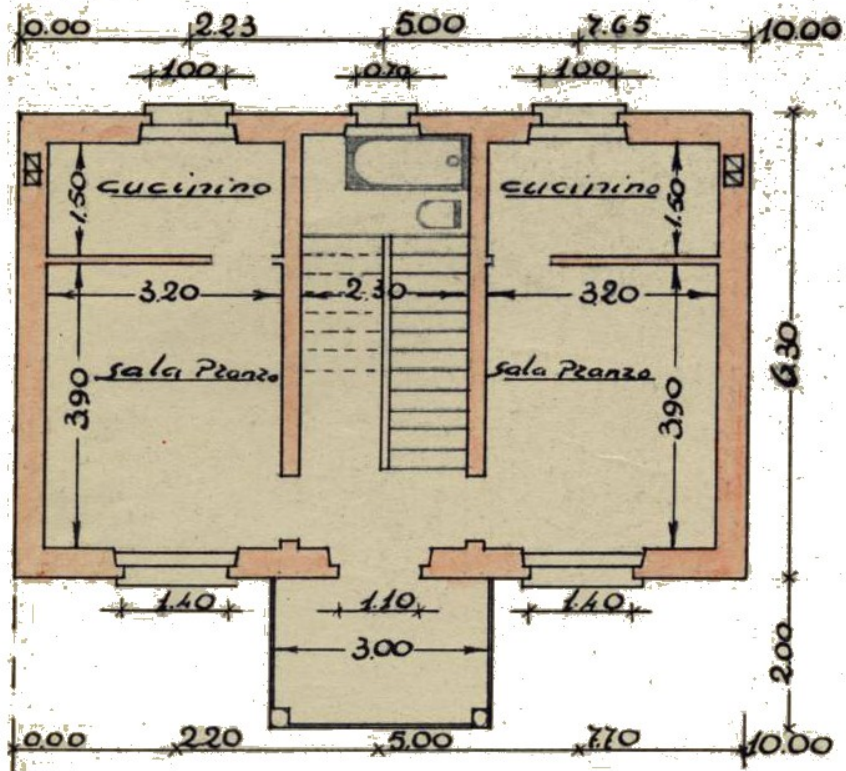


PLANIMETRIA

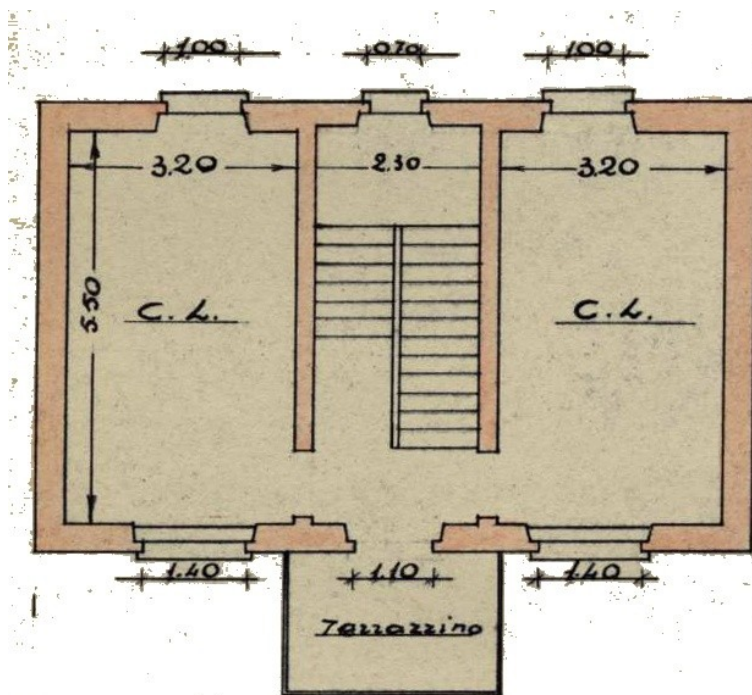


Localizzazione intervento	Via Guglielmo Remmert
Anno	1954
Progettazione	
Committente	Sig. Elvio Riccarelli
Tipo di intervento	Villa unifamiliare
Indici edificatori	
- Superficie fondiaria	-
- Superficie coperta	63,00 mq
- Cubatura	409,50 mc
- Numero fabbricati	1
- Numero alloggi	1
- Numero vani	4
- Numero piani	2

PROGETTO



Pianta piano terra



Pianta piano primo

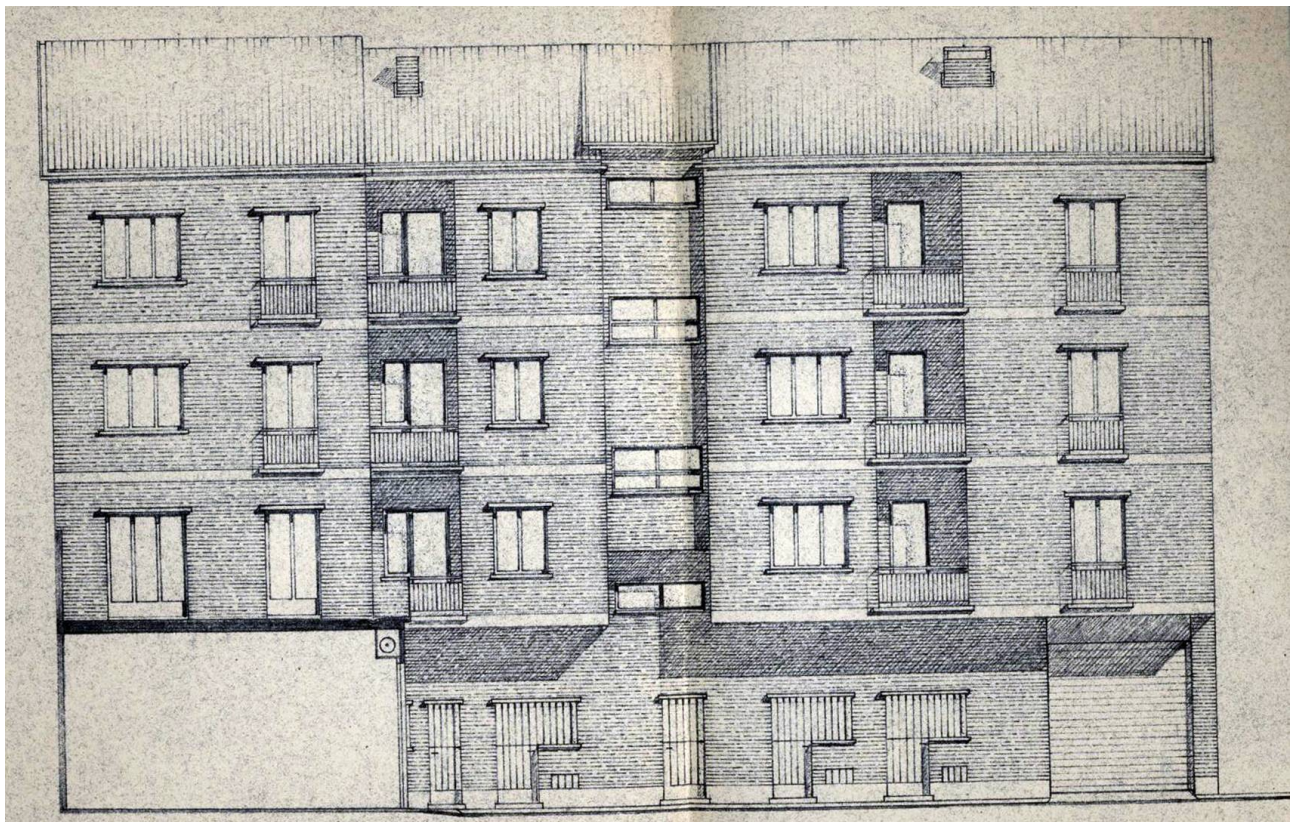


Prospetto principale



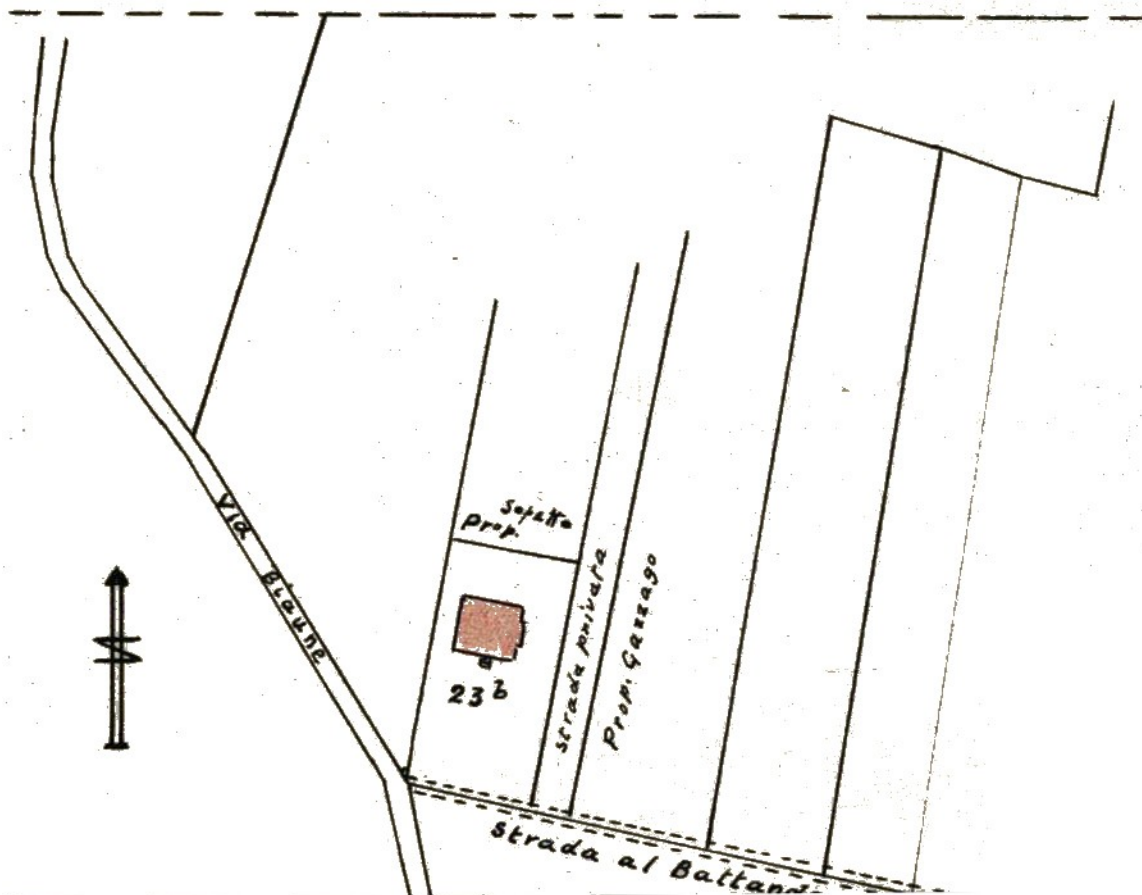
Localizzazione intervento	Via Vittorio Veneto I
Anno	1955
Progettazione	
Committente	S.Ile Aghem Irma, Mariuccia, Lidia
Tipo di intervento	Condominio
Indici edificatori	
- Superficie fondiaria	-
- Superficie coperta	-
- Cubatura	-
- Numero fabbricati	1
- Numero alloggi	9 + negozi
- Numero vani	-
- Numero piani	4

PROGETTO



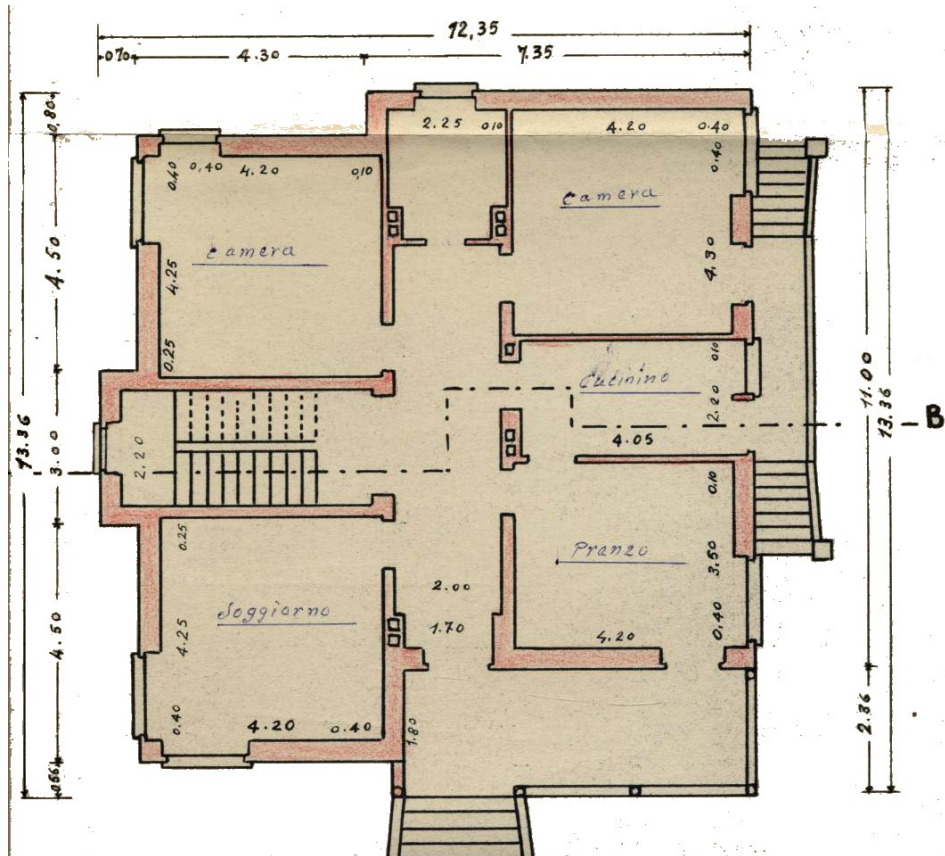
Prospetto nord

PLANIMETRIA

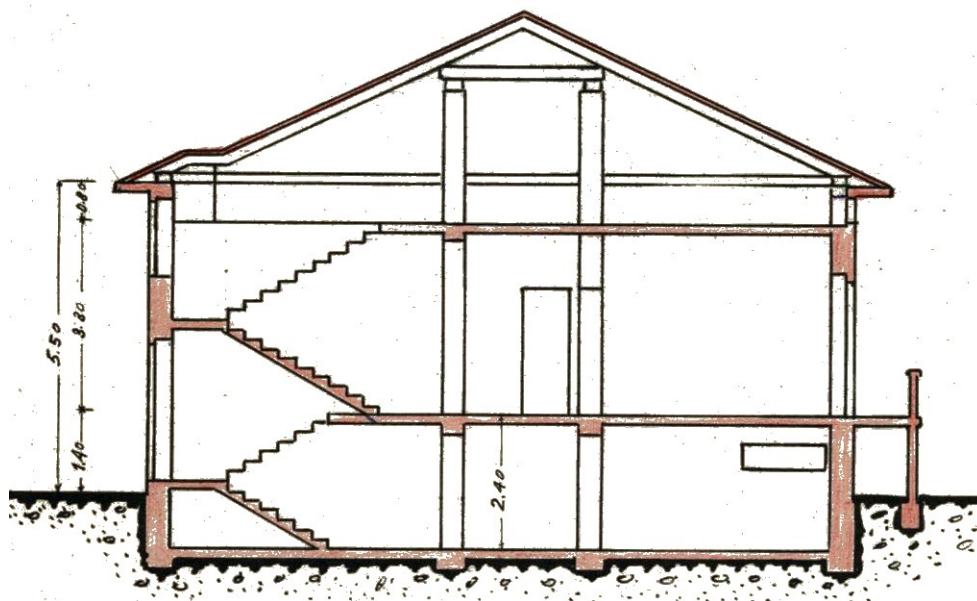


Localizzazione intervento	Strada vicinale delle Biaune
Anno	1955
Progettazione	Geom. Piero Casalegno
Committente	Sig. Angelo Bairo
Tipo di intervento	Casa economica
Indici edificatori	
- Superficie fondiaria	-
- Superficie coperta	156 mq
- Cubatura	858 mc
- Numero fabbricati	1
- Numero alloggi	1
- Numero vani	6
- Numero piani	1


PROGETTO




Pianta piano rialzato



Sezione A-B

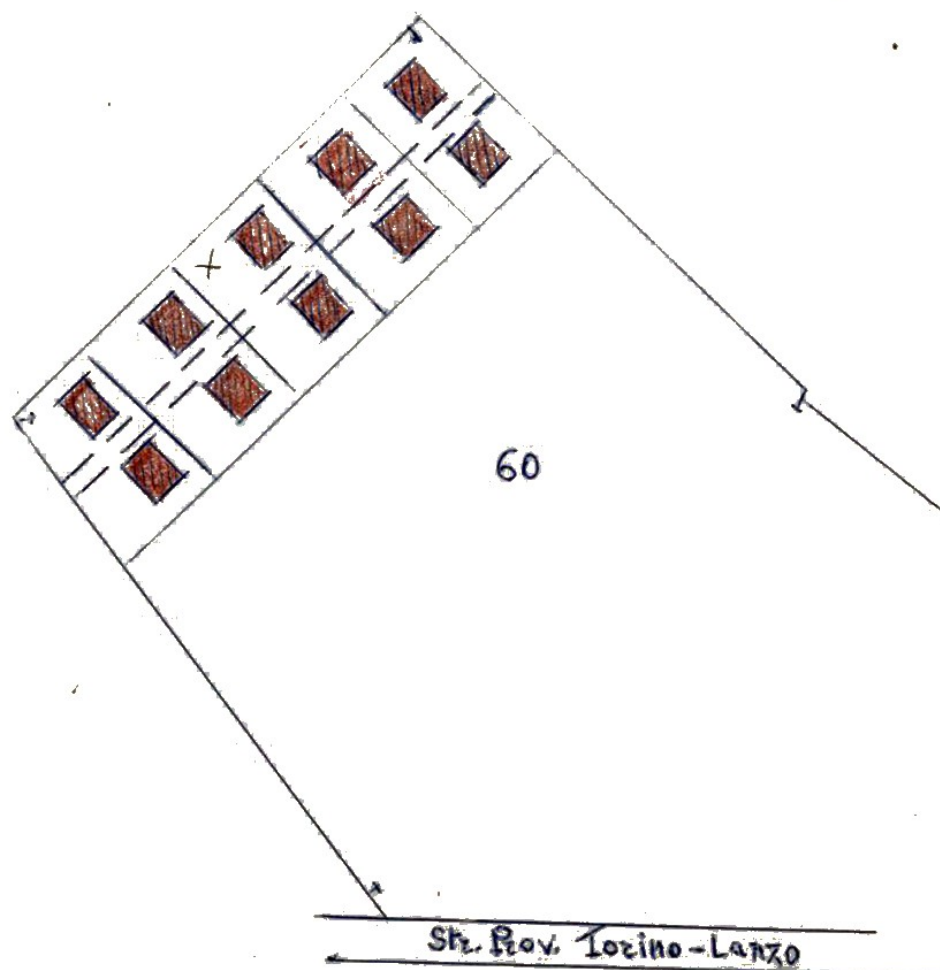


Prospetto sud-ovest



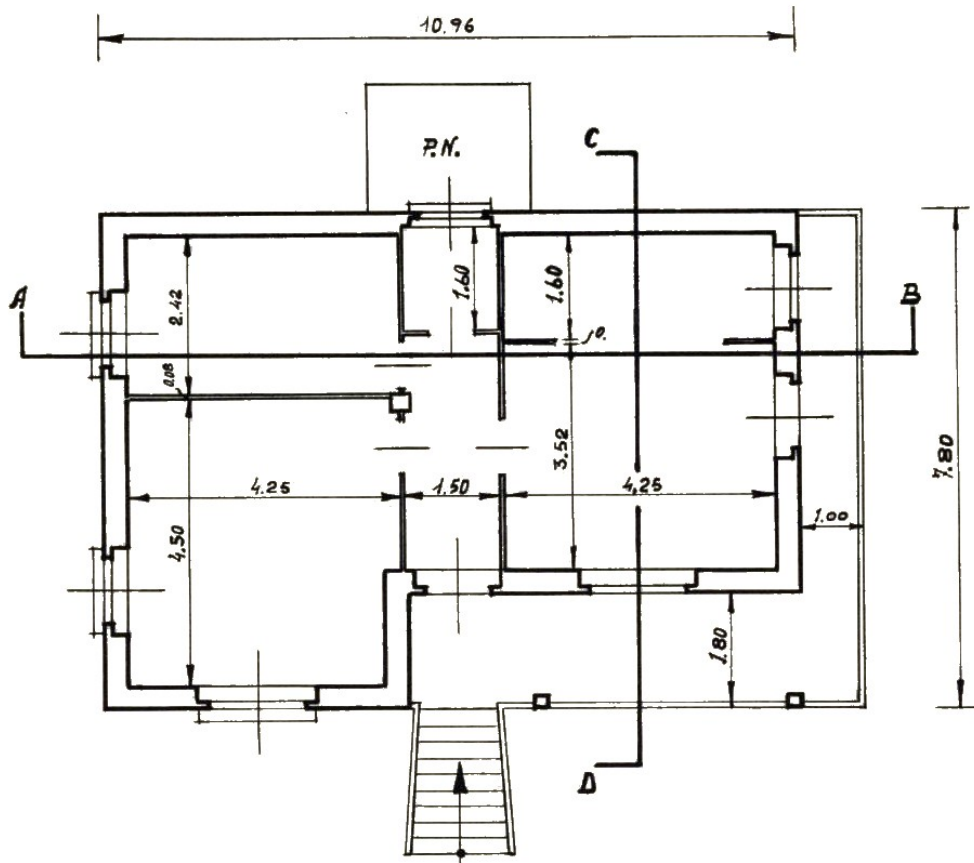
Prospetto ovest

PLANIMETRIA



Localizzazione intervento	Strada Lanzo	
Anno	1955	
Progettazione	Geom. Guido Chiabotto	
Committente	Sig. Giacomo Chiadò Cutin	
Tipo di intervento	Villette unifamiliari	
Indici edificatori		
- Superficie fondiaria	-	
- Superficie coperta	85,48 mq a fabbricato	854,8 mq
- Cubatura	427,44 mc a fabbricato	4274,4 mc
- Numero fabbricati	10	
- Numero alloggi	1	
- Numero vani	4 a fabbricato	
- Numero piani	1	

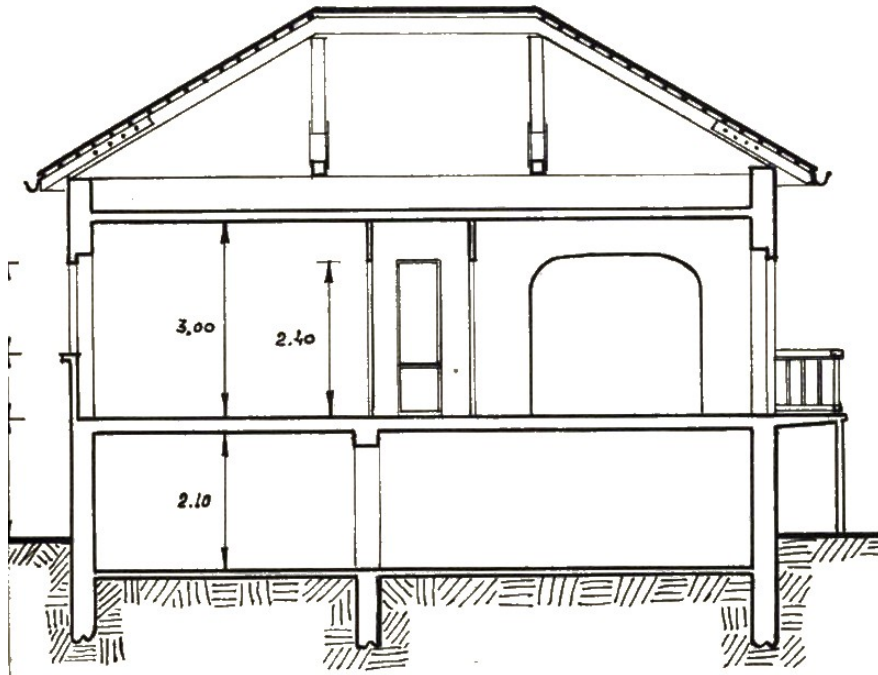
PROGETTO



Pianta piano rialzato

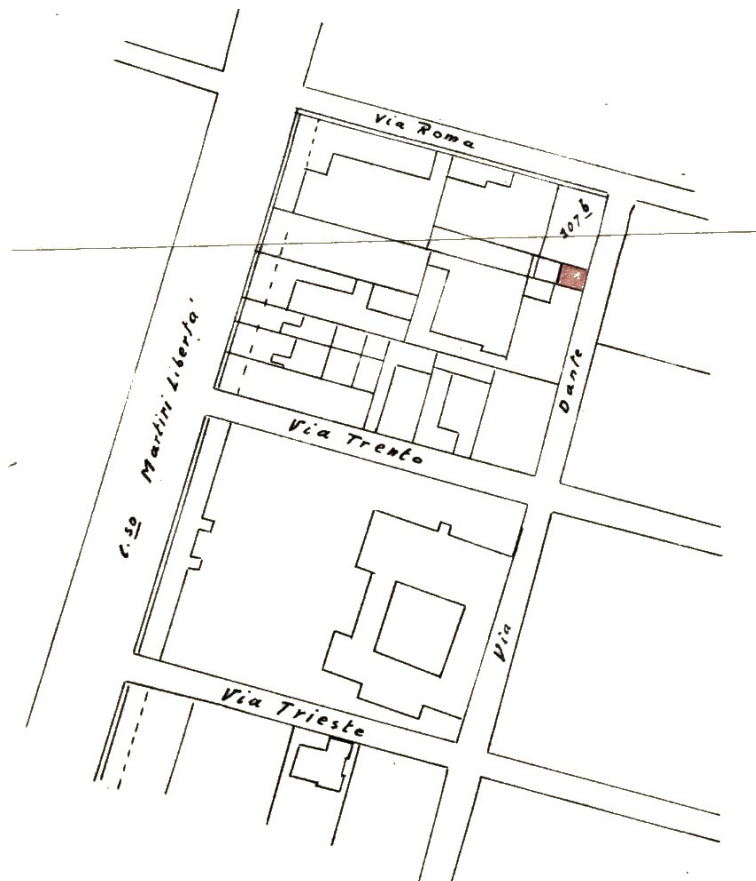


Prospetto principale



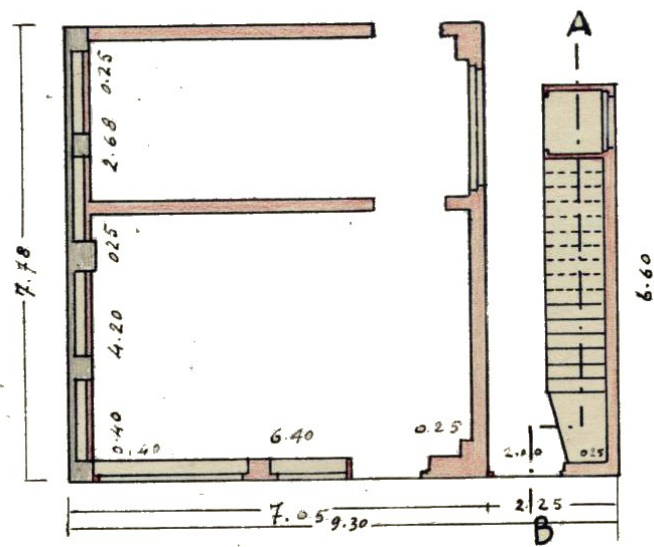
Sezione A-B

PLANIMETRIA

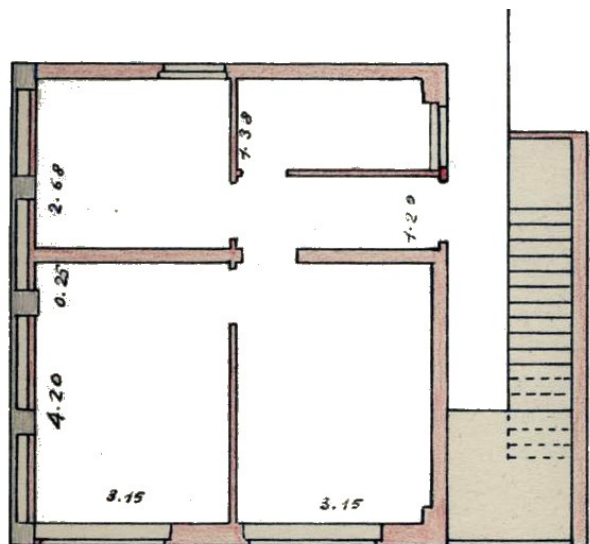


Localizzazione intervento	Via Dante angolo via Roma
Anno	1955
Progettazione	Geom. Piero Casalegno
Committente	Sig. Francesco Possio
Tipo di intervento	Palazzina
Indici edificatori	
- Superficie fondiaria	-
- Superficie coperta	72,54 mq
- Cubatura	558,55 mc
- Numero fabbricati	1
- Numero alloggi	1 + negozio
- Numero vani	2 + 4
- Numero piani	2

PROGETTO



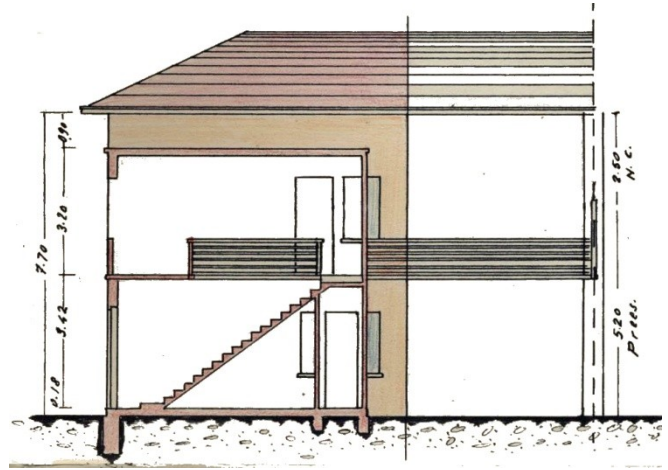
Pianta piano terra



Pianta piano primo



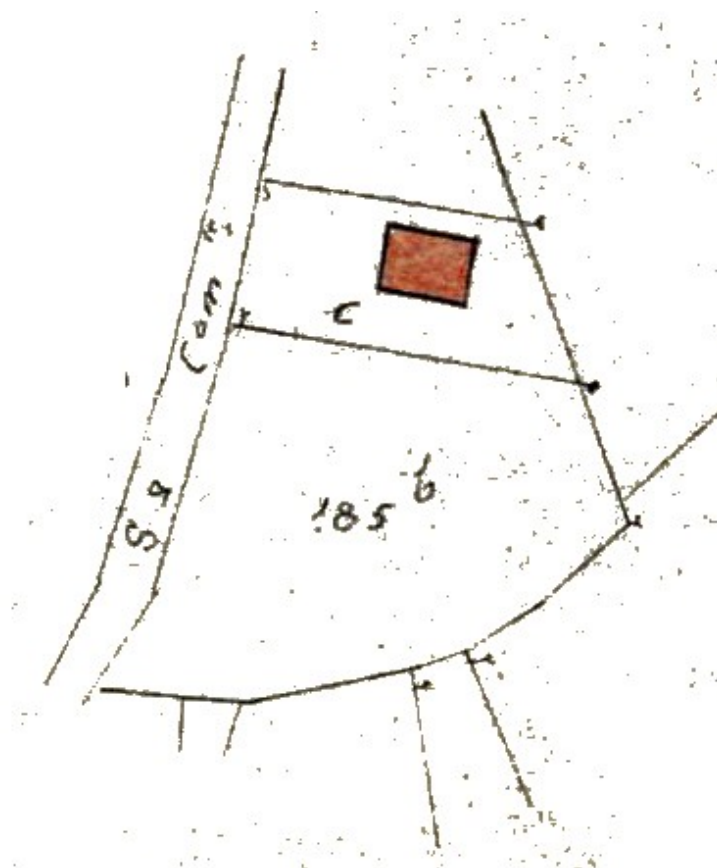
Prospetto principale



Sezione A-B



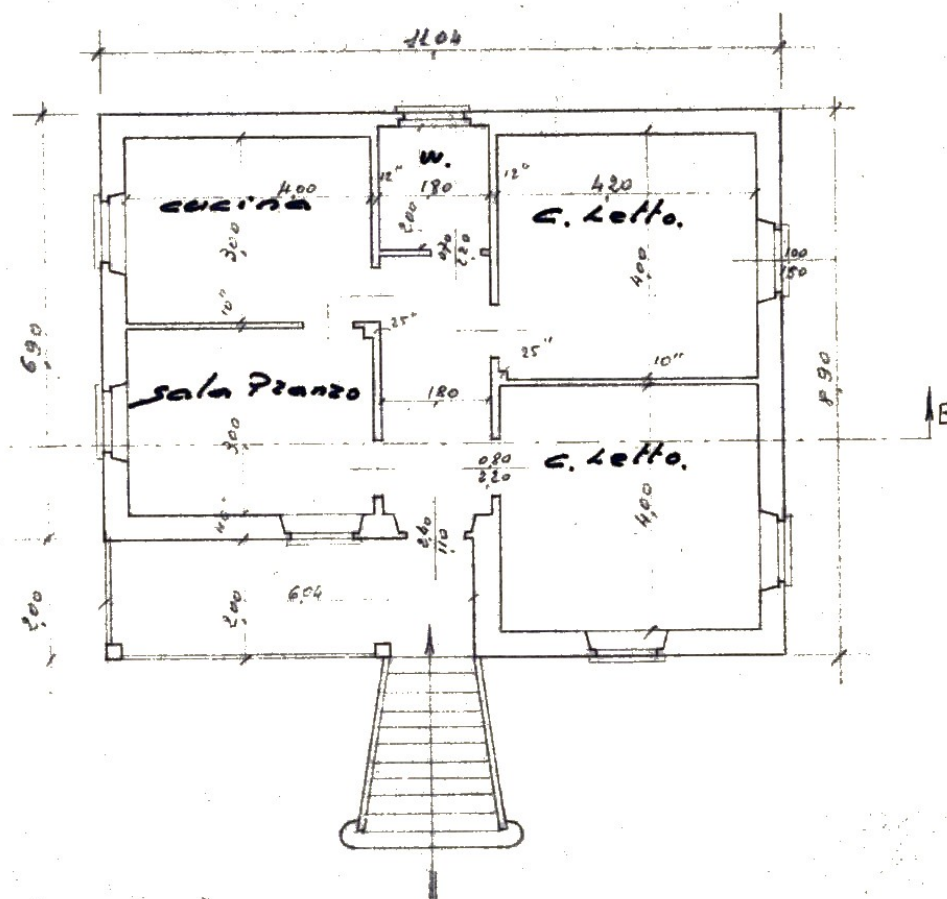
PLANIMETRIA




Localizzazione intervento	Devesi
Anno	1955
Progettazione	
Committente	Sig.ri Michele e Margherita Magnetti
Tipo di intervento	Casa economica
Indici edificatori	
- Superficie fondiaria	-
- Superficie coperta	92,13 mq
- Cubatura	368,52 mc
- Numero fabbricati	1
- Numero alloggi	1
- Numero vani	4
- Numero piani	1

Localizzazione intervento	Via Guglielmo Remmert
Anno	1955
Progettazione	
Committente	Sig. Sisto Mulatero
Tipo di intervento	Casa economica
Indici edificatori	
- Superficie fondiaria	-
- Superficie coperta	86,17 mq
- Cubatura	344,68 mc
- Numero fabbricati	1
- Numero alloggi	1
- Numero vani	4
- Numero piani	1

PROGETTO



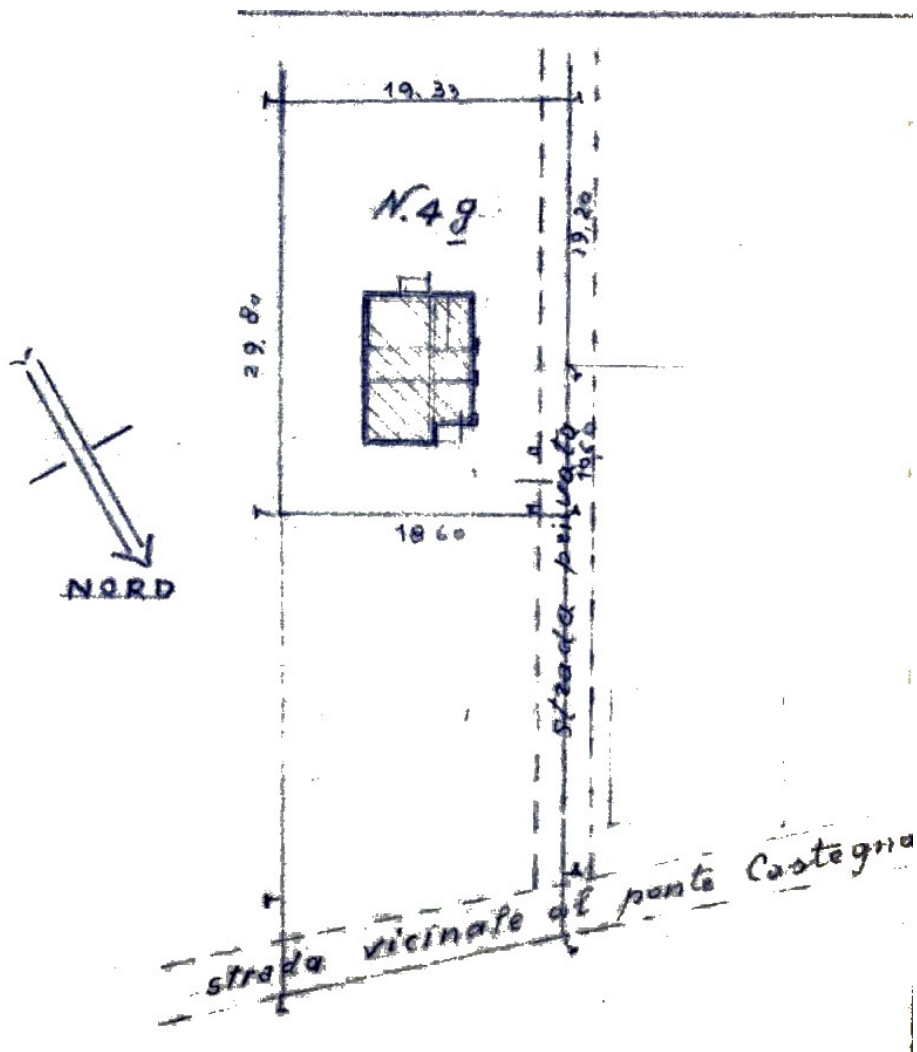
Pianta piano rialzato



Prospetto

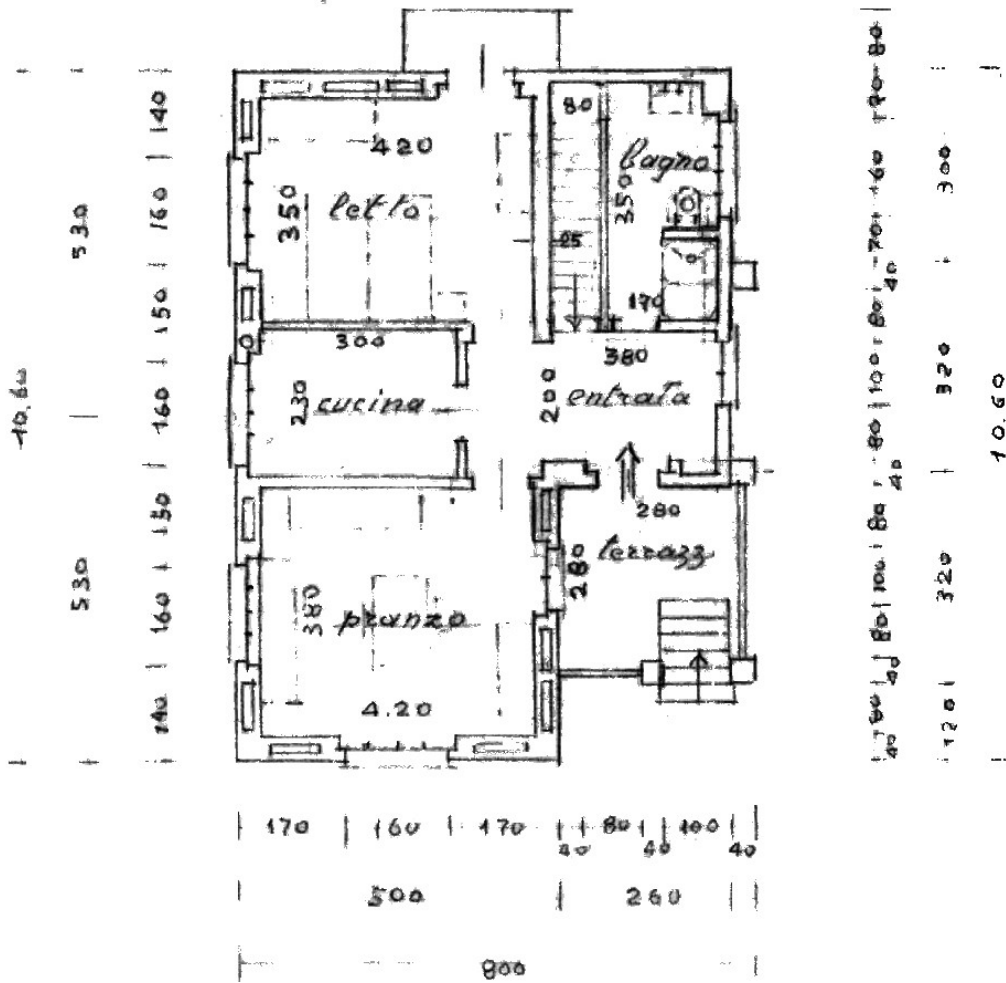


PLANIMETRIA



Localizzazione intervento	Via Robaronzino
Anno	1955
Progettazione	Geom. Ermenegildo Genta
Committente	Sig. Luigi Vittorio Pagliano
Tipo di intervento	Casa economica
Indici edificatori	
- Superficie fondiaria	-
- Superficie coperta	84,80 mq
- Cubatura	296,80 mc
- Numero fabbricati	1
- Numero alloggi	1
- Numero vani	4
- Numero piani	1

PROGETTO

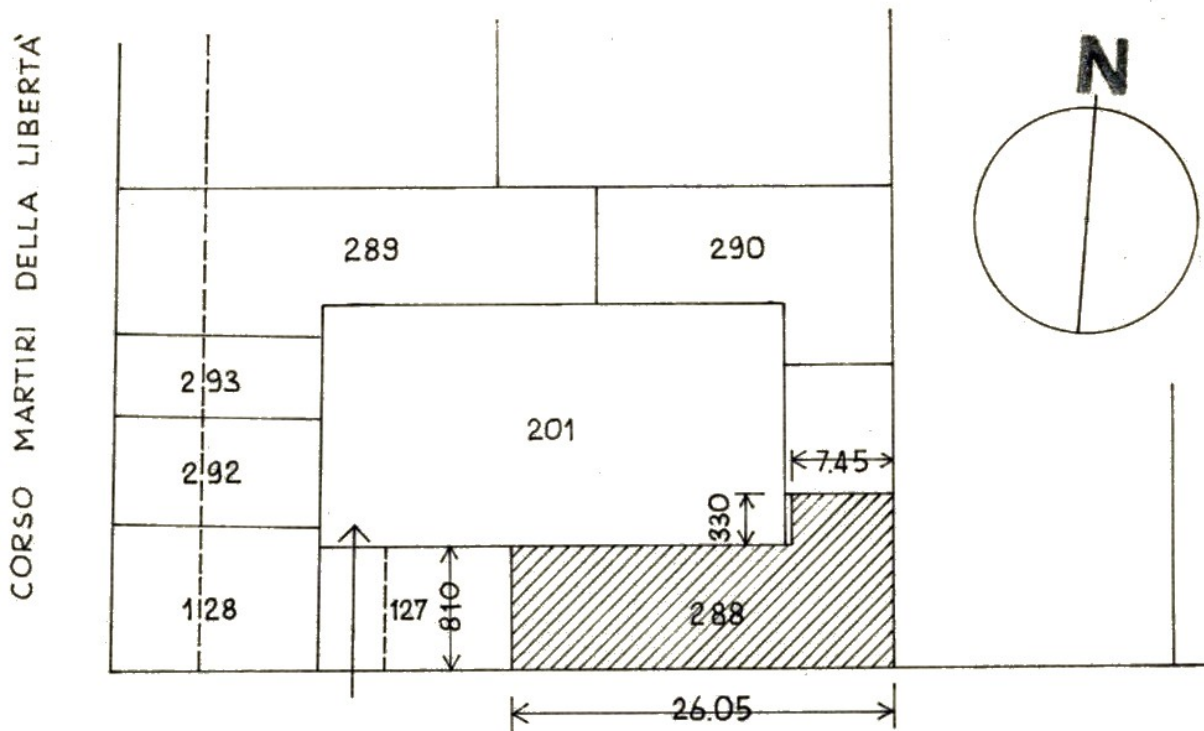


Pianta piano rialzato



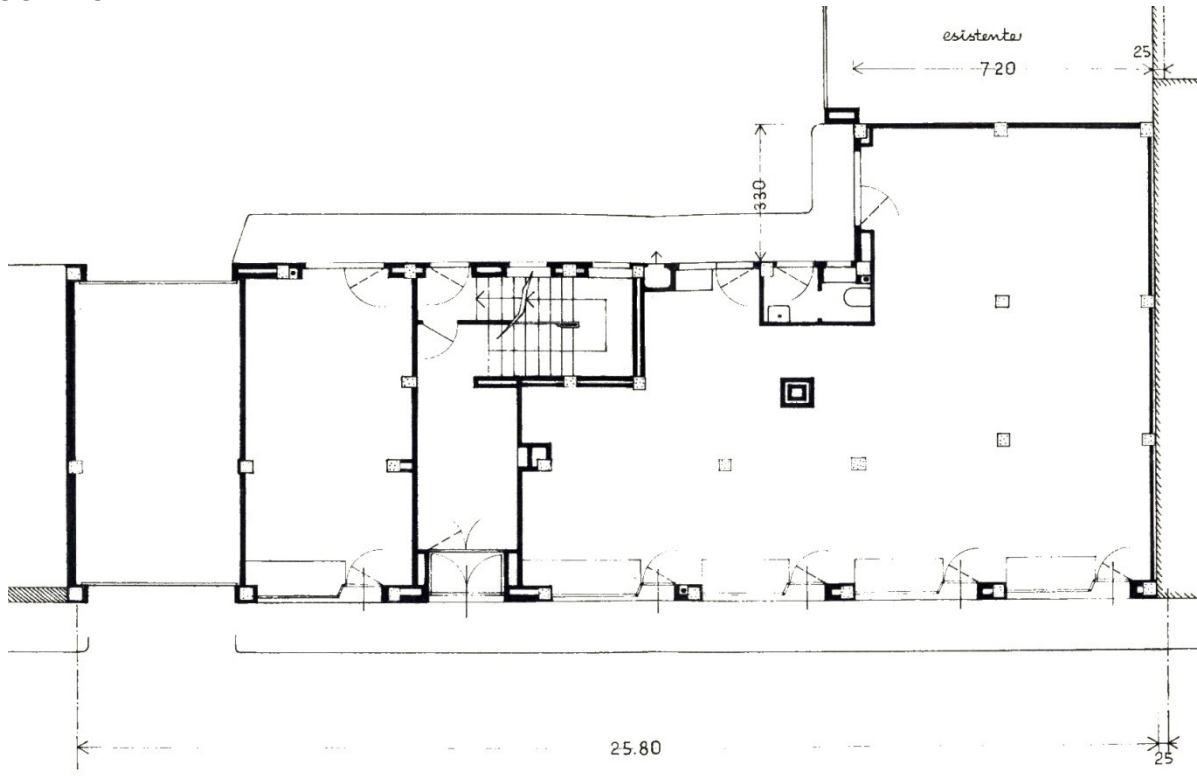
Prospetto principale

PLANIMETRIA

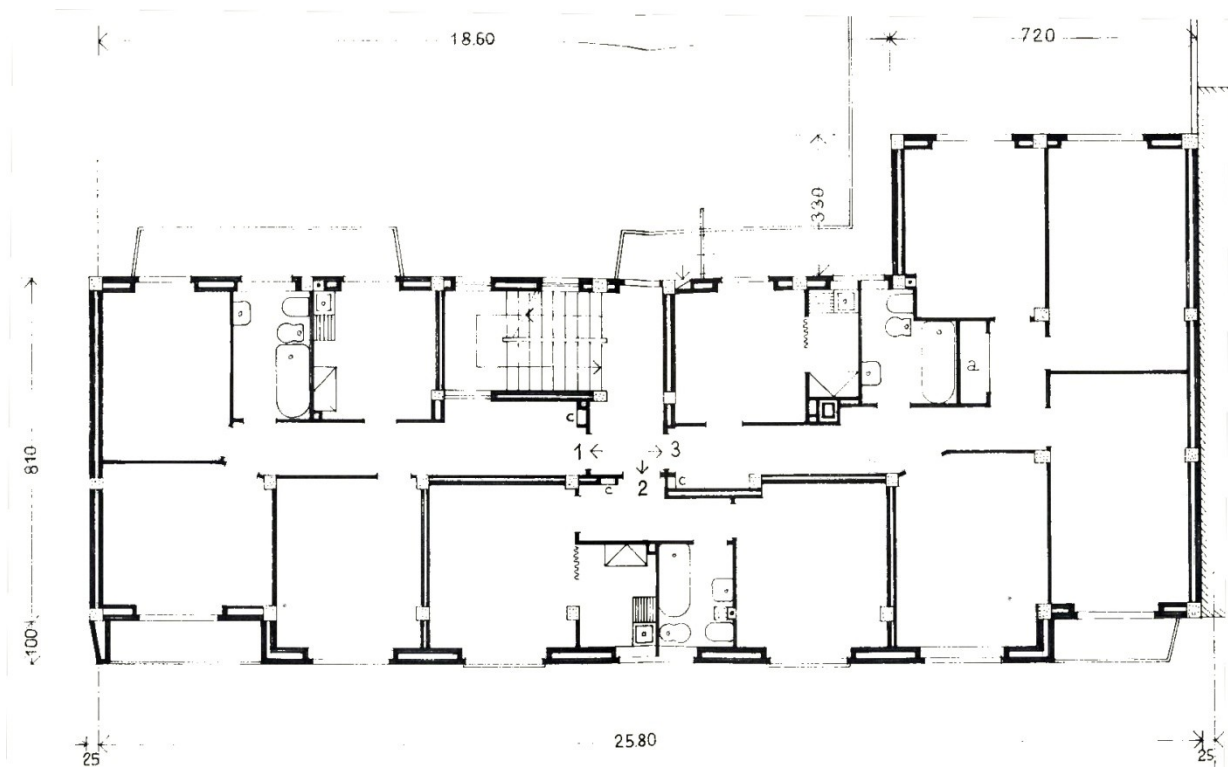


Localizzazione intervento	Via Vittorio Veneto I
Anno	1956
Progettazione	Arch. Ferruccio Grassi
Committente	S. Ie Aghem Irma, Mariuccia, Lidia
Tipo di intervento	Condominio
Indici edificatori	
- Superficie fondiaria	-
- Superficie coperta	258,23 mq/piano
- Cubatura	4.520,39 mc totali
- Numero fabbricati	1
- Numero alloggi	12 + negozi
- Numero vani	50 (12 per piano + 2 negozi)
- Numero piani	5

PROGETTO



Pianta piano terra



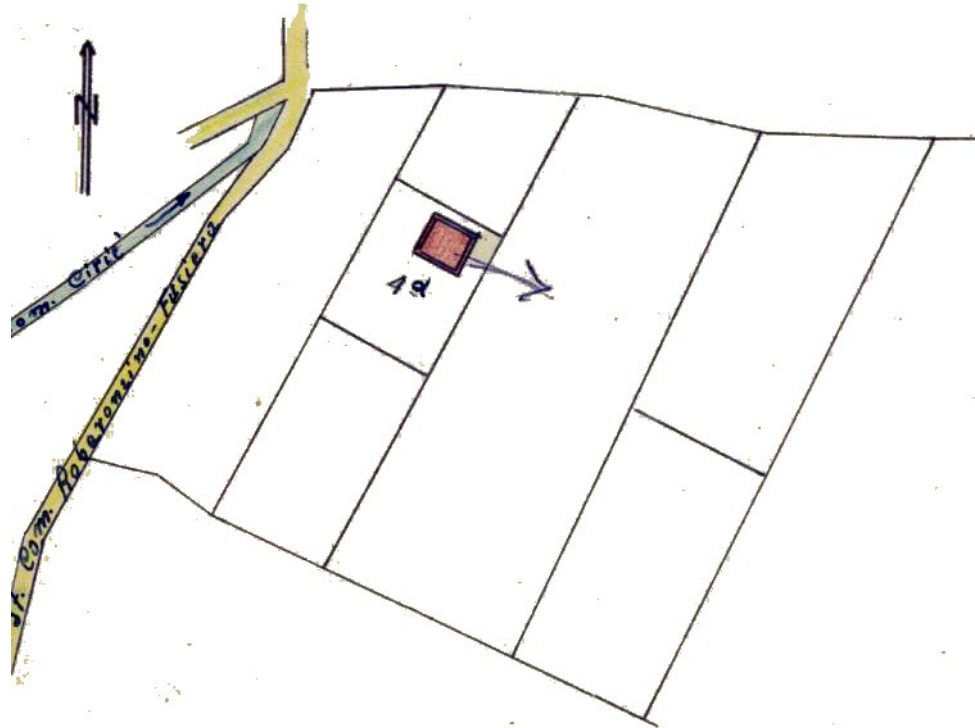
Pianta piano tipo



Prospetto

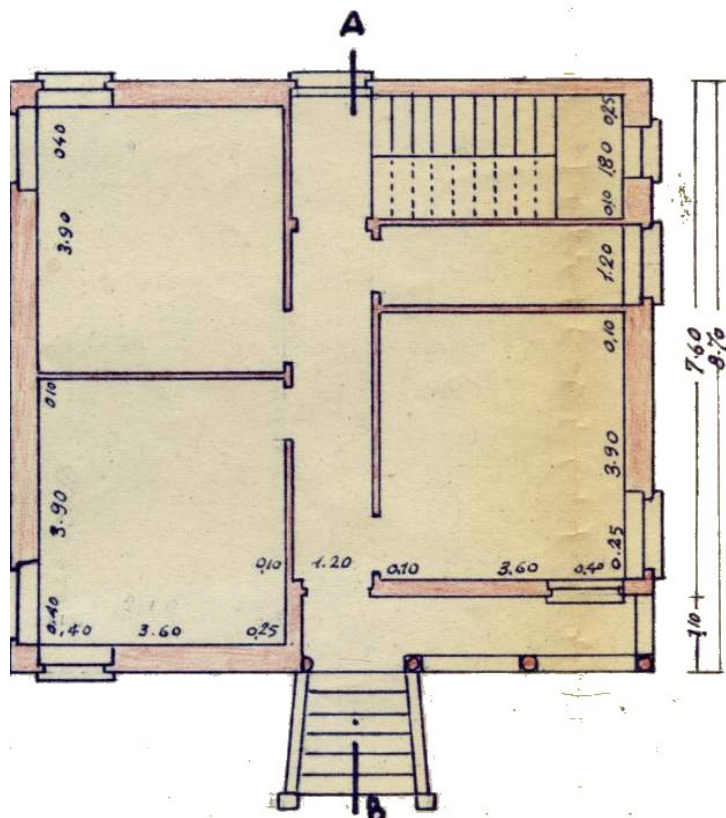


PLANIMETRIA




Localizzazione intervento	Regione Ponte Castegna
Anno	1956
Progettazione	Geom. Piero Casalegno
Committente	Sig. Guglielmo Chiesa
Tipo di intervento	Casa economica
Indici edificatori	
- Superficie fondiaria	-
- Superficie coperta	78,30 mq
- Cubatura	274,05 mc
- Numero fabbricati	1
- Numero alloggi	1
- Numero vani	4
- Numero piani	1

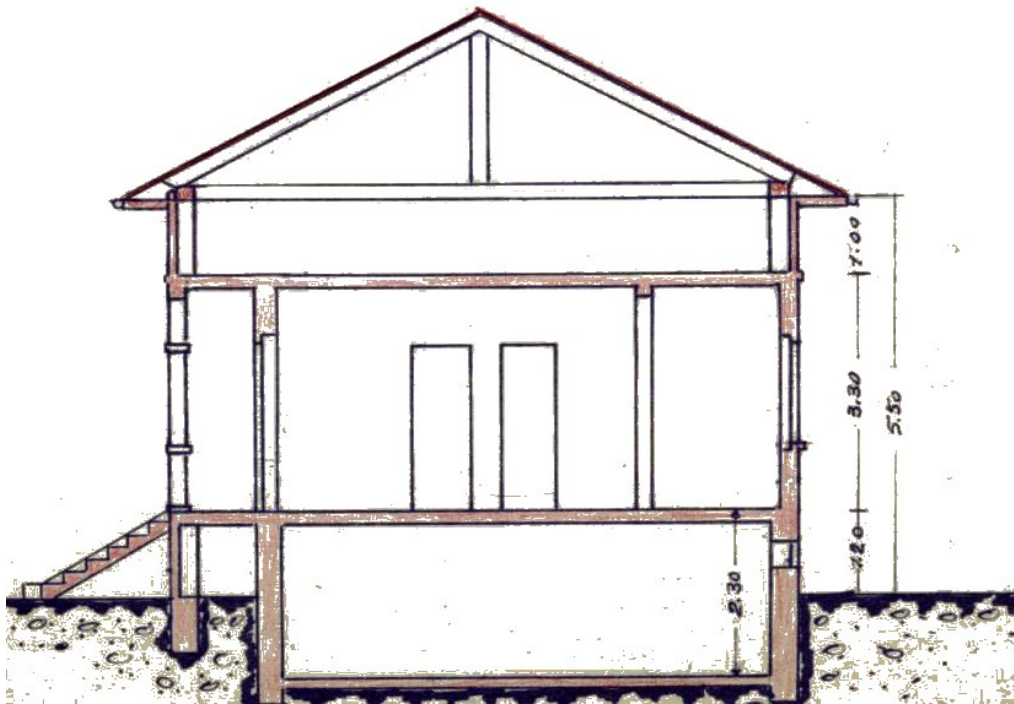
PROGETTO



Pianta piano rialzato

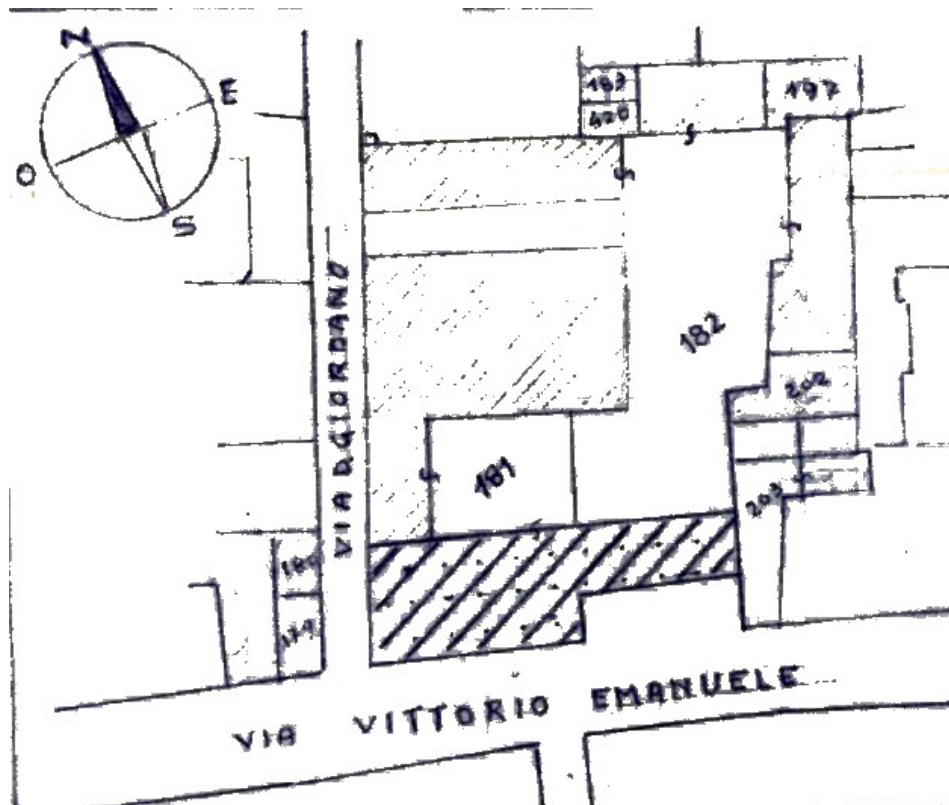


Prospetto principale




Sezione A-B

PLANIMETRIA

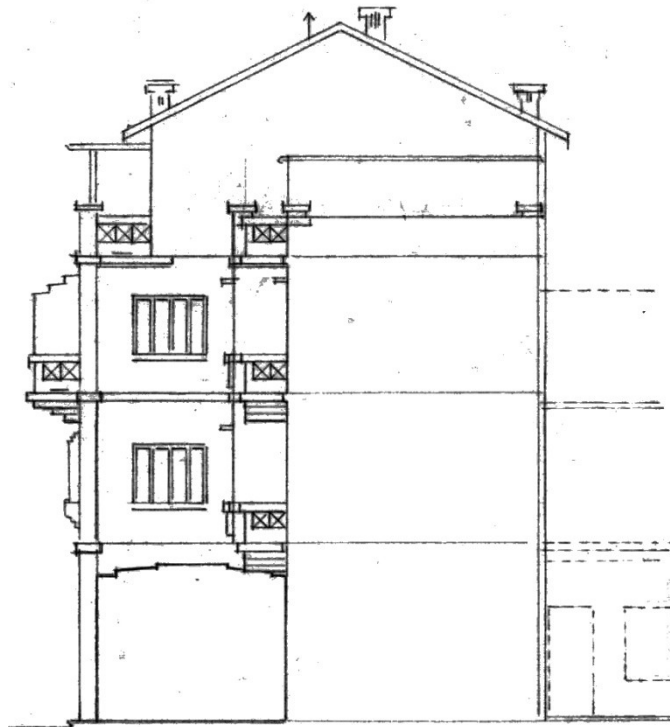


Localizzazione intervento	Via Vittorio Emanuele 150
Anno	1956
Progettazione	Geom. Ermenegildo Genta
Committente	Sig. Michele Fiorito
Tipo di intervento	Ricostruzione parziale Albergo Corona Grossa
Indici edificatori	
- Superficie fondiaria	-
- Superficie coperta	78,30 mq
- Cubatura	274,05 mc
- Numero fabbricati	1
- Numero alloggi	1
- Numero vani	9 camere albergo + 2 negozi
- Numero piani	3 - 4

PROGETTO



Prospetto su via Vittorio Emanuele

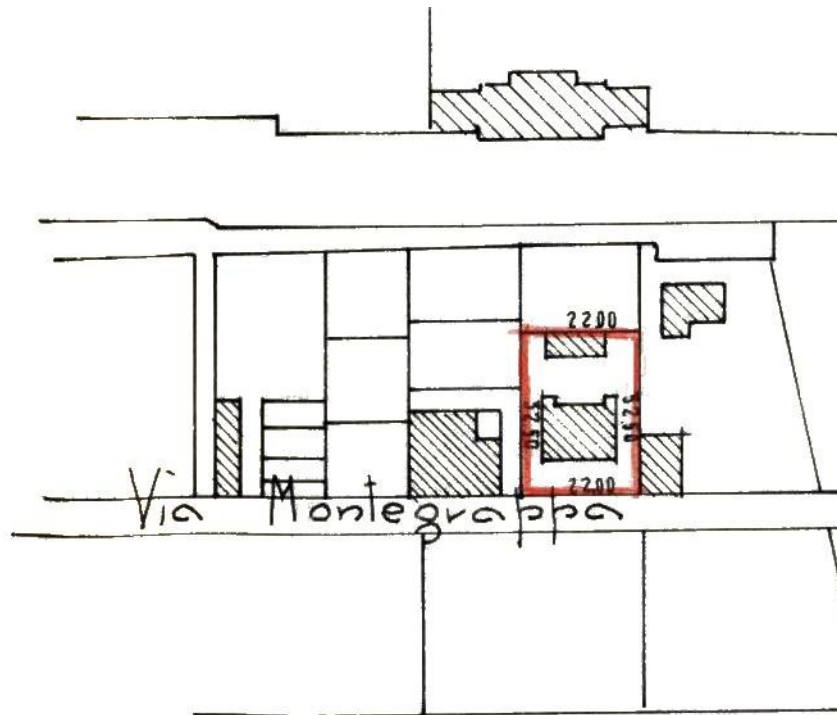


Prospetto





PLANIMETRIA



Localizzazione intervento	Via Montegrappa
Anno	1957
Progettazione	Ing. Isidoro Ragusa
Committente	Sig. Celeste Bianco
Tipo di intervento	Condominio Fiocchini con autorimessa
Indici edificatori	
- Superficie fondiaria	-
- Superficie coperta	161,25 mq
- Cubatura	1.531,87 mc
- Numero fabbricati	1
- Numero alloggi	2 per piano / tot.6
- Numero vani	6 per piano / tot.18
- Numero piani	3



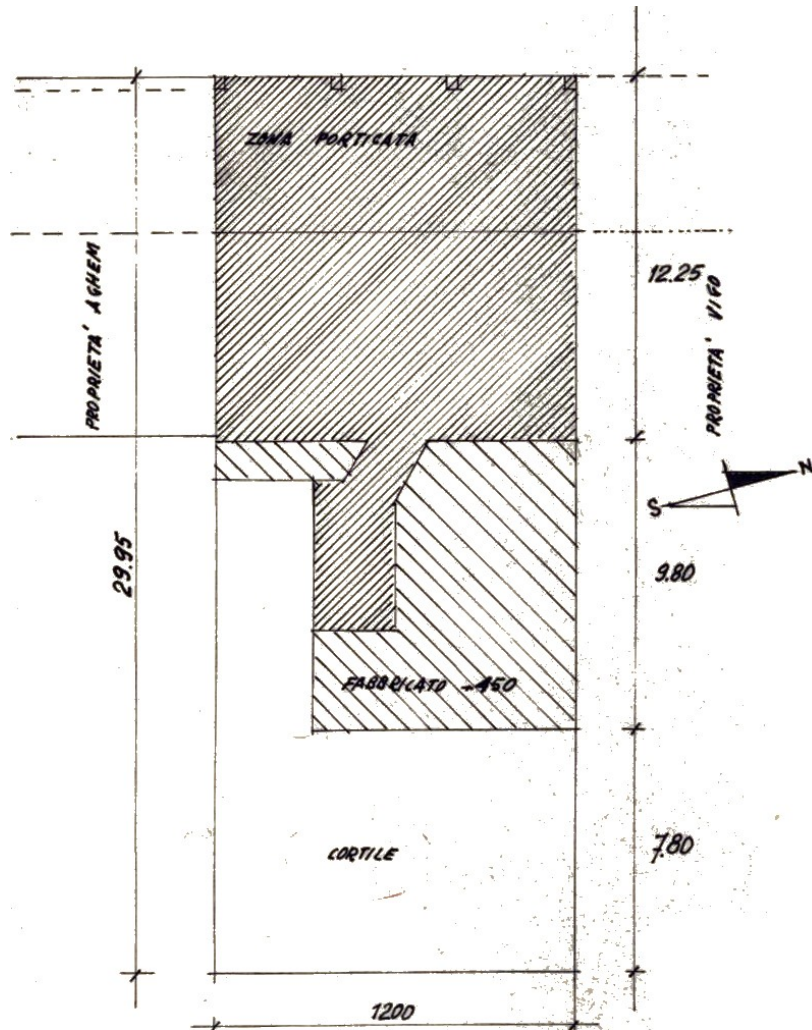
Prospetto ovest



Prospetto est

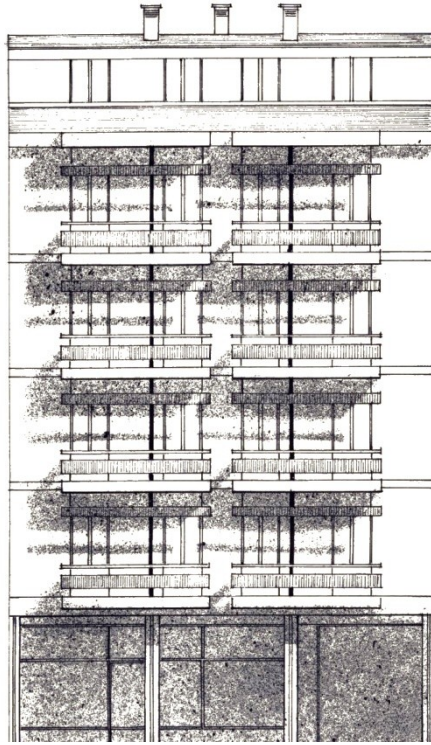


PLANIMETRIA

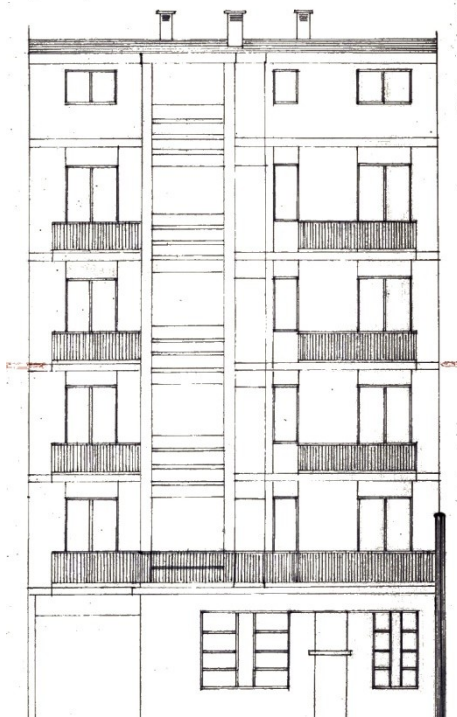


Localizzazione intervento	Corso Martiri della Libertà
Anno	1957
Progettazione	Arch. Massimo Lusso
Committente	Sig. Giuseppe Devietti Goggia
Tipo di intervento	Condominio con ristorante al piano terra
Indici edificatori	
- Superficie fondiaria	359,40 mq
- Superficie coperta	153,12 mq
- Cubatura	3.062,50 mc
- Numero fabbricati	1
- Numero alloggi	-
- Numero vani	-
- Numero piani	6

PROGETTO

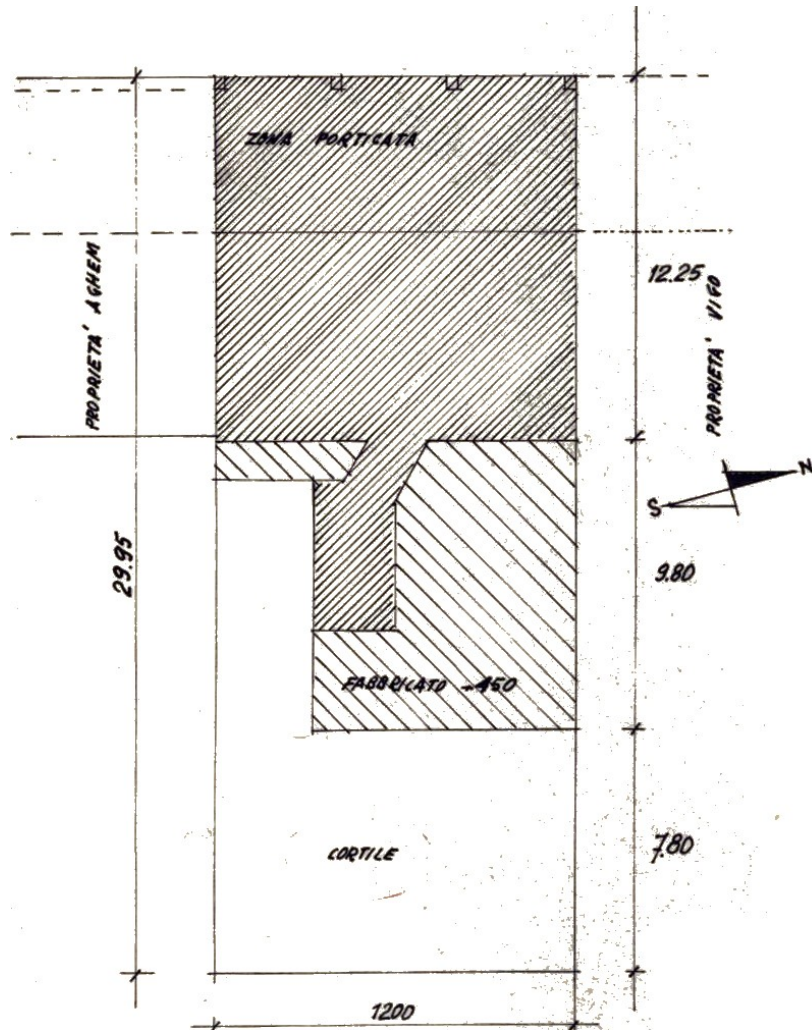


Prospetto su corso Montegrappa



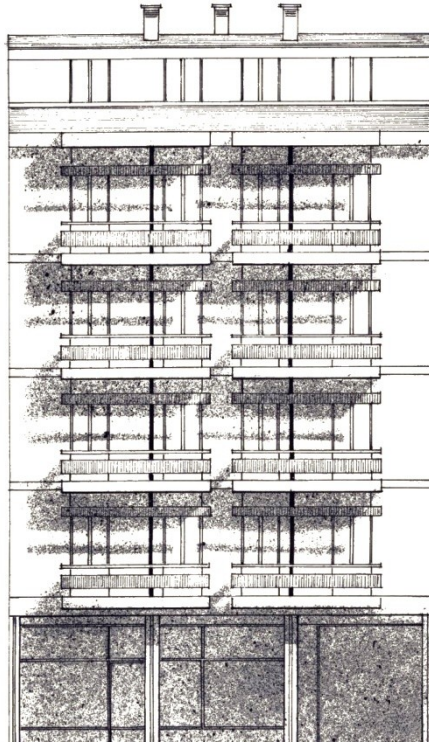
Prospetto su cortile

PLANIMETRIA

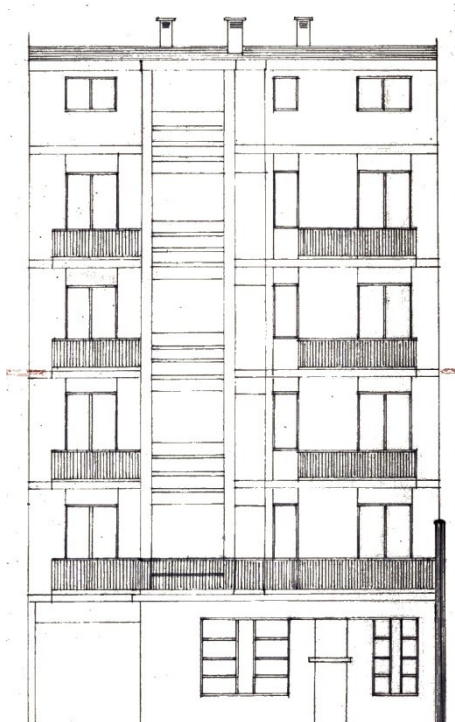


Localizzazione intervento	Corso Martiri della Libertà
Anno	1957
Progettazione	Arch. Massimo Lusso
Committente	Sig. Giuseppe Devietti Goggia
Tipo di intervento	Condominio con ristorante al piano terra
Indici edificatori	
- Superficie fondiaria	359,40 mq
- Superficie coperta	153,12 mq
- Cubatura	3.062,50 mc
- Numero fabbricati	1
- Numero alloggi	-
- Numero vani	-
- Numero piani	6

PROGETTO

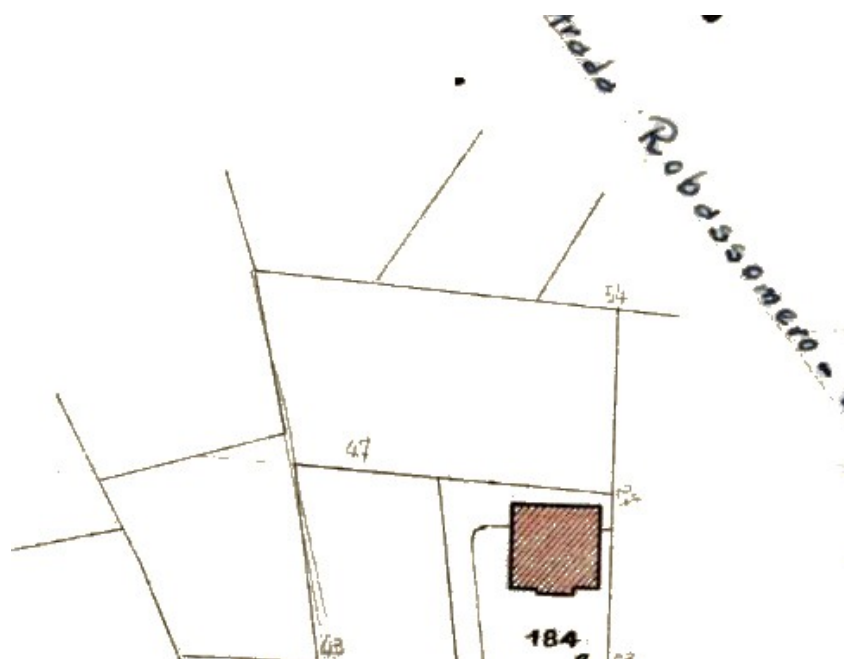


Prospetto su corso Montegrappa



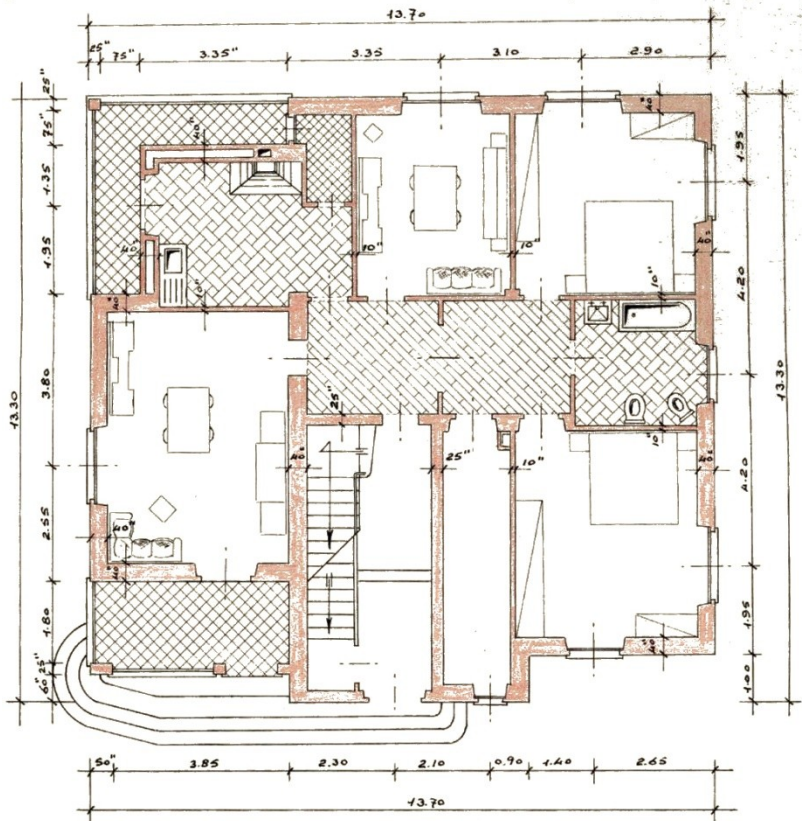
Prospetto su cortile

PLANIMETRIA



Localizzazione intervento	Devesi – frazione San Pietro
Anno	1957
Progettazione	
Committente	Sig.ri Antonio Romoli e Rinaldo Caudera
Tipo di intervento	Palazzina
Indici edificatori	
- Superficie fondiaria	
- Superficie coperta	99,36 mq
- Cubatura	347,76 mc
- Numero fabbricati	1
- Numero alloggi	2
- Numero vani	10
- Numero piani	2


PROGETTO



Pianta piano rialzato



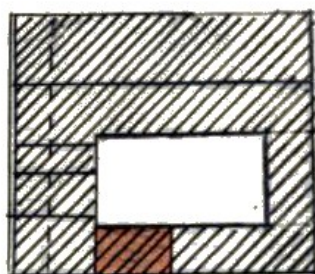
Prospetto



Assonometrie

PLANIMETRIA

CORSO MARTIRI DELLA LIBERTÀ



VIA VITTORIO VENETO

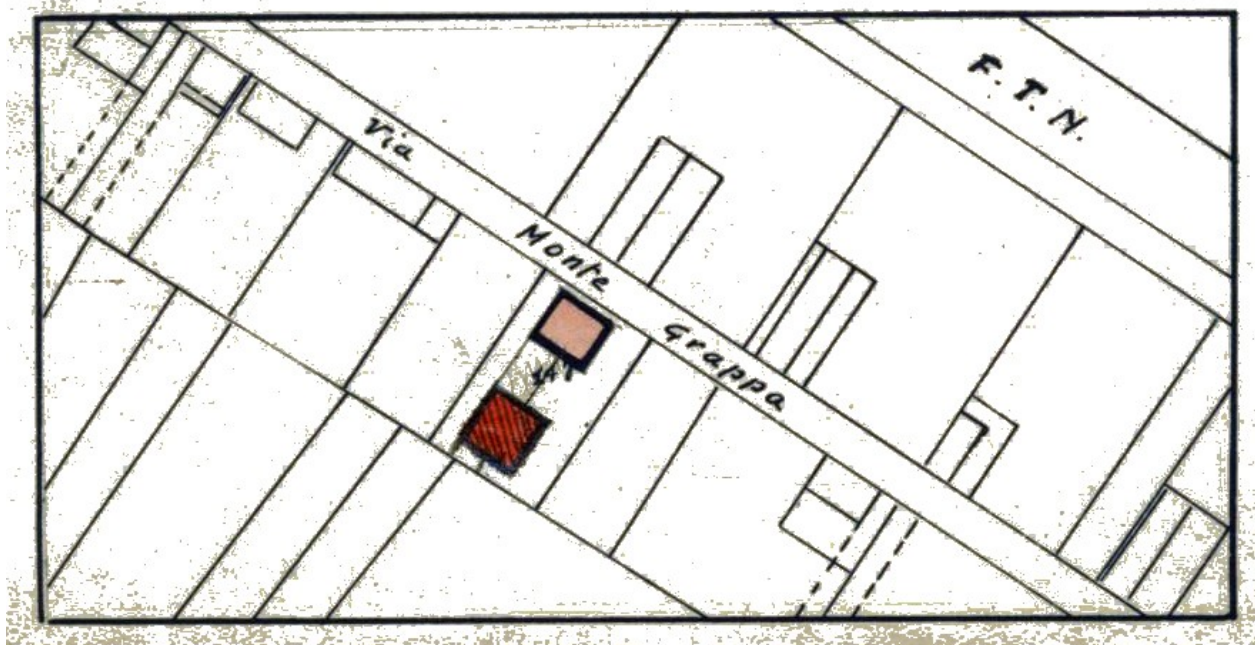
Localizzazione intervento	Via Vittorio Veneto 1
Anno	1958
Progettazione	Ing. Anselmo Moretto
Committente	Sig. Giuseppe Aghem
Tipo di intervento	Condominio
Indici edificatori	
- Superficie fondiaria	
- Superficie coperta	91 mq
- Cubatura	1.092 mc
- Numero fabbricati	1
- Numero alloggi	6 + negozi
- Numero vani	17
- Numero piani	4



Prospetto su via Vittorio Veneto

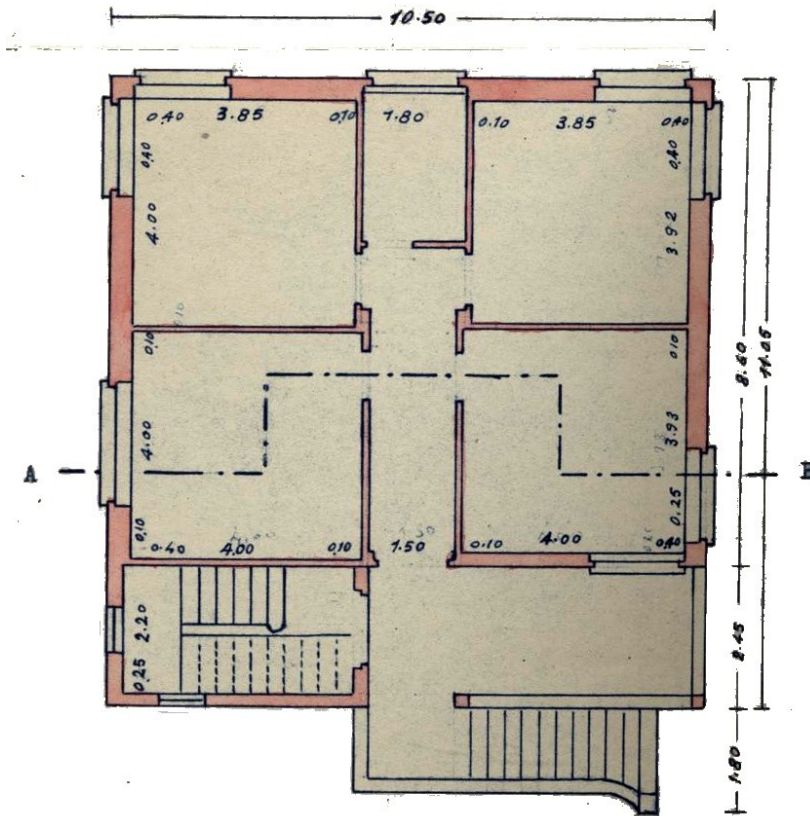


PLANIMETRIA

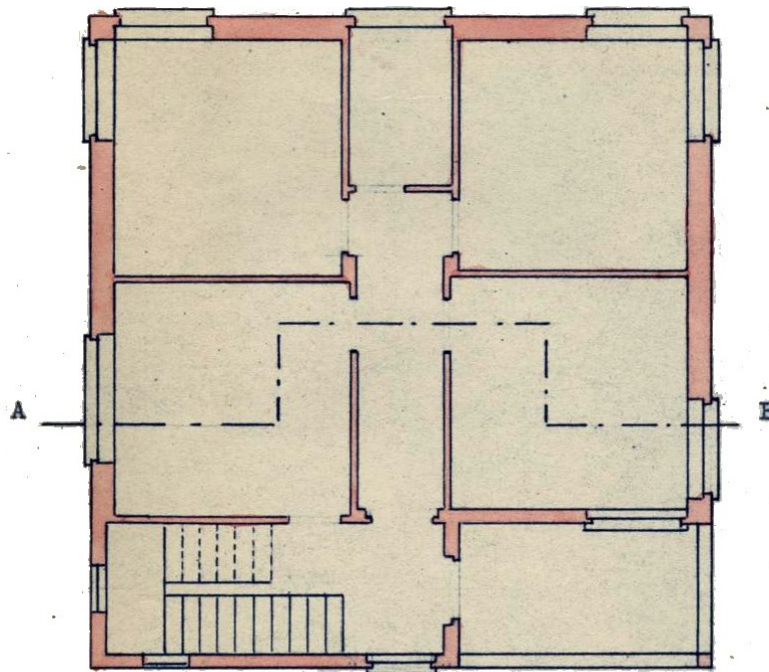


Localizzazione intervento	Via Montegrappa
Anno	1958
Progettazione	
Committente	Sig. Pietro Geninatti
Tipo di intervento	Casa economica
Indici edificatori	
- Superficie fondiaria	
- Superficie coperta	116,02 mq
- Cubatura	696,15 mc
- Numero fabbricati	1
- Numero alloggi	1
- Numero vani	8
- Numero piani	2

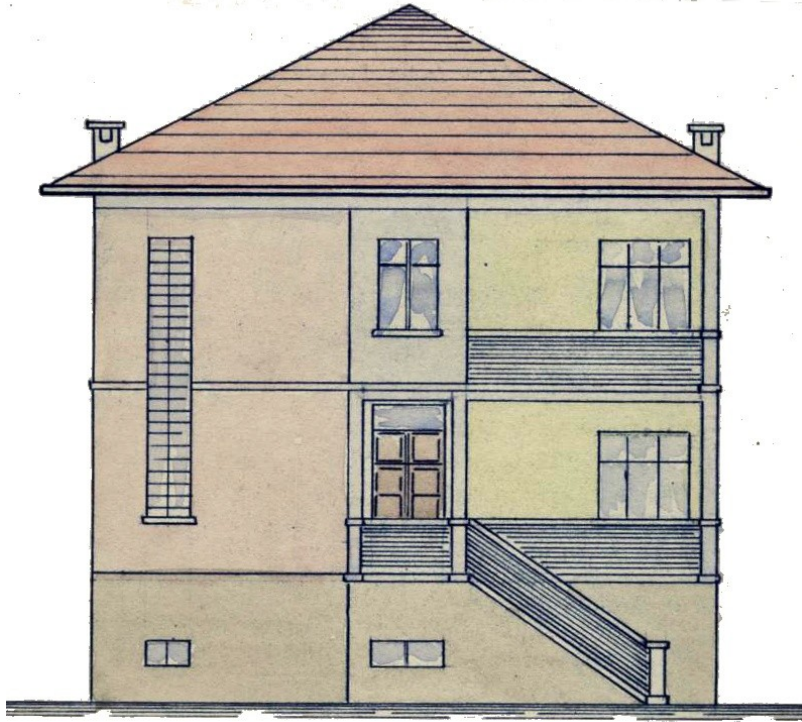
PROGETTO



Pianta piano rialzato



Pianta piano primo



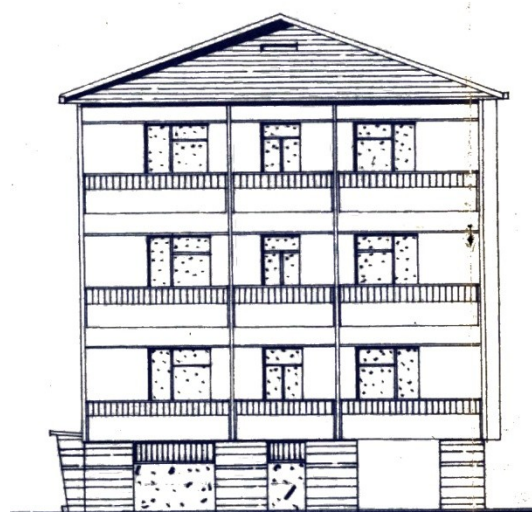
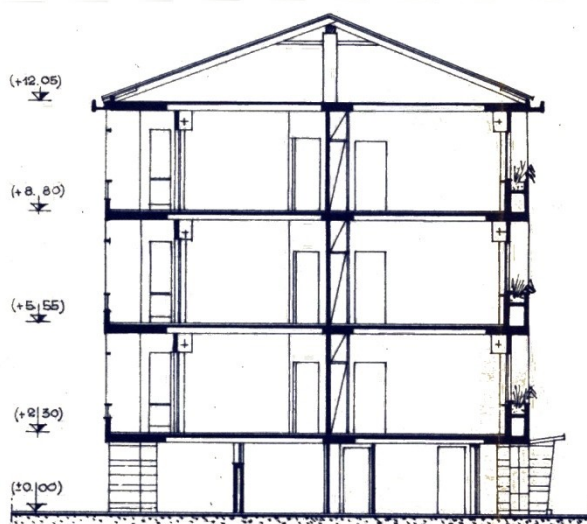
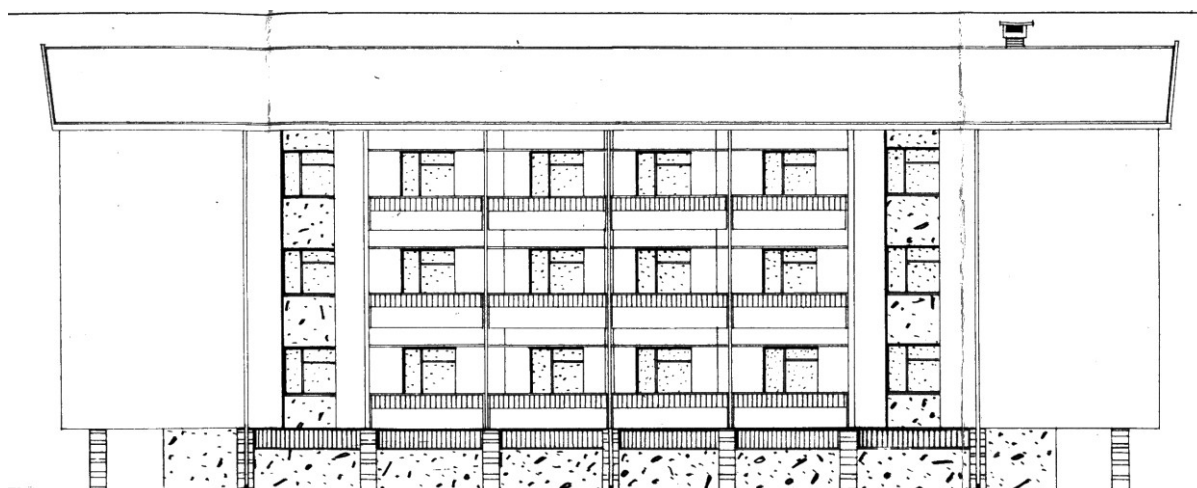
Prospetto est



Prospetto nord

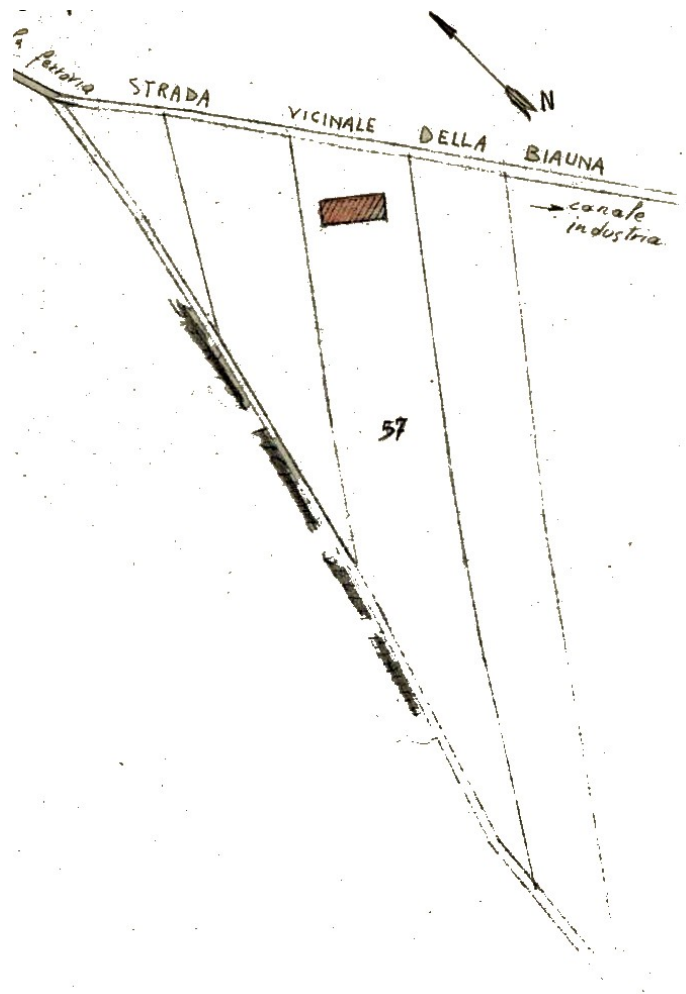
Localizzazione intervento	Via Trieste
Anno	1958
Progettazione	Ing. Carlo Caviglia
Committente	Ing. Carlo Caviglia (consorzio di produzione e lavoro "Torino")
Tipo di intervento	Case per lavoratori – INA Casa
Indici edificatori	
- Superficie fondiaria	-
- Superficie coperta	-
- Cubatura	-
- Numero fabbricati	3
- Numero alloggi	36
- Numero vani	-
- Numero piani	4

PROGETTO



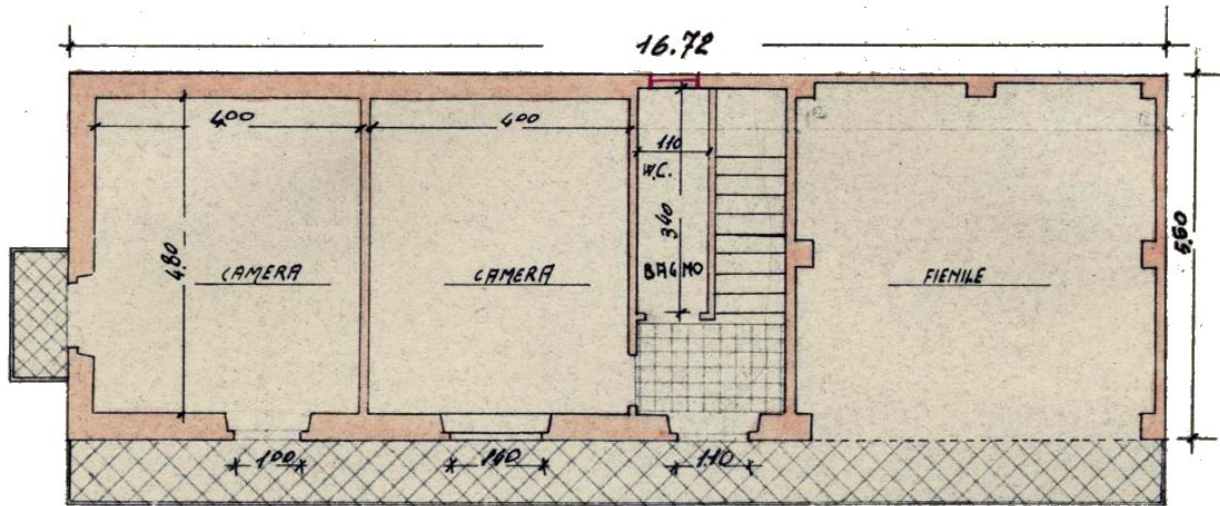


PLANIMETRIA

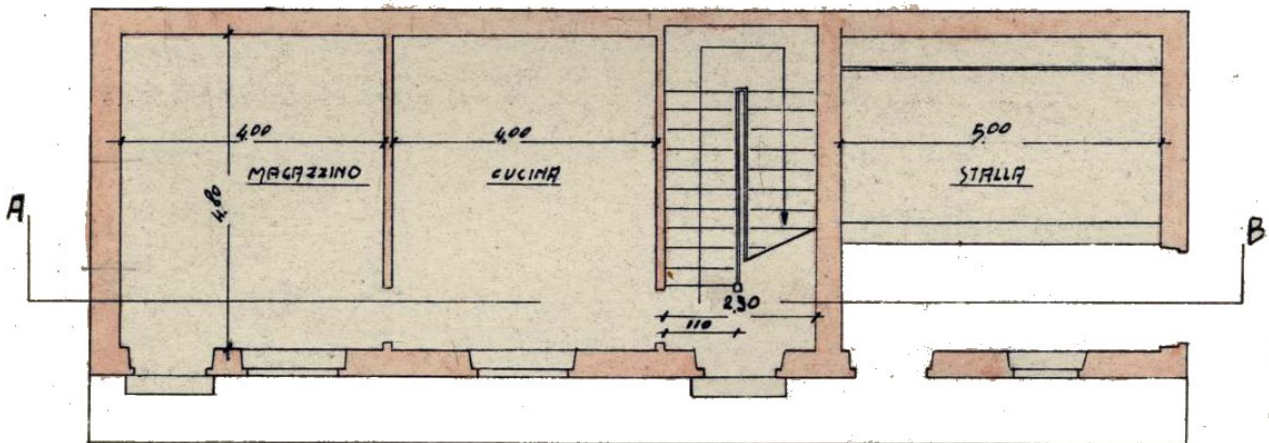


Localizzazione intervento	Strada vicinale delle Biaune
Anno	1958
Progettazione	Geom. Giuseppe Bossetto
Committente	Sig. Giacomo Vietti
Tipo di intervento	Casa colonica
Indici edificatori	
- Superficie fondiaria	-
- Superficie coperta	93,63 mq
- Cubatura	867,03 mc
- Numero fabbricati	1
- Numero alloggi	1
- Numero vani	4 + stalla + fienile
- Numero piani	2

PROGETTO



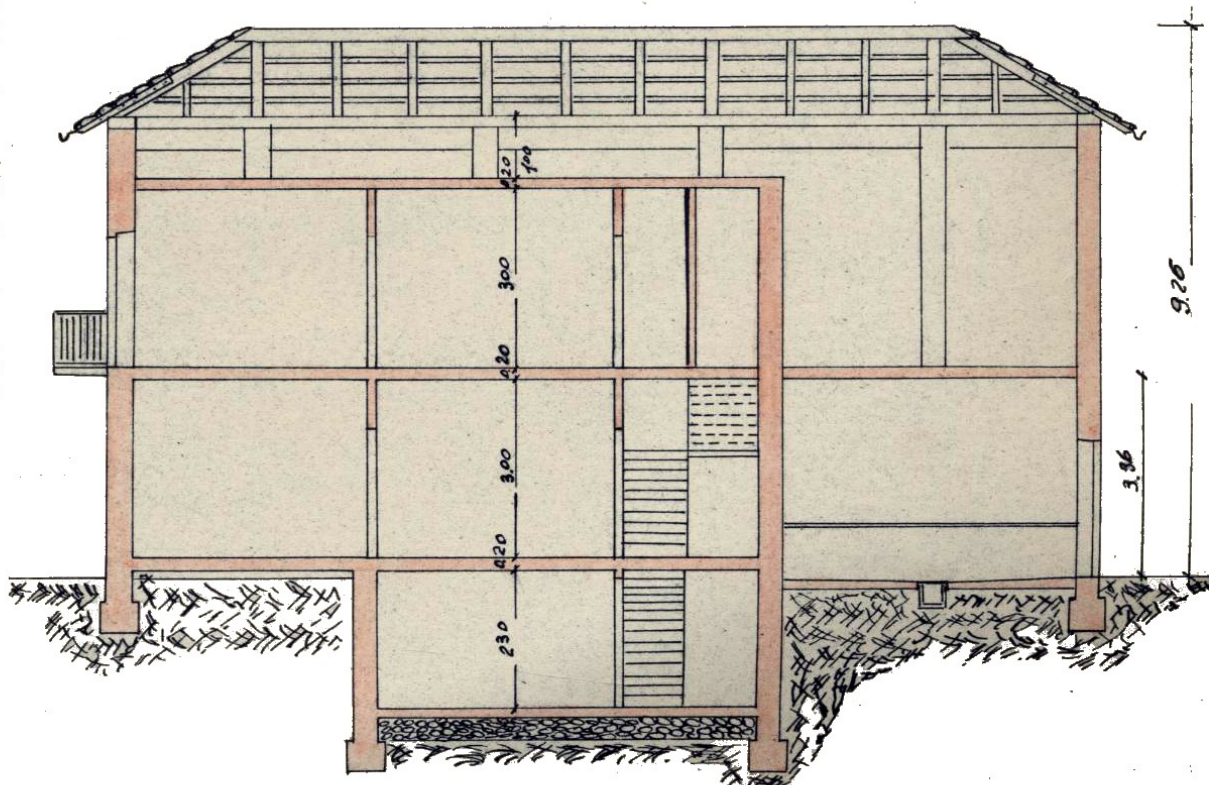
PIANTA DEL 1° PIANO



PIANTA DEL PIANO TERRENO

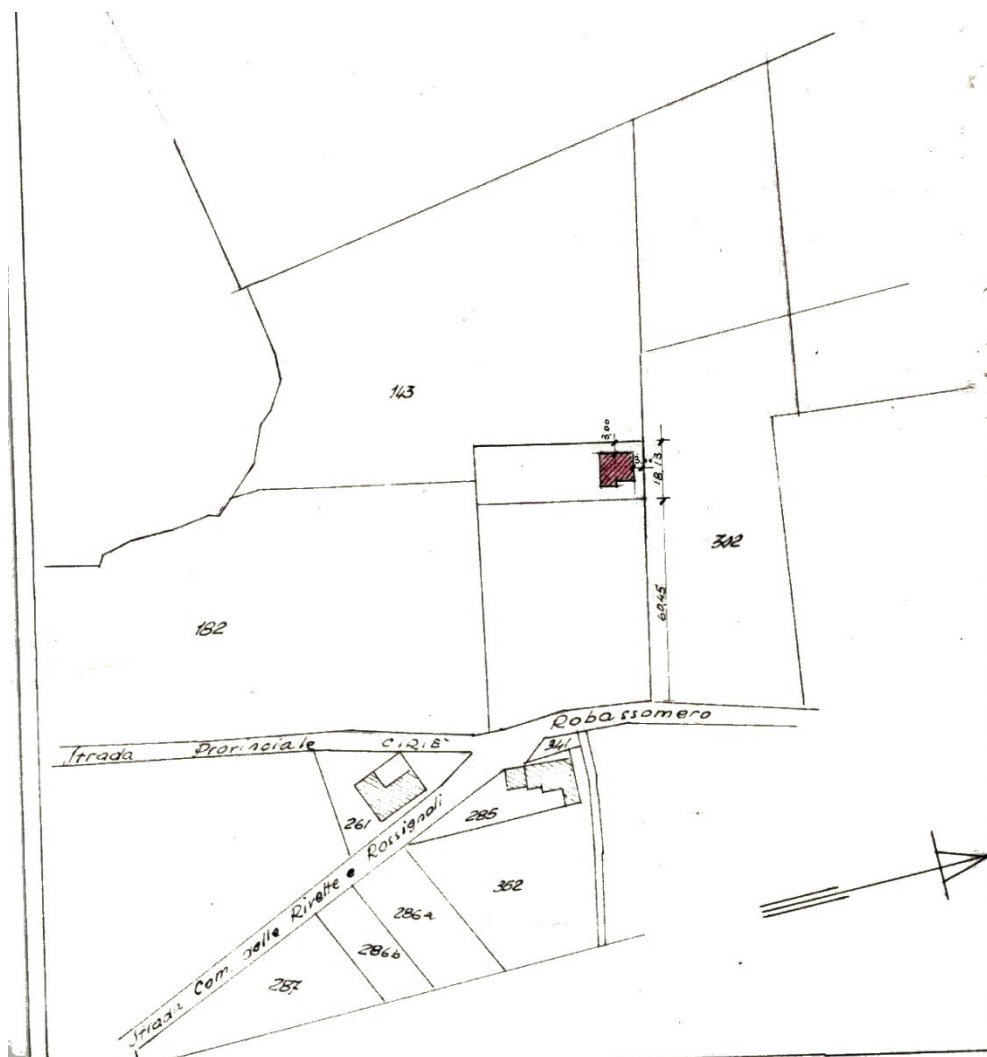


PROSPETTO SUD



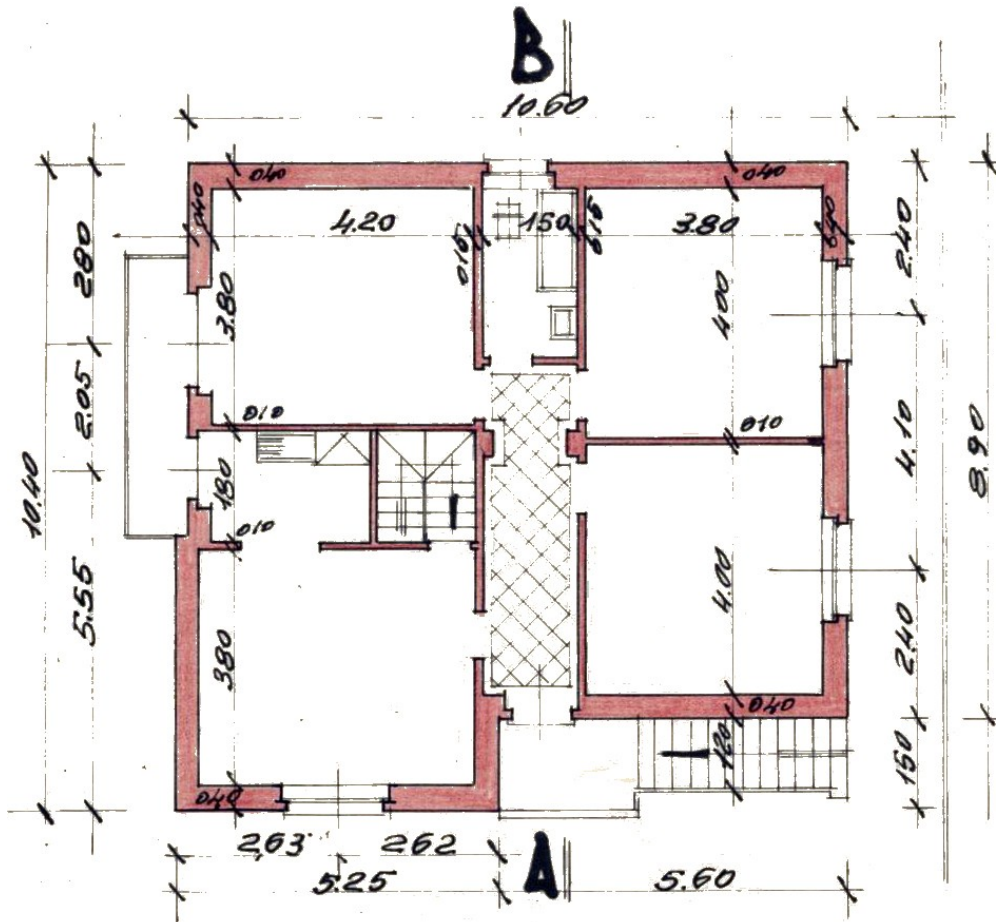
SEZIONE A-B

PLANIMETRIA

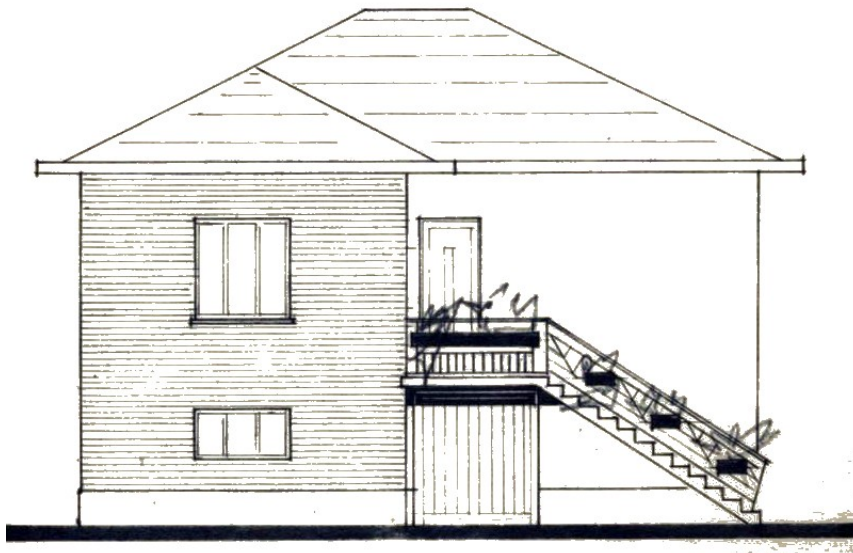


Localizzazione intervento	Devesi – Borgo San Pietro
Anno	1958
Progettazione	Ing. Anselmo Moretto
Committente	Sig. Sisto Porta
Tipo di intervento	Case economica
Indici edificatori	
- Superficie fondiaria	-
- Superficie coperta	94,34 mq
- Cubatura	377,36 mc
- Numero fabbricati	1
- Numero alloggi	1
- Numero vani	4
- Numero piani	1

PROGETTO

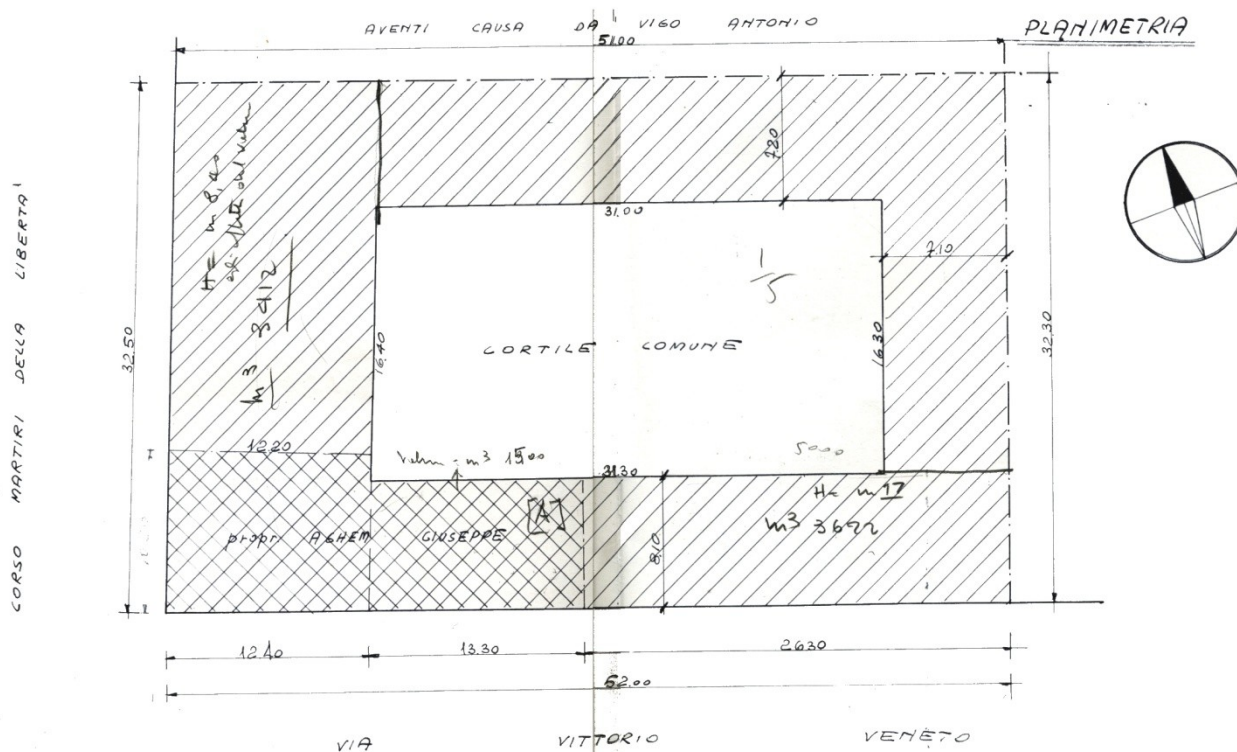


Pianta piano rialzato



Prospetto

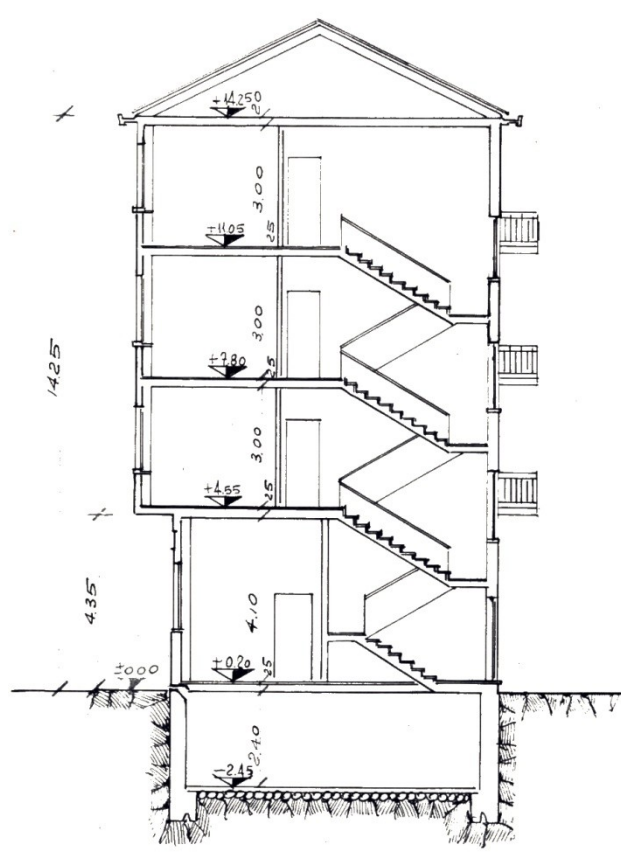
PLANIMETRIA



Localizzazione intervento	Via Vittorio Veneto 1
Anno	1959
Progettazione	Ing. A. Moretto
Committente	Sig. Giuseppe Aghem
Tipo di intervento	Condominio
Indici edificatori	
- Superficie fondiaria	1690 mq
- Superficie coperta	1171.2 mq
- Cubatura	16689.6 mc
- Numero fabbricati	1
- Numero alloggi	8
- Numero vani	20
- Numero piani	4



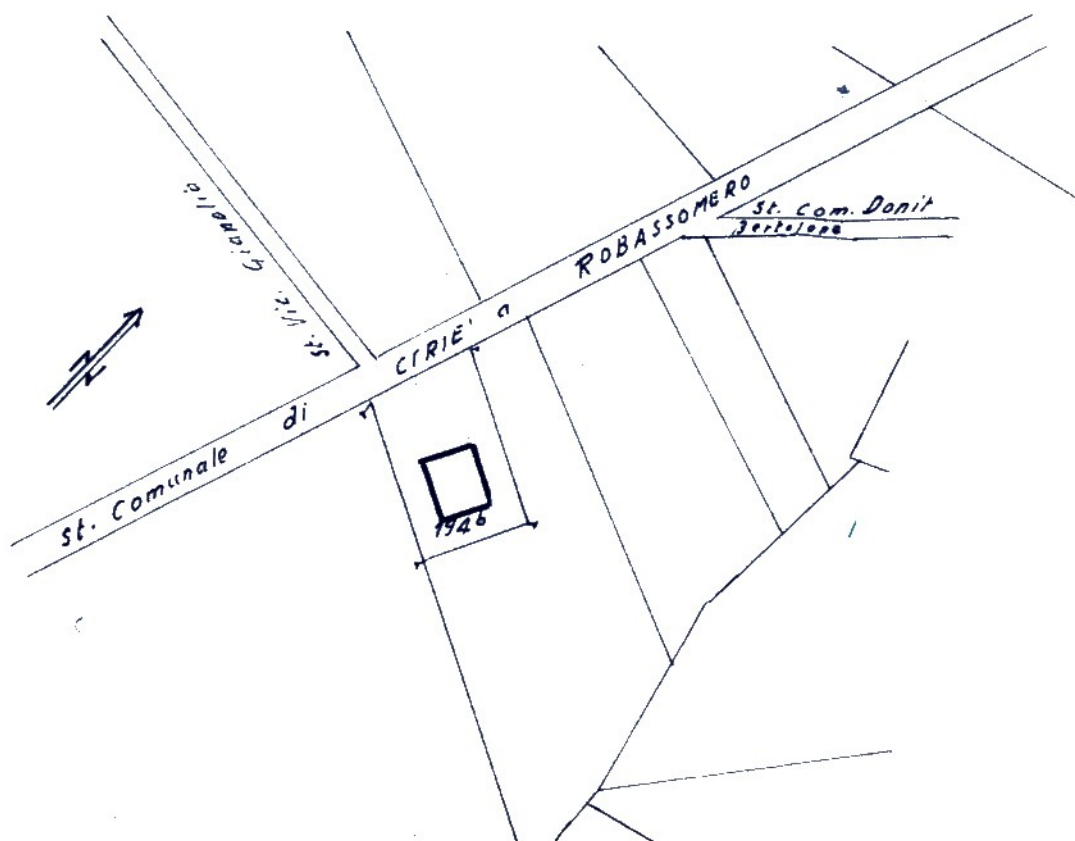
Prospetto su via Vittorio Veneto



Sezione A-A

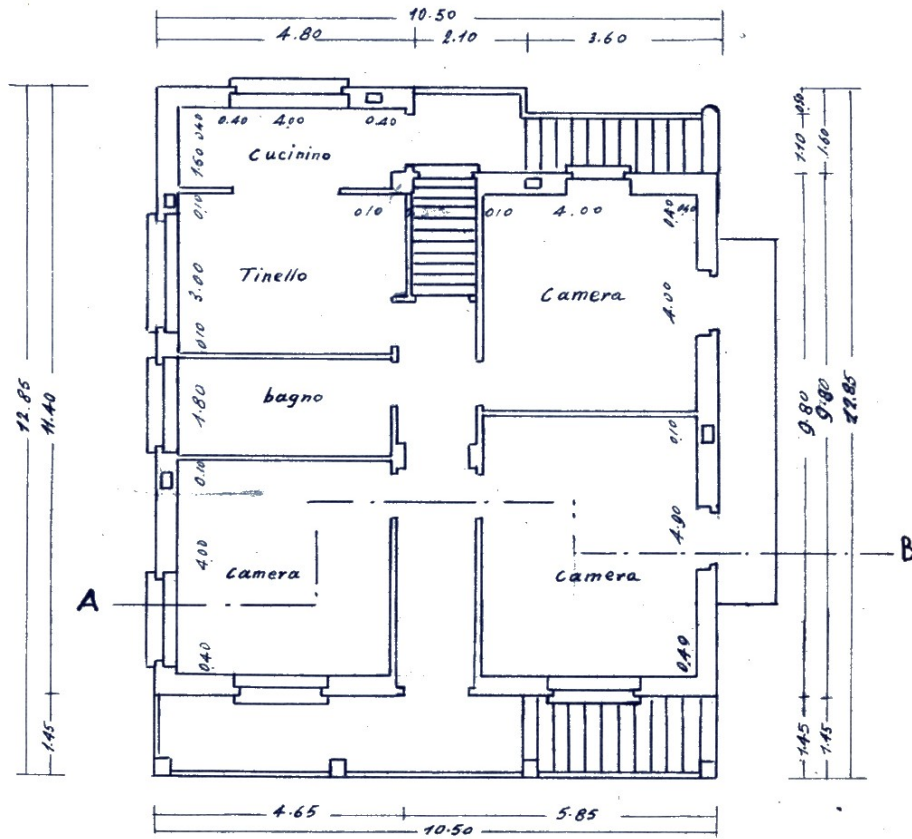


PLANIMETRIA

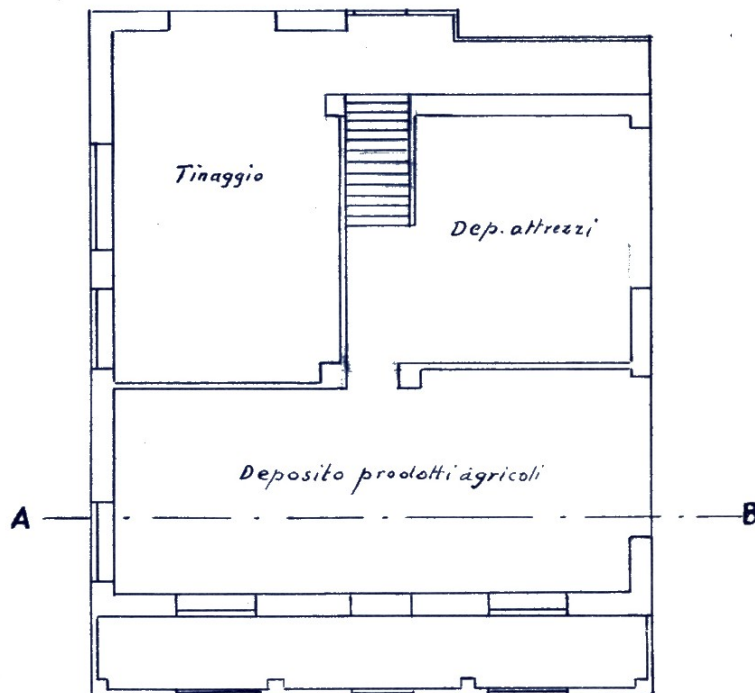


Localizzazione intervento	Regione Gianolio Strada Robassomero
Anno	1959
Progettazione	Geom. Piero Casalegno
Committente	Sig. Guido Ballesio
Tipo di intervento	Casa colonica
Indici edificatori	
- Superficie fondiaria	-
- Superficie coperta	135 mq
- Cubatura	742.5 mc
- Numero fabbricati	1
- Numero alloggi	1
- Numero vani	4
- Numero piani	1

PROGETTO



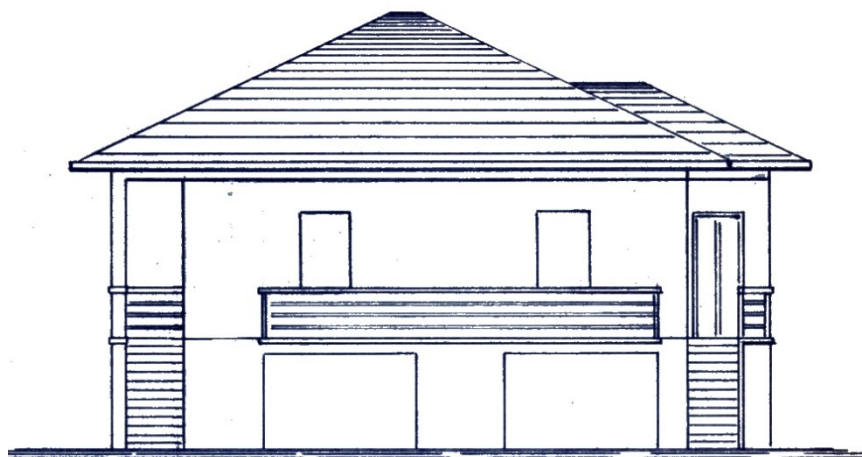
Pianta piano rialzato




Pianta sotterraneo



Prospetto nord-ovest




Prospetto sud-ovest



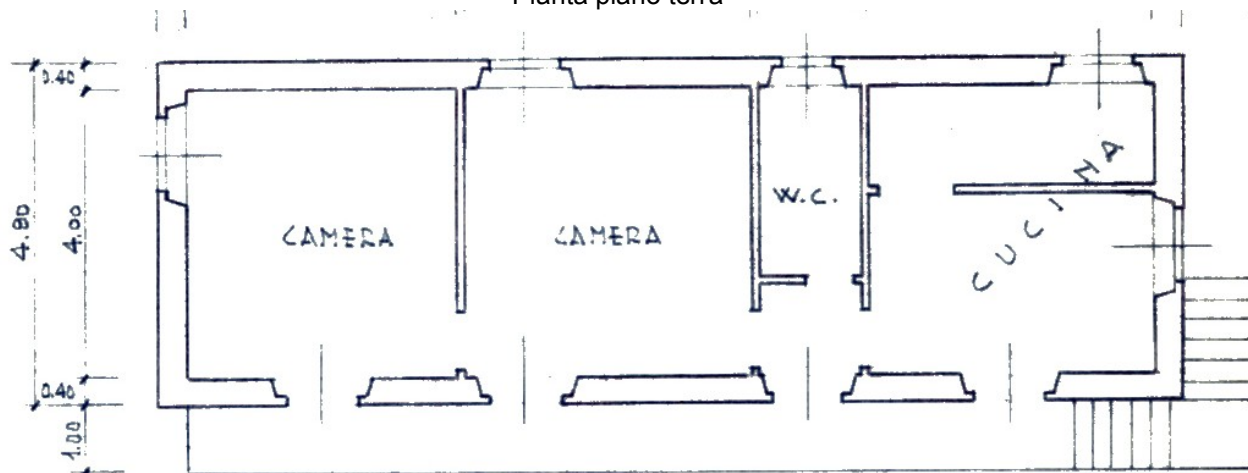
Sezione A-B

Localizzazione intervento	Via Lanzo
Anno	1959
Progettazione	Geom. Mario Sasso
Committente	Signora Brigida Bruna
Tipo di intervento	Casa colonica
Indici edificatori	
- Superficie fondiaria	-
- Superficie coperta	70 mq
- Cubatura	427 mc
- Numero fabbricati	1
- Numero alloggi	1
- Numero vani	4
- Numero piani	2

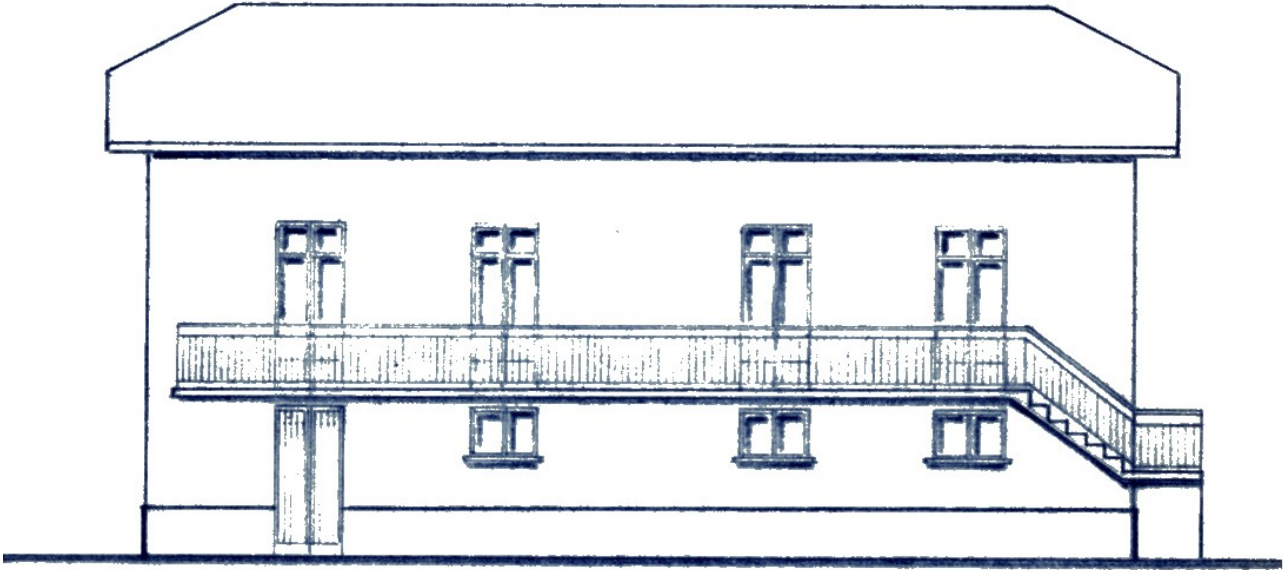
PROGETTO



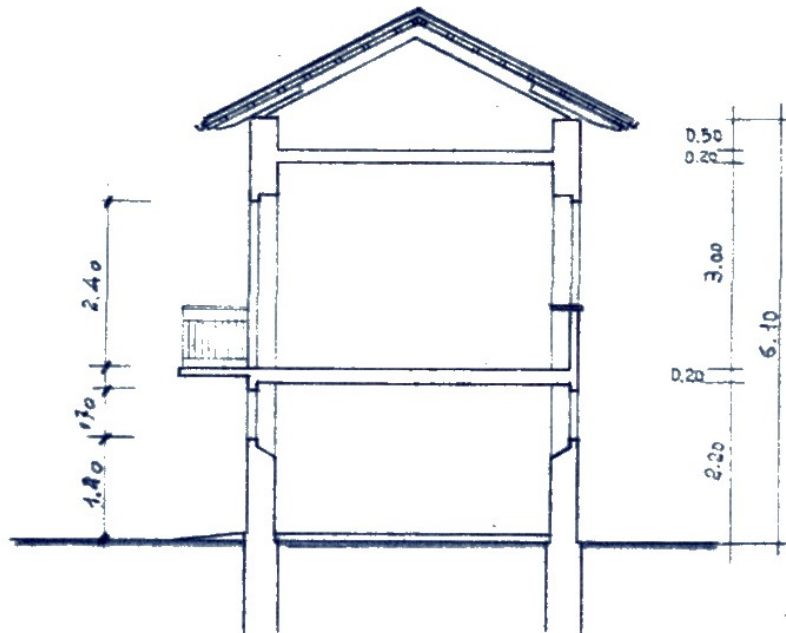
Pianta piano terra



Pianta piano primo



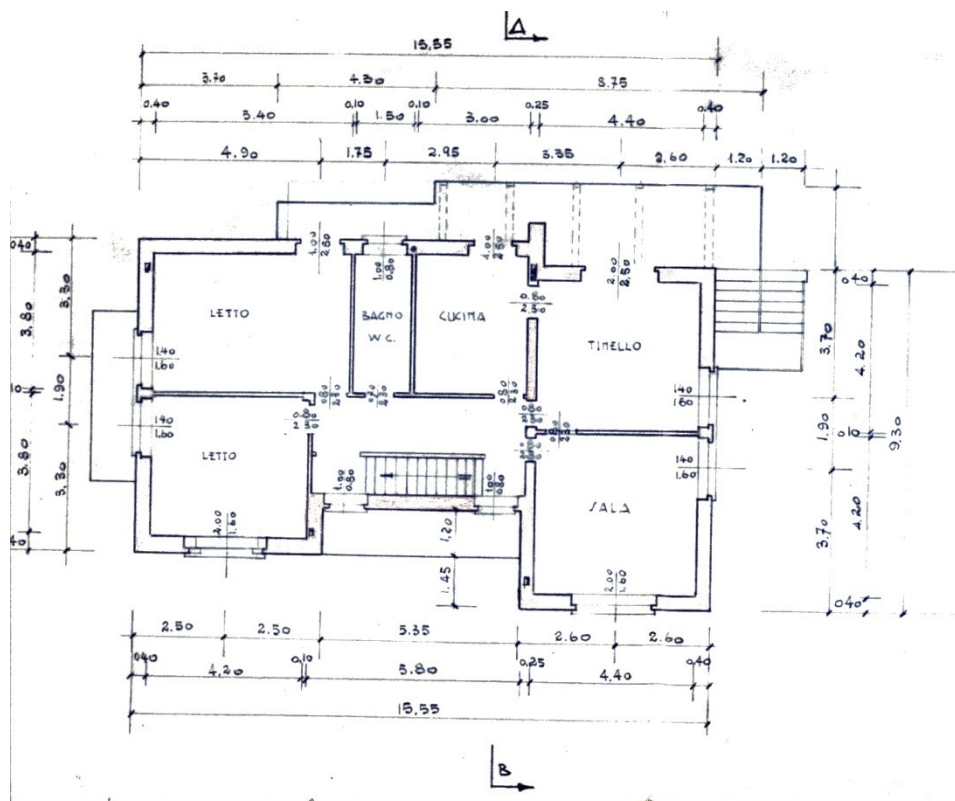
Prospetto



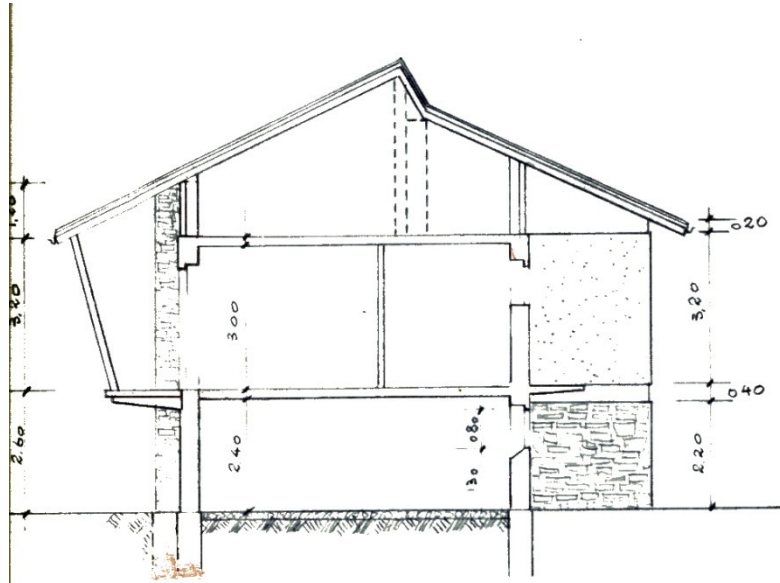
Sezione

Localizzazione intervento	Via San Carlo
Anno	1959
Progettazione	Geom. Mario Sasso
Committente	Sig. Carmelo Vilfredo
Tipo di intervento	Villetta
Indici edificatori	
- Superficie fondiaria	-
- Superficie coperta	70 mq
- Cubatura	427 mc
- Numero fabbricati	1
- Numero alloggi	1
- Numero vani	4
- Numero piani	2

PROGETTO



Pianta Piano Primo



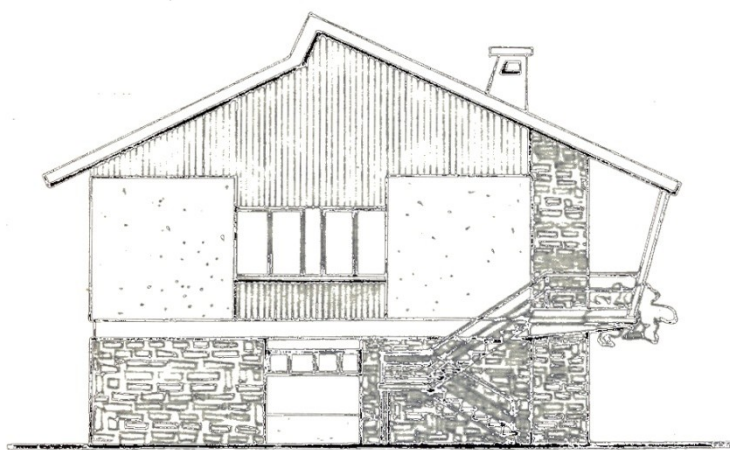
sezione a-o



prospetto a nord

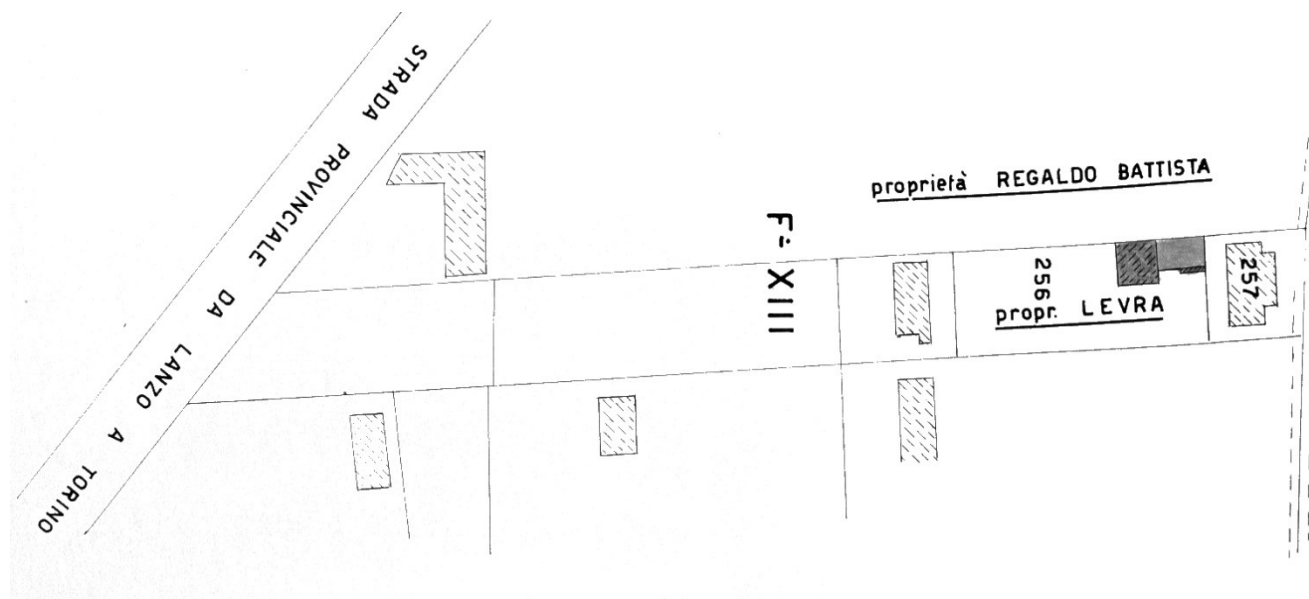


prospetto a sud



prospetto a ovest

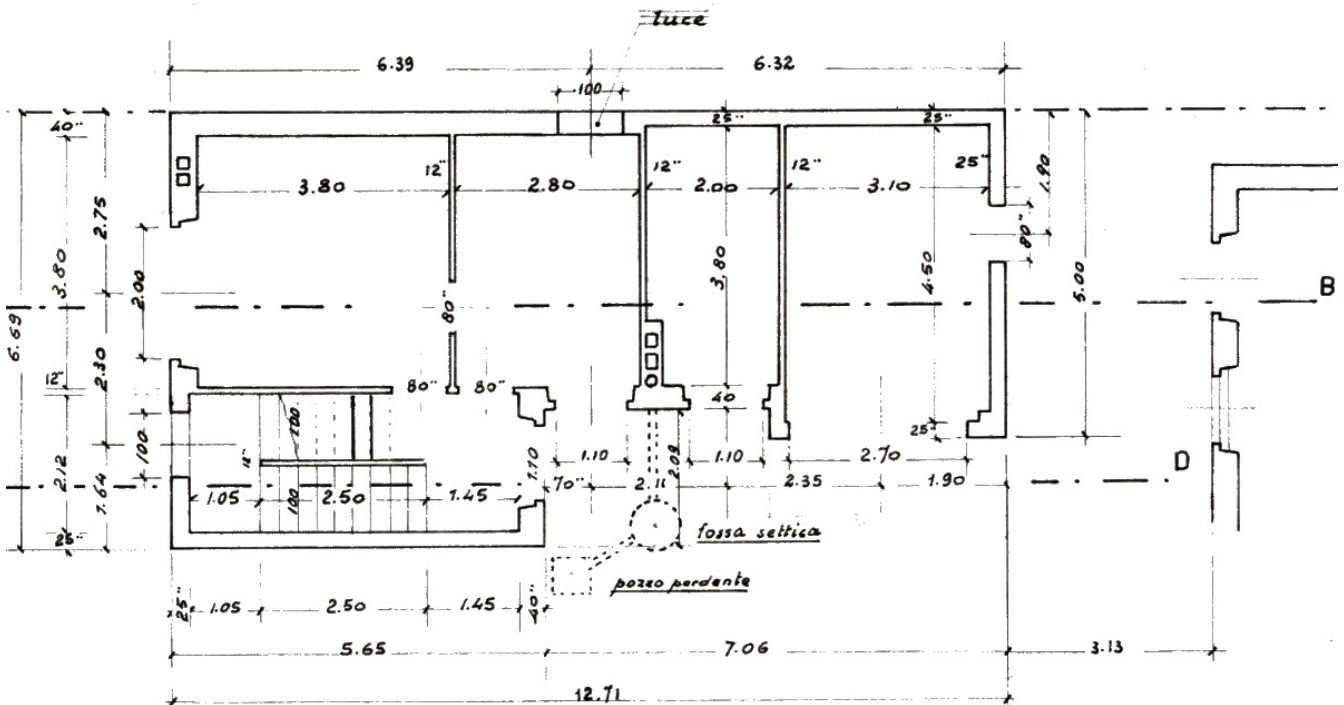
PLANIMETRIA



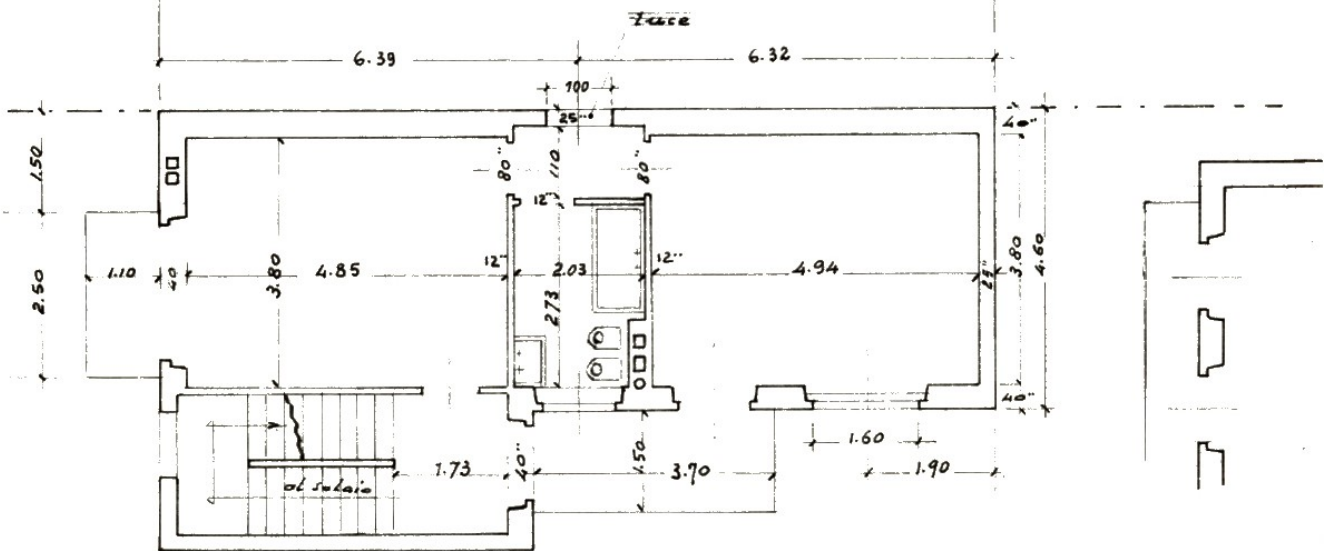
Localizzazione intervento	Via Torino 23
Anno	1959
Progettazione	Geom. Mario Nizia
Committente	Sig.ra Margherita Levra
Tipo di intervento	Casa colonica
Indici edificatori	
- Superficie fondiaria	588 mq
- Superficie coperta	62 mq
- Cubatura	435 mc
- Numero fabbricati	1
- Numero alloggi	1
- Numero vani	6
- Numero piani	2

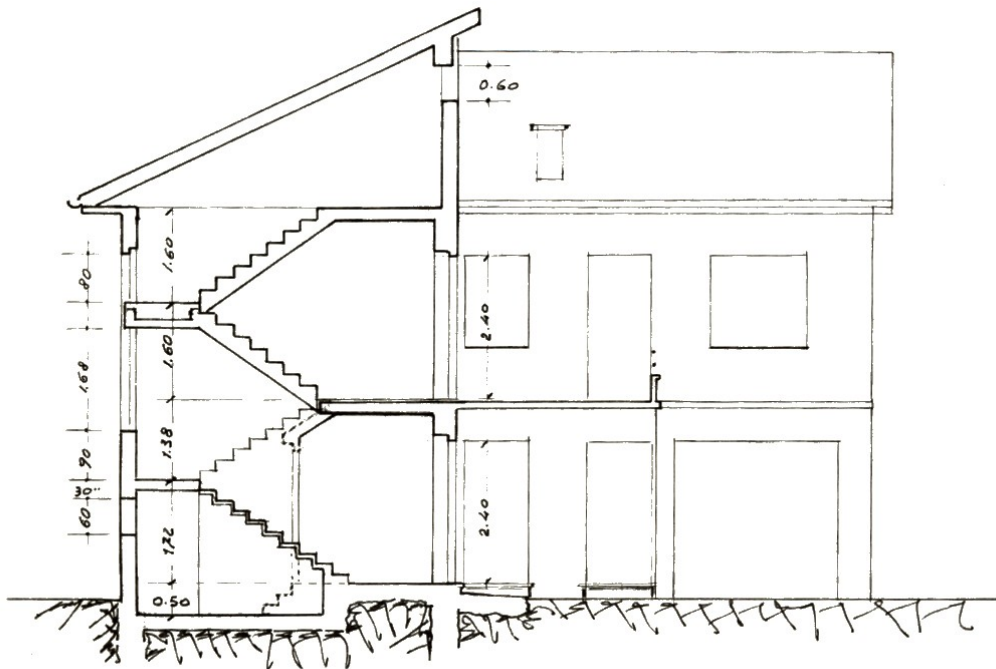

PROGETTO

PIANTA PIANO TERRENO



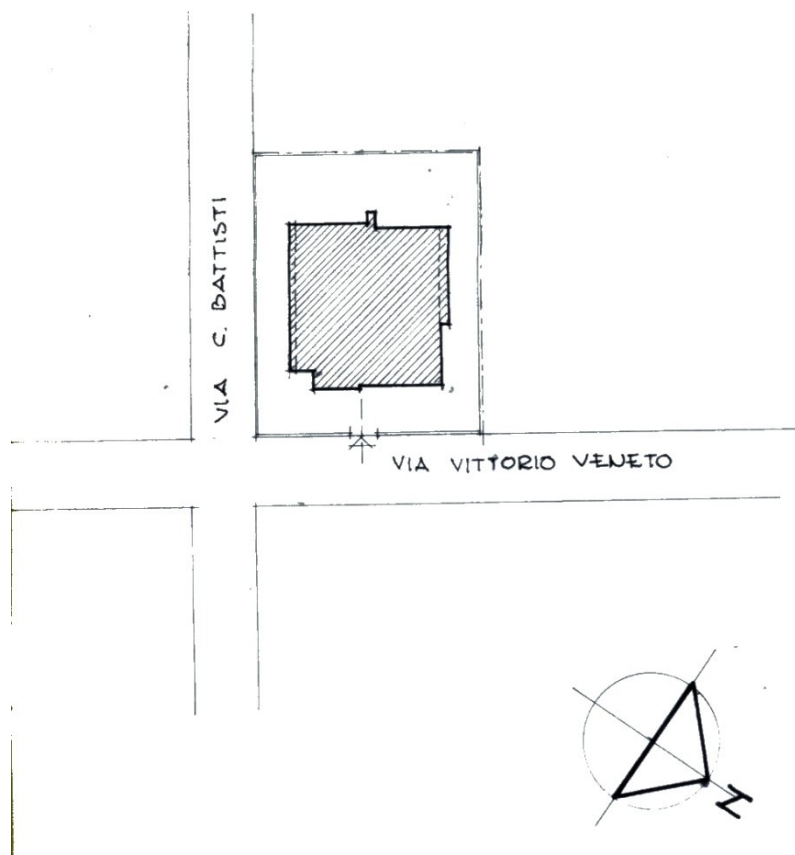
PIANTA PRIMO PIANO





SEZIONE C-D

PLANIMETRIA



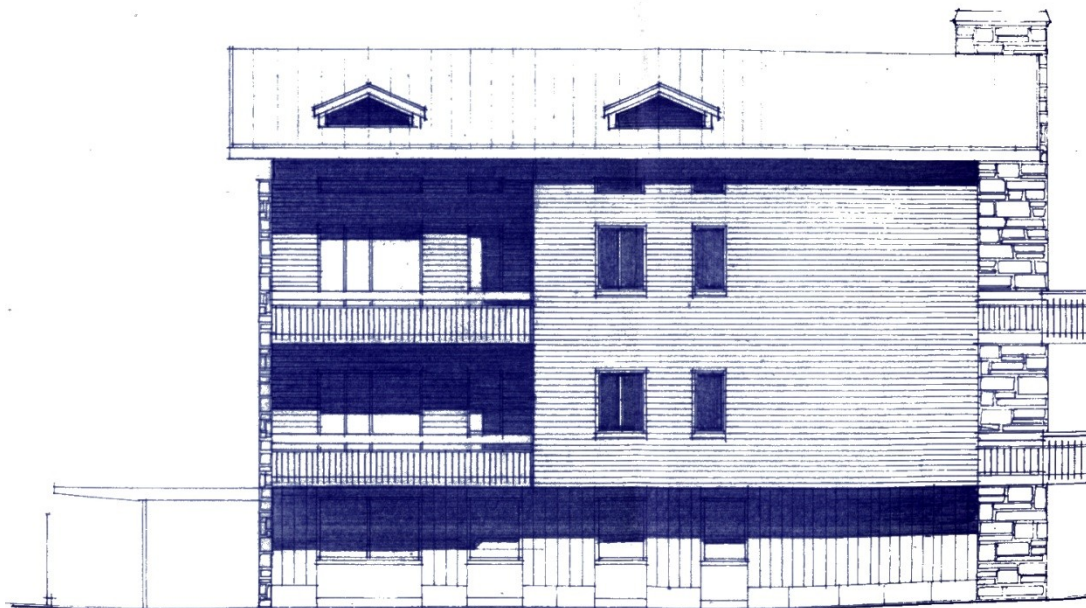
Localizzazione intervento	Via Vittorio Veneto angolo via Cesare Battisti
Anno	1959
Progettazione	Geom. Achille Palumbo
Committente	Sig.ra Margherita Seita
Tipo di intervento	Palazzina
Indici edificatori	
- Superficie fondiaria	-
- Superficie coperta	283 mq
- Cubatura	2547 mc
- Numero fabbricati	1
- Numero alloggi	3
- Numero vani	30
- Numero piani	3

PROGETTO

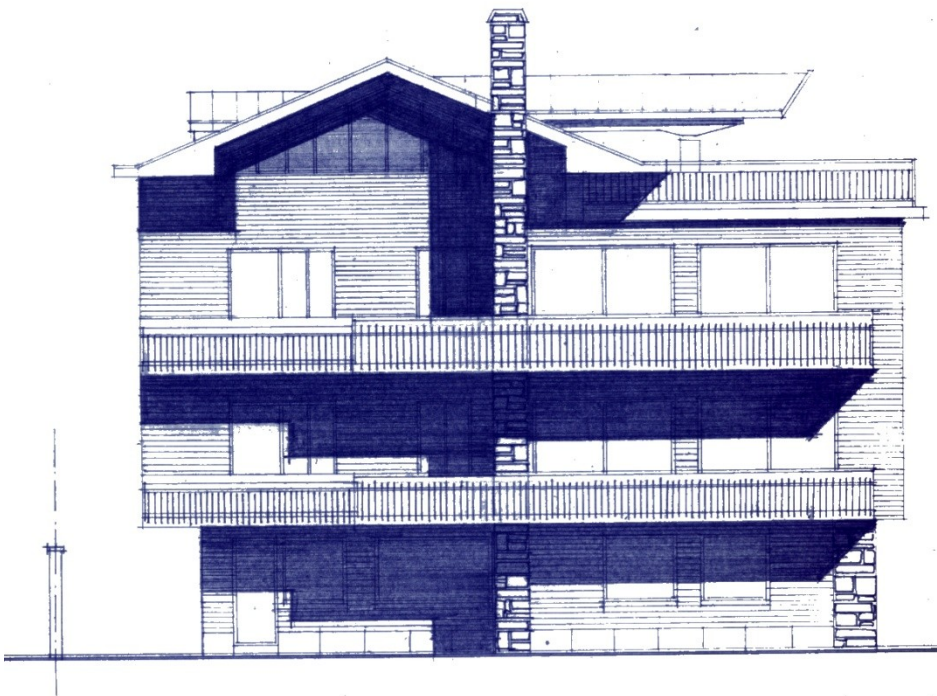
PROSPETTO NORD-EST.



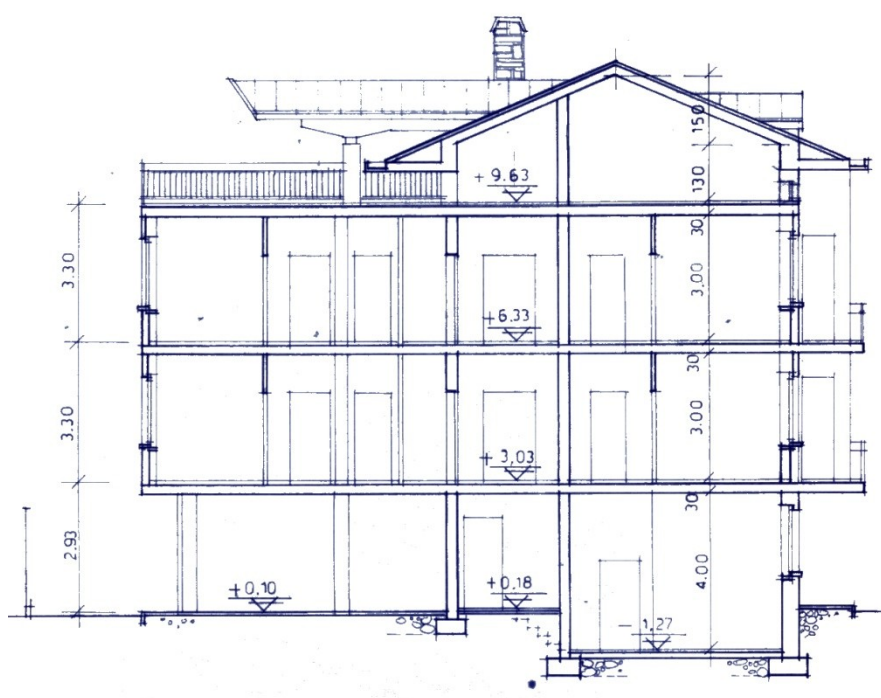
PROSPETTO NORD-OVEST.




PROSPETTO SUD-OVEST.

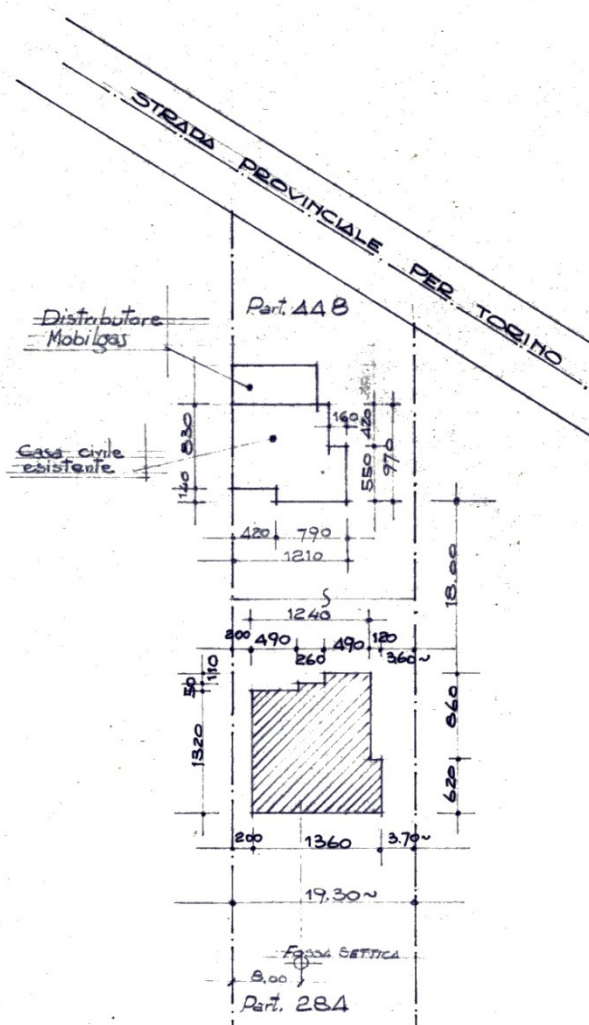


SEZIONE A-A.



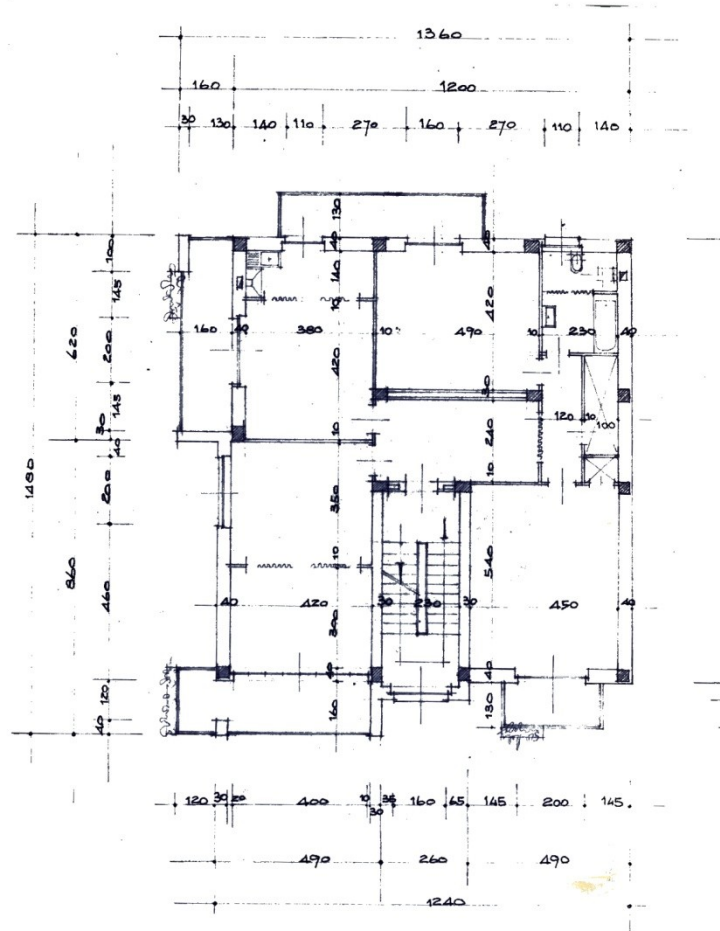


PLANIMETRIA

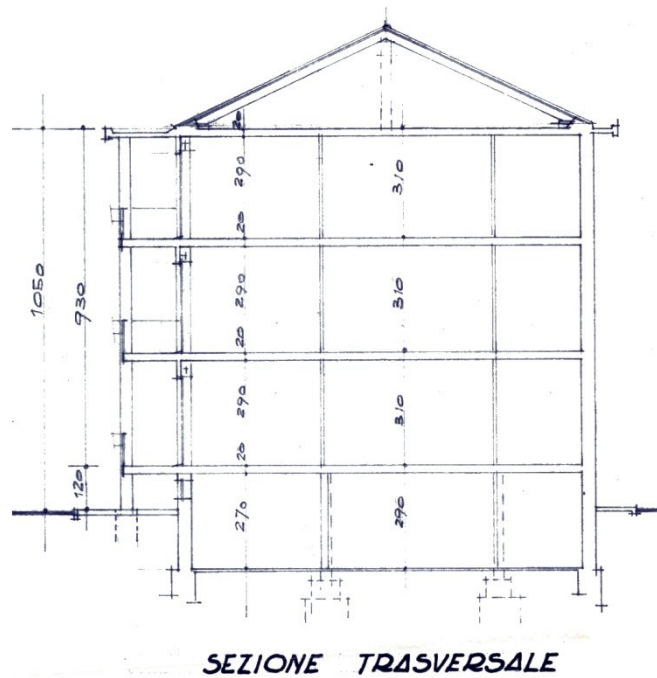


Localizzazione intervento	Strada Torino
Anno	1960
Progettazione	Geom. Giovanni Levra
Committente	Sorelle Aghem
Tipo di intervento	Palazzina
Indici edificatori	
- Superficie fondiaria	-
- Superficie coperta	670 mq
- Cubatura	2346 mc
- Numero fabbricati	1
- Numero alloggi	3
- Numero vani	15
- Numero piani	3

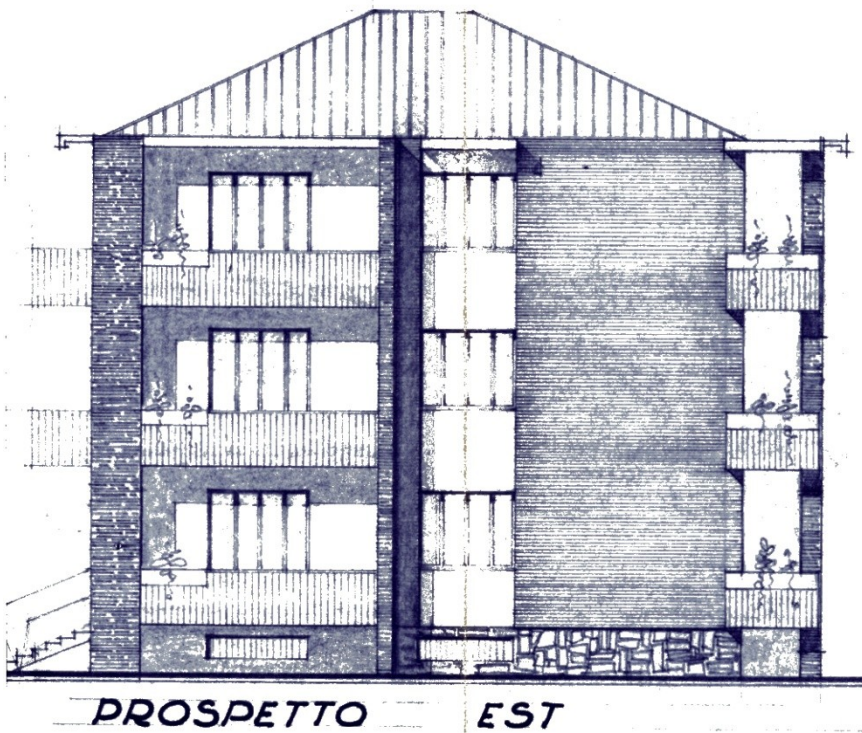
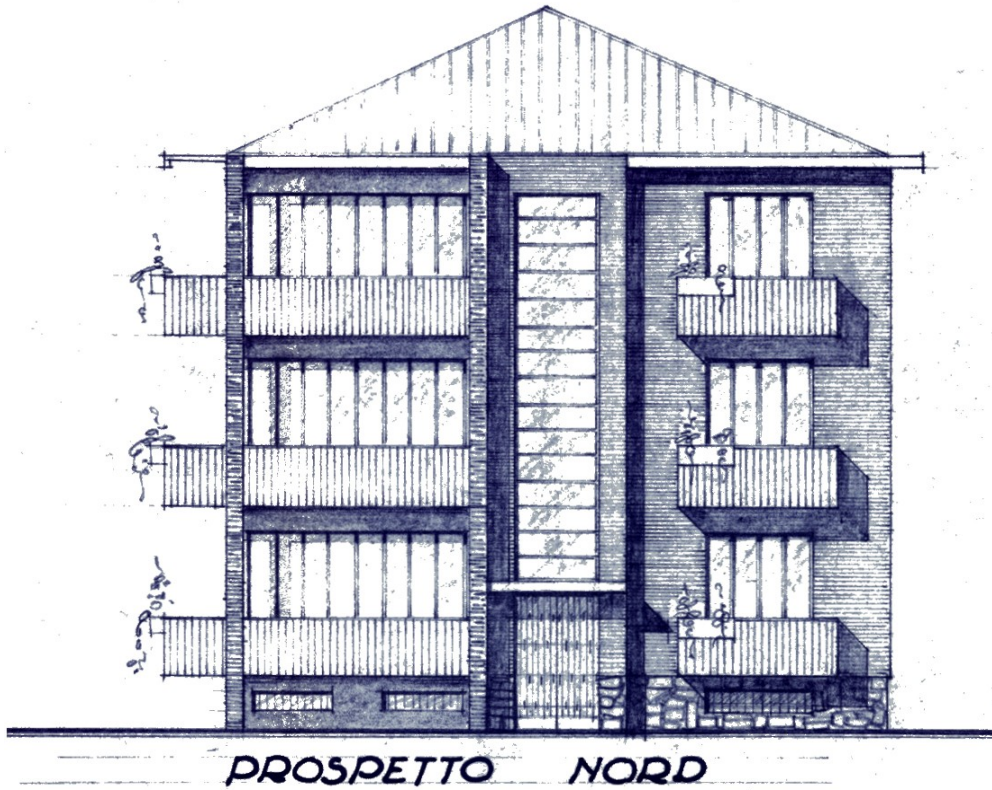
PROGETTO



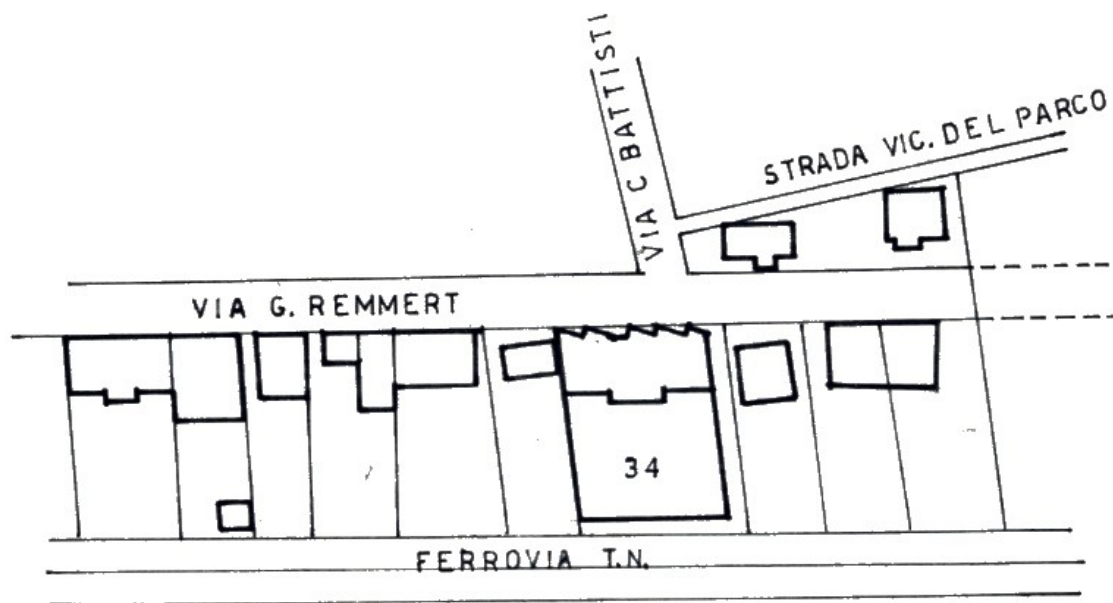
Pianta piano tipo



SEZIONE TRASVERSALE

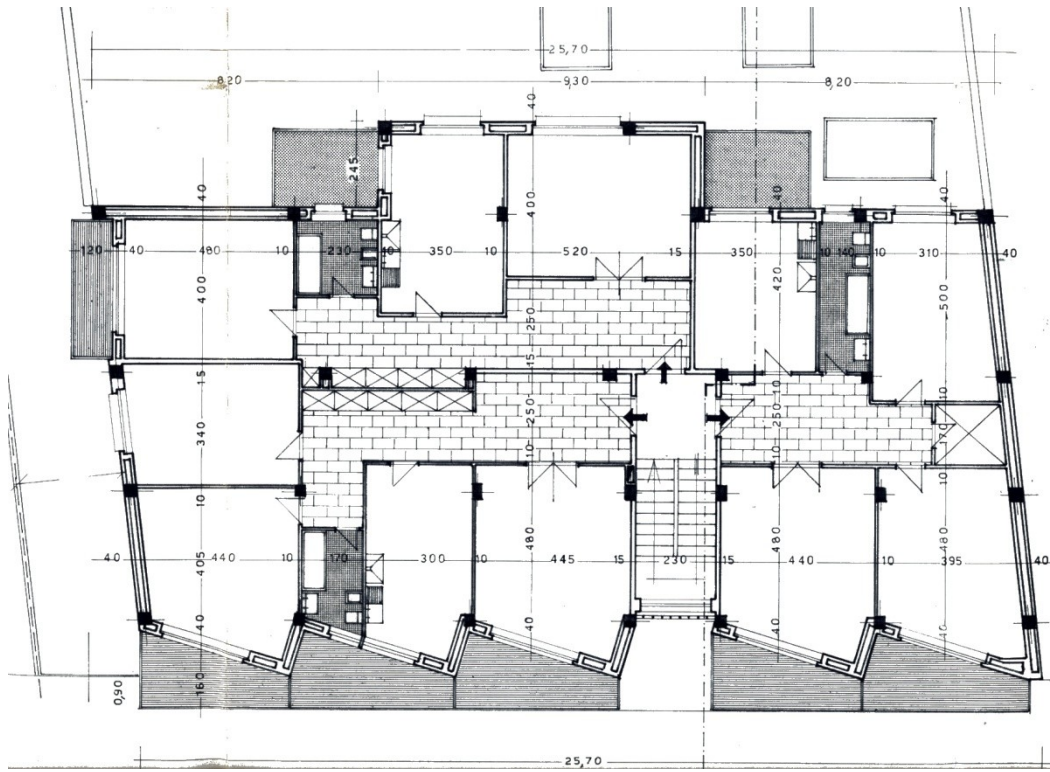


PLANIMETRIA

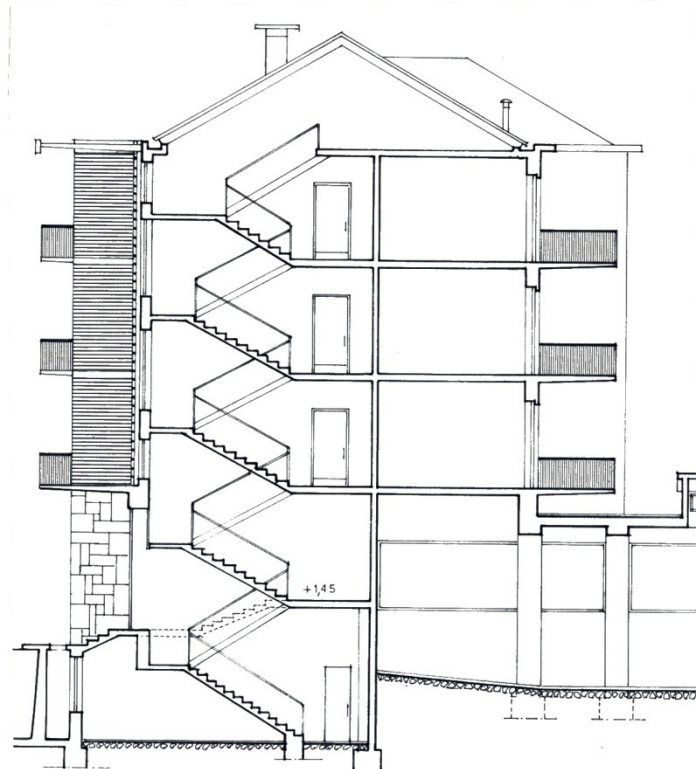


Localizzazione intervento	Via Remmert
Anno	1960
Progettazione	Arch. Maria Lodovica Casali
Committente	Fratelli Boggetto
Tipo di intervento	Palazzina
Indici edificatori	
- Superficie fondiaria	-
- Superficie coperta	133 mq
- Cubatura	758 mc
- Numero fabbricati	1
- Numero alloggi	1
- Numero vani	33
- Numero piani	4

PROGETTO



Pianta piano tipo




Sezione



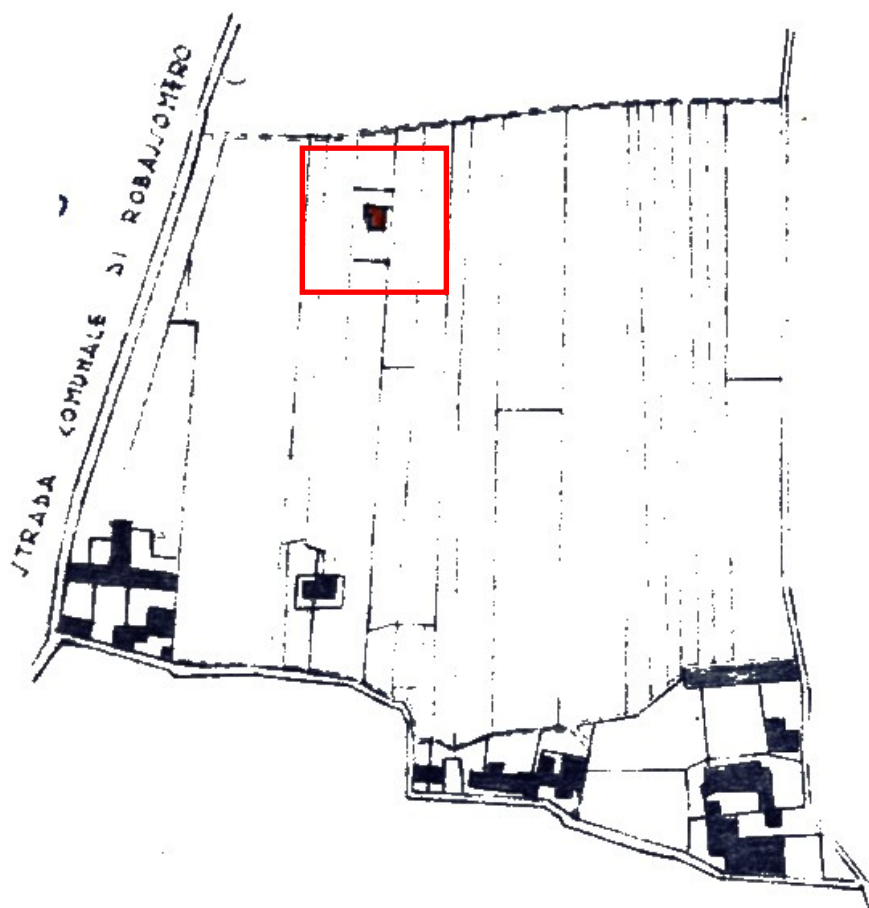
Prospetto su via Remmert








PLANIMETRIA

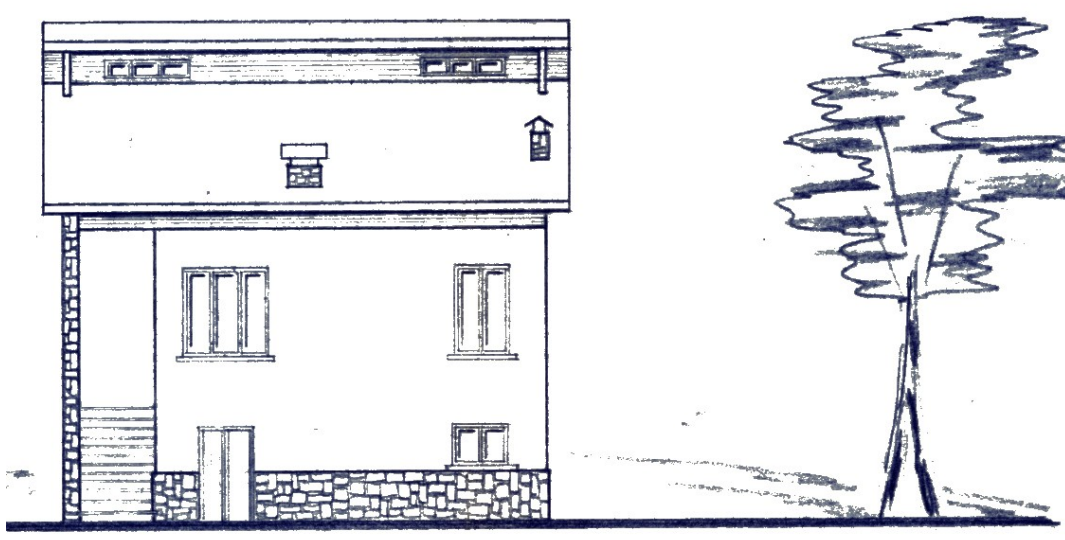


Localizzazione intervento	strada comunale di Robassomero
Anno	1960
Progettazione	Geom. Mario Sasso
Committente	Fratelli Brach Prever
Tipo di intervento	Casa economica
Indici edificatori	
- Superficie fondiaria	-
- Superficie coperta	133 mq
- Cubatura	758 mc
- Numero fabbricati	1
- Numero alloggi	1
- Numero vani	33
- Numero piani	2+

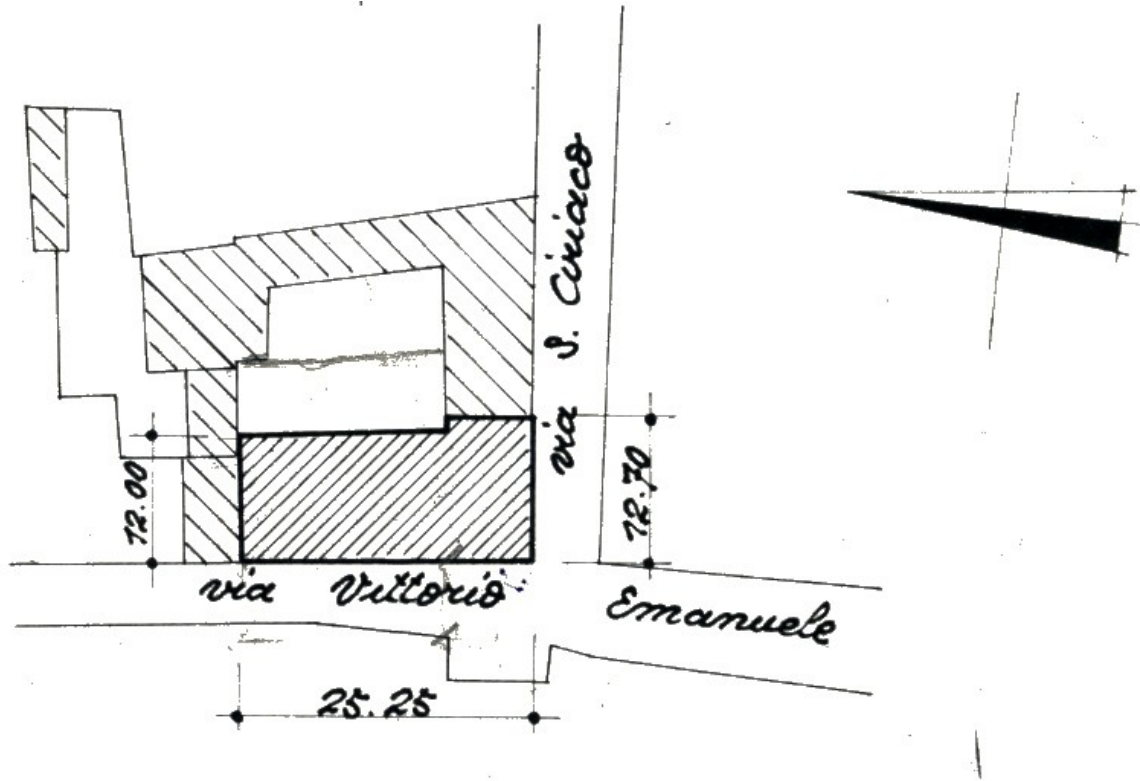
PROSPETTO A OVEST



PROSPETTO A SUD

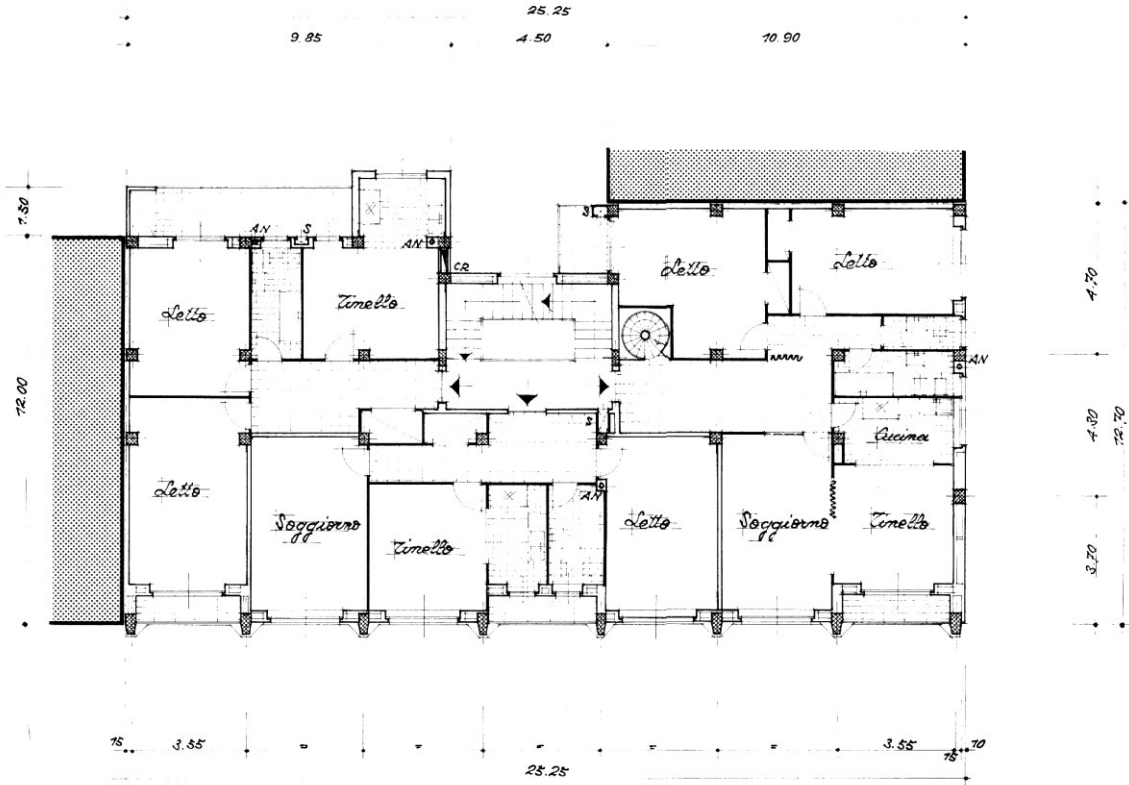


PLANIMETRIA



Localizzazione intervento	Via San Ciriaco e via Vittorio Emanuele
Anno	1960
Progettazione	Ing. P. Palumbo
Committente	Sig.ra Olimpia Caresio
Tipo di intervento	Condominio
Indici edificatori	
- Superficie fondiaria	315.6 mq
- Superficie coperta	315.6 mq
- Cubatura	4418.4 mc
- Numero fabbricati	1
- Numero alloggi	1
- Numero vani	33
- Numero piani	4

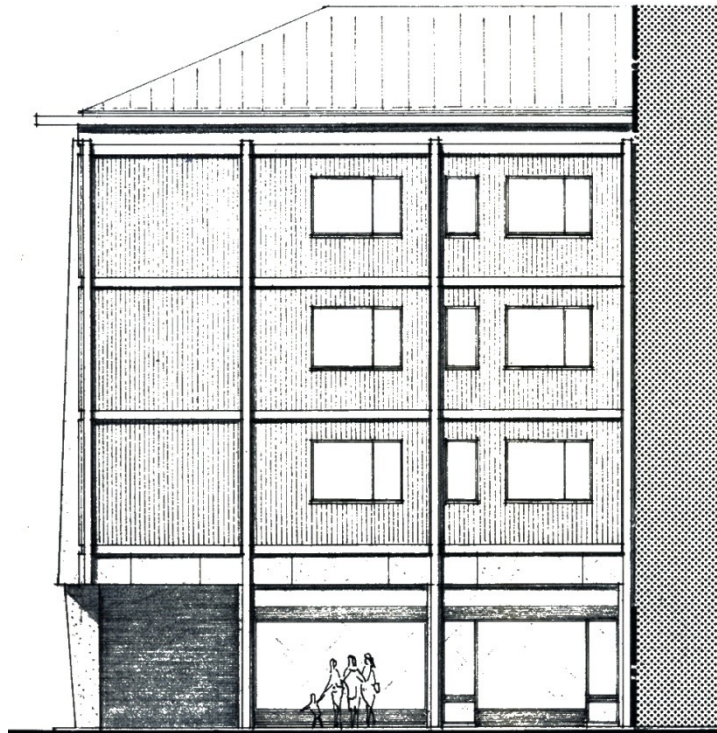
PROGETTO



Pianta piano primo

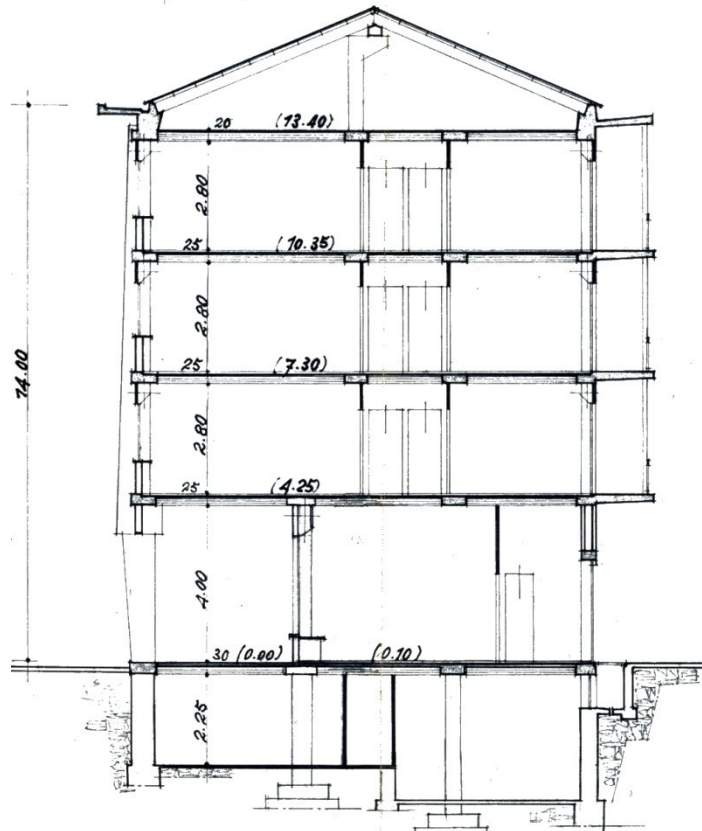


Fronte su via Vittorio Emanuele

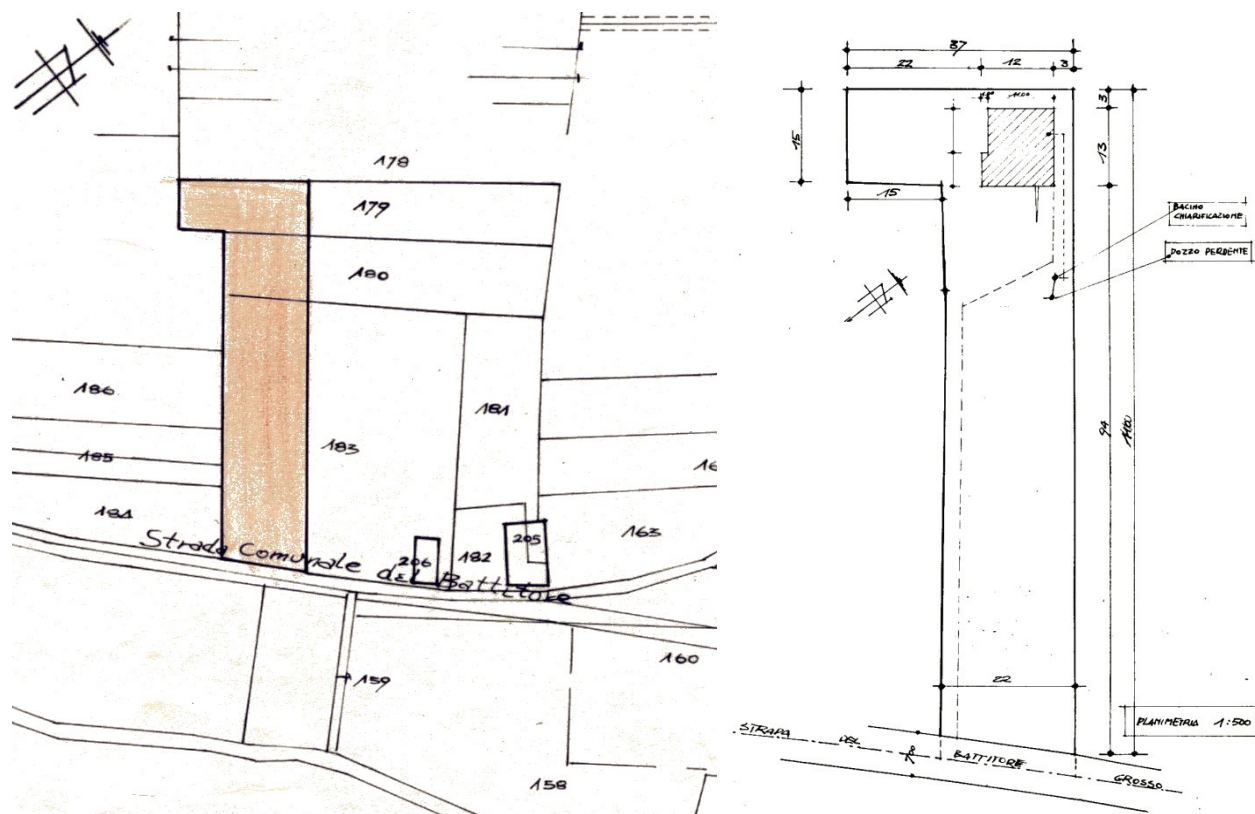


Fronte su via S. Cosiaco ~

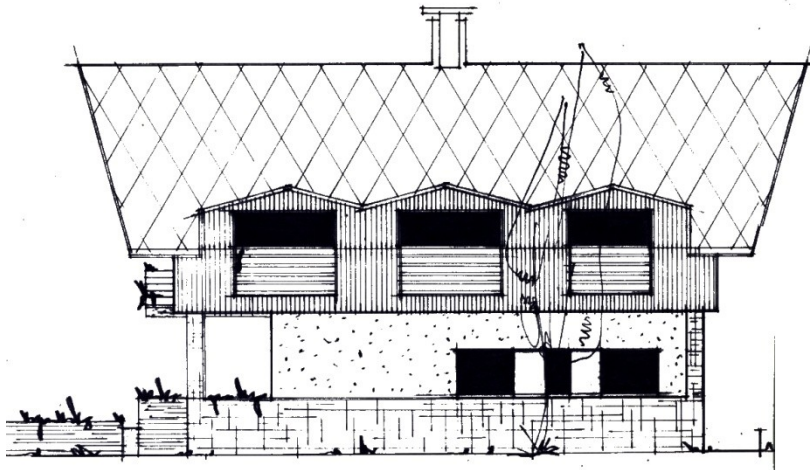
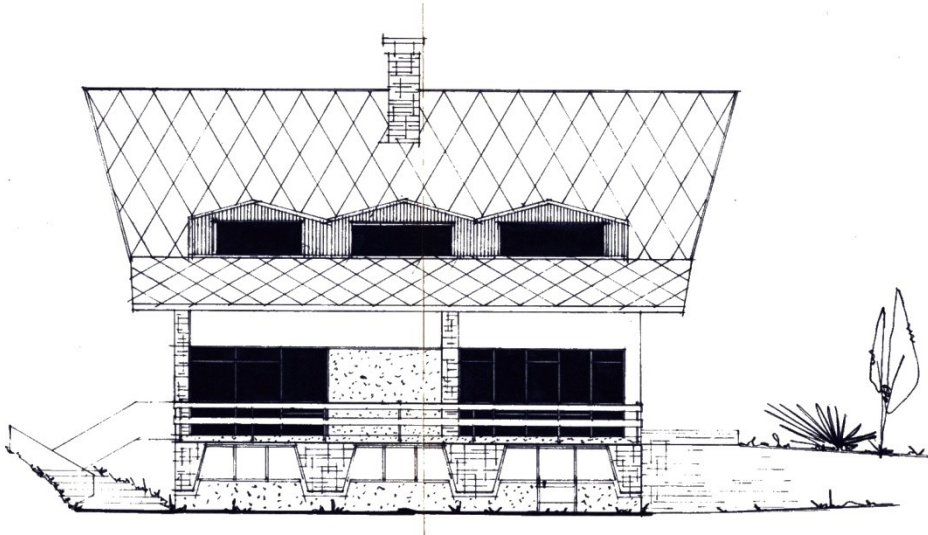
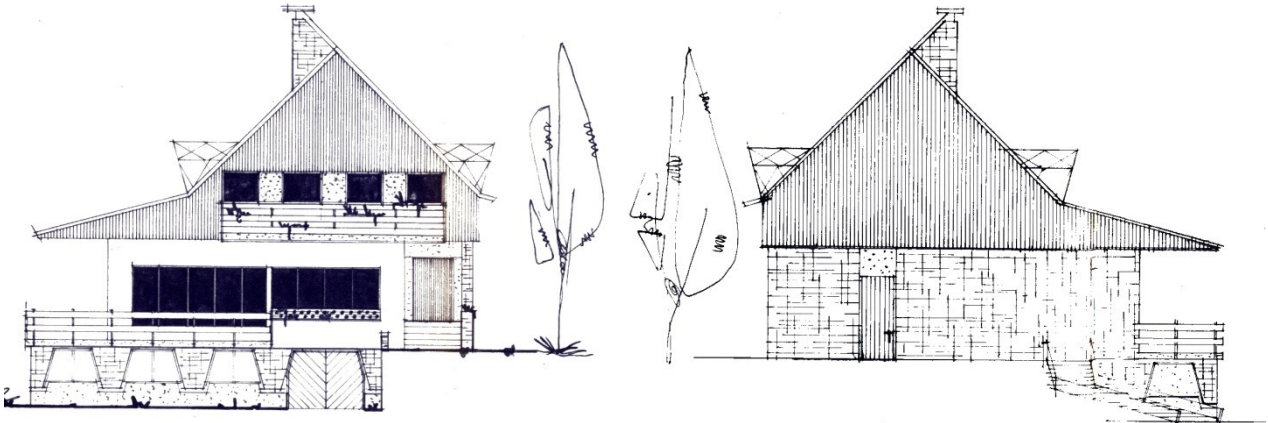
SEZIONE



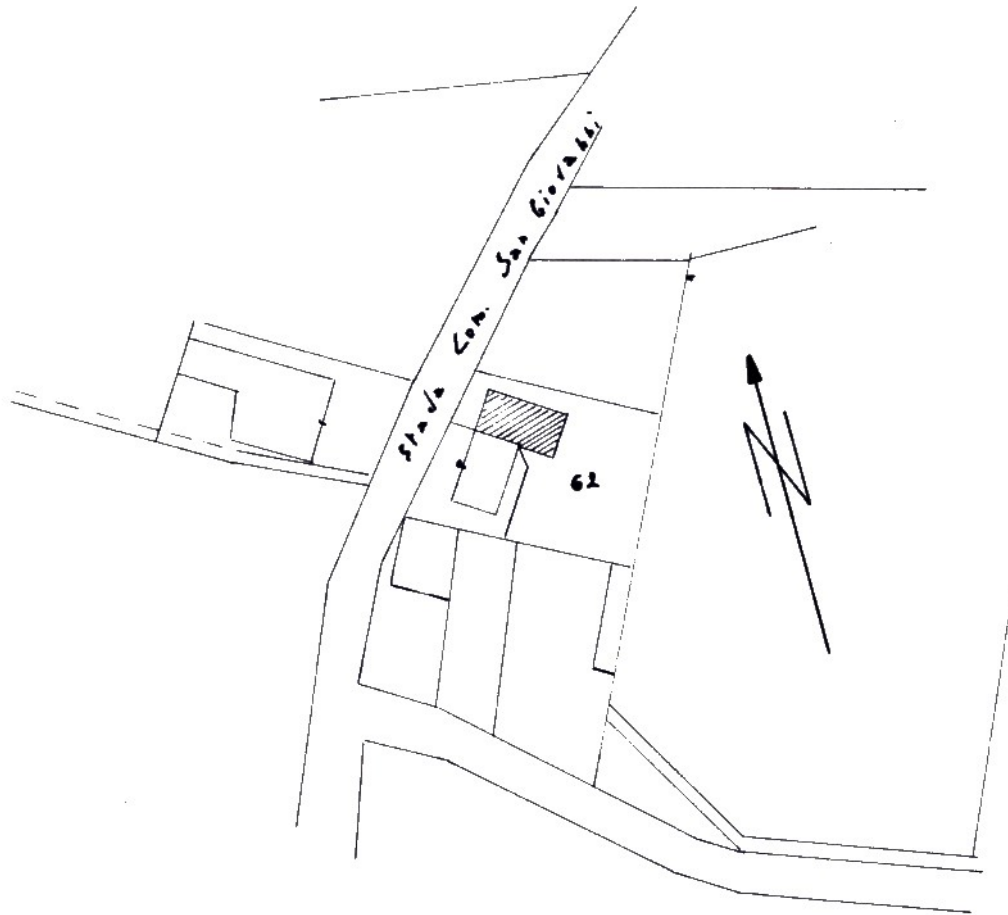
PLANIMETRIA



Localizzazione intervento	Via Battitore
Anno	1960
Progettazione	Arch. G. Rosental
Committente	Sig.ra Cecilia Del bianco
Tipo di intervento	Villetta
Indici edificatori	
- Superficie fondiaria	2634.5 mq
- Superficie coperta	148.5 mq
- Cubatura	952.05 mc
- Numero fabbricati	1
- Numero alloggi	1
- Numero vani	4
- Numero piani	1

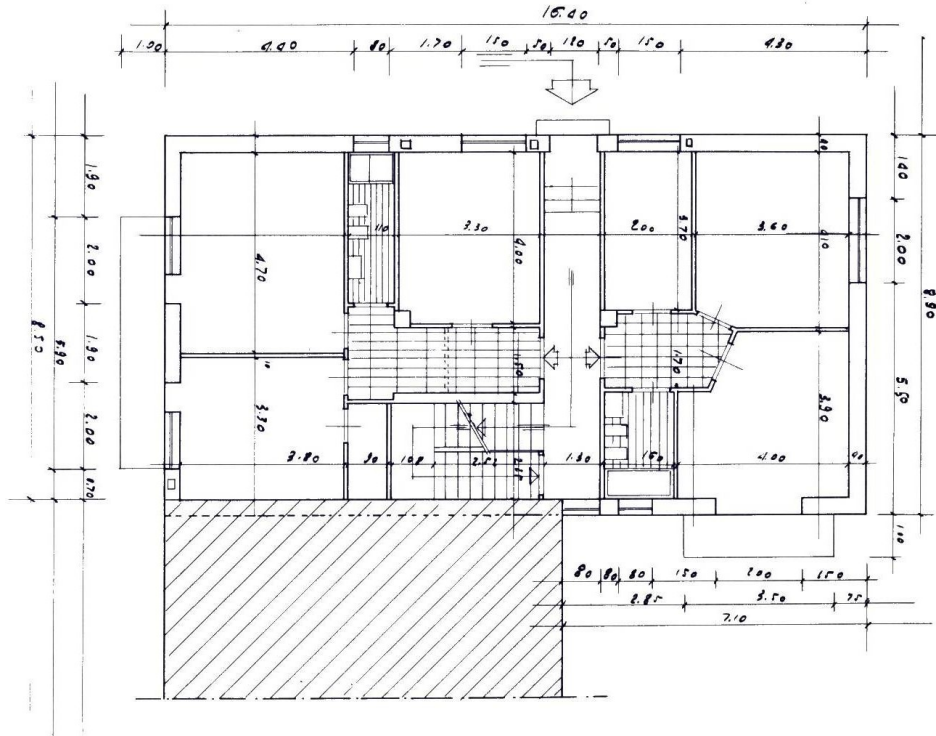


PLANIMETRIA

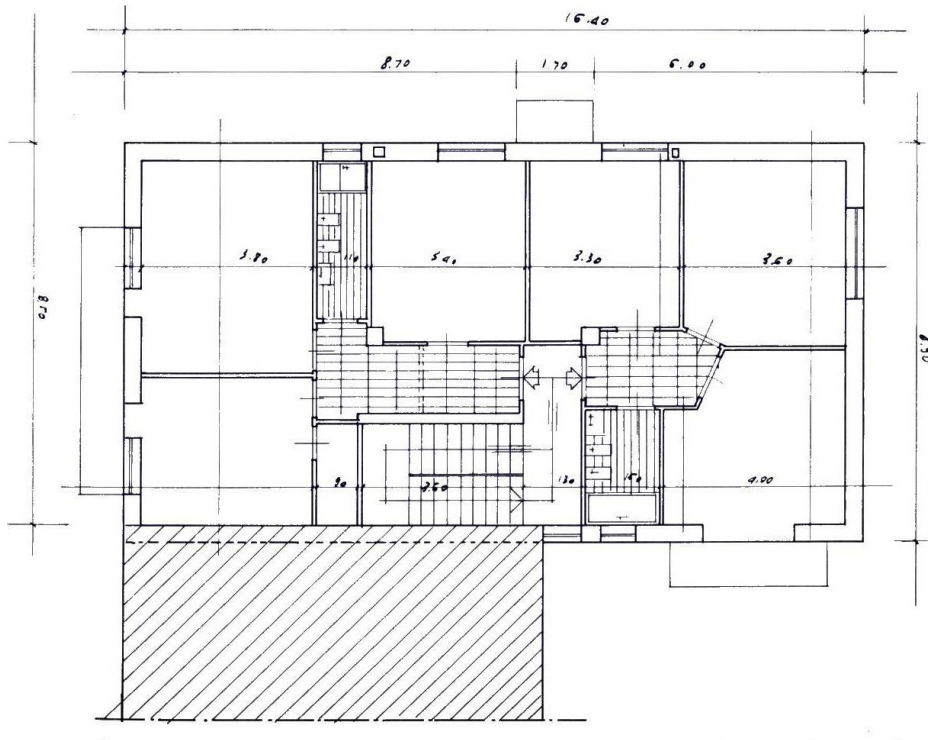


Localizzazione intervento	Via San Giovanni
Anno	1960
Progettazione	Geom. Franco Brach Papa
Committente	Sig.ra Cristina Maddaleno
Tipo di intervento	Casa economica
Indici edificatori	
- Superficie fondiaria	-
- Superficie coperta	141 mq
- Cubatura	1270 mc
- Numero fabbricati	1
- Numero alloggi	6
- Numero vani	18
- Numero piani	3


PROGETTO



Pianta piano terreno



Pianta piano primo

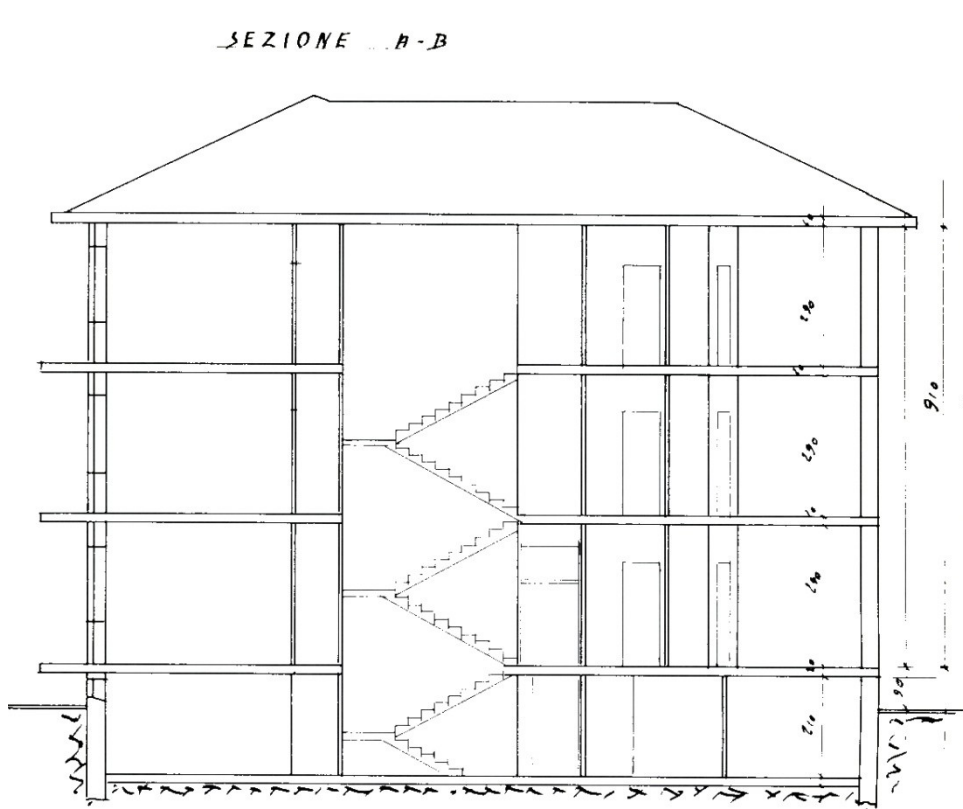


PROSPETTO A NOTTE

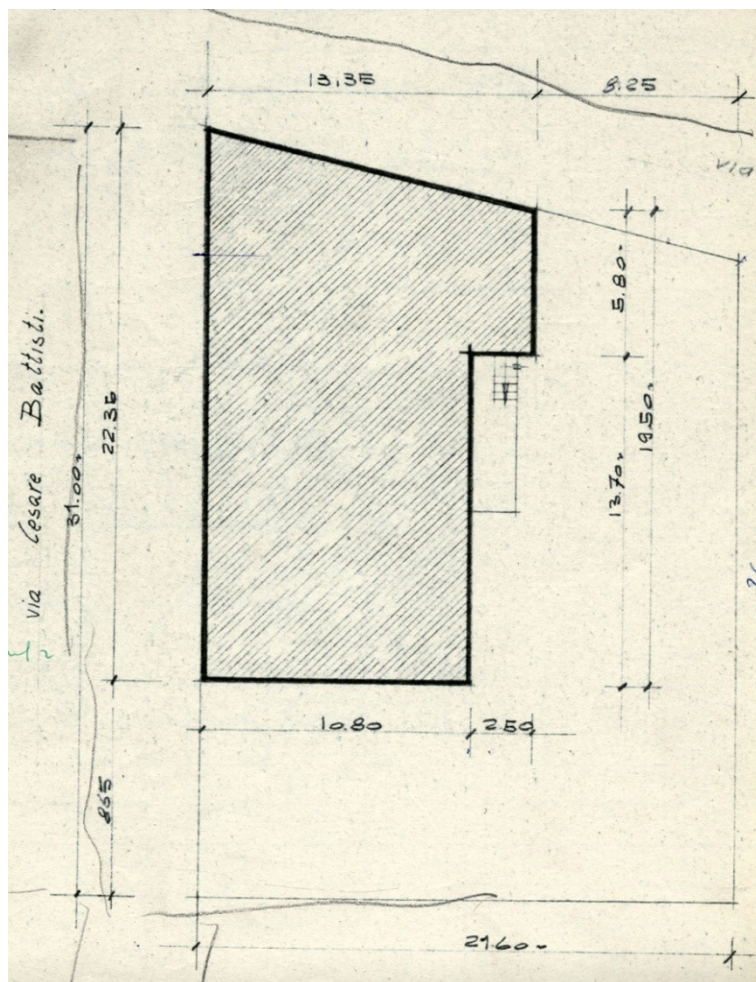


PROSPETTO A GIORNO

SEZIONE A-B

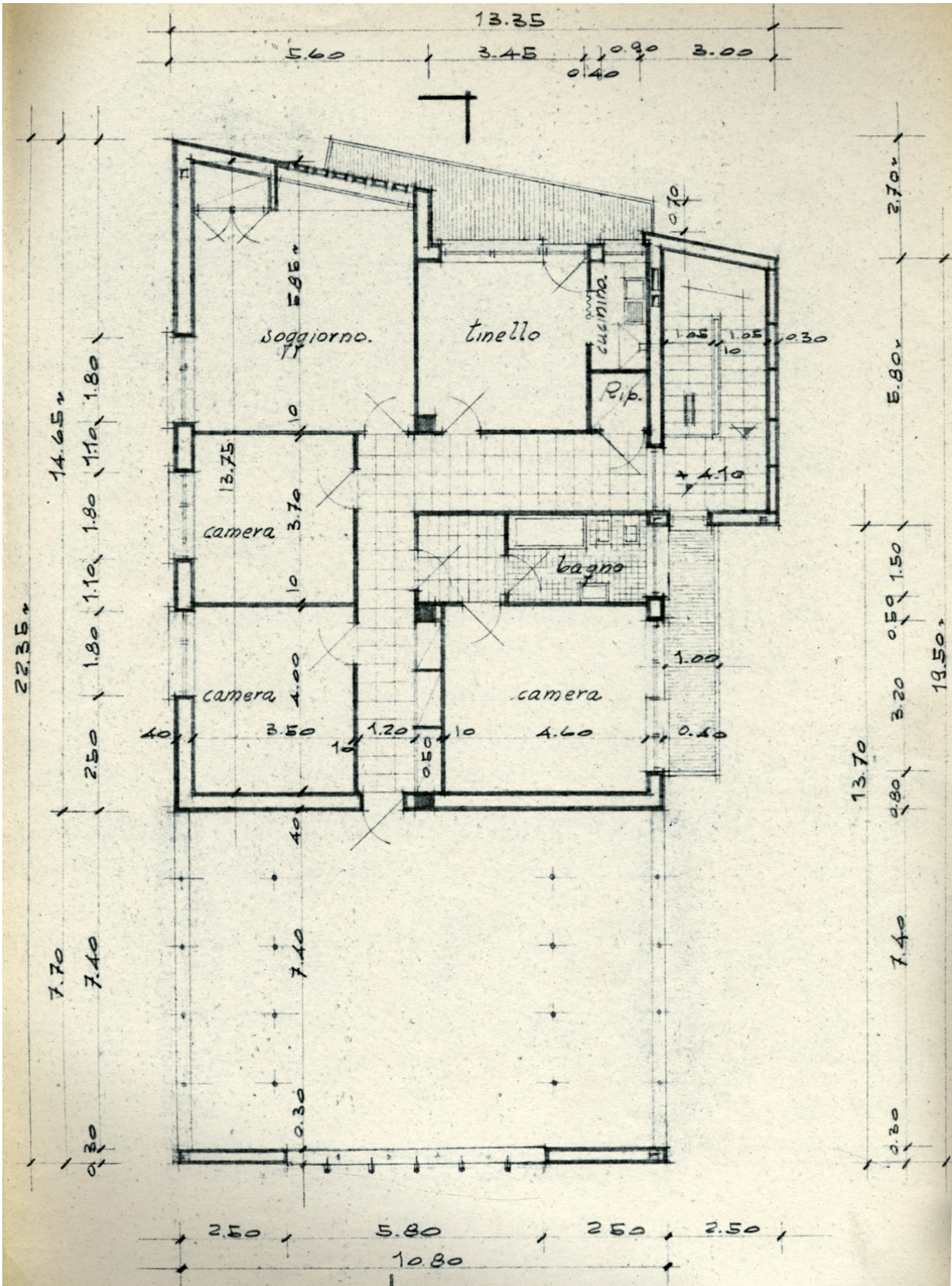


PLANIMETRIA

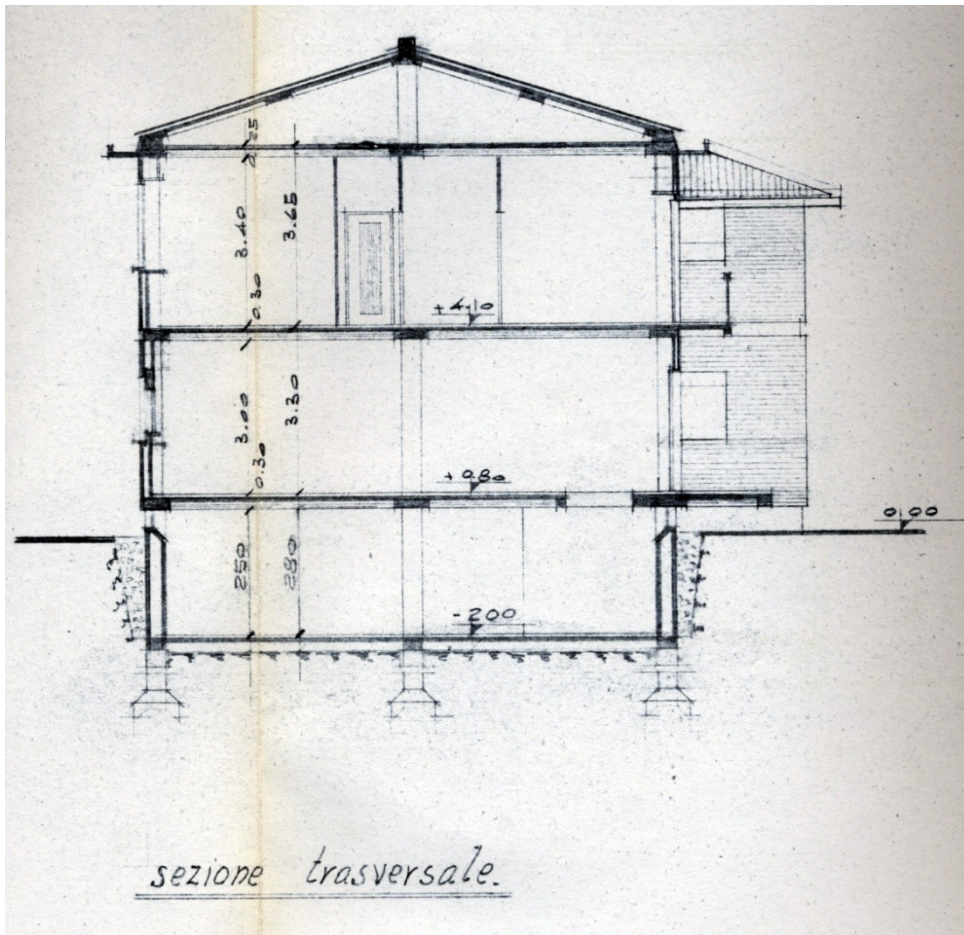
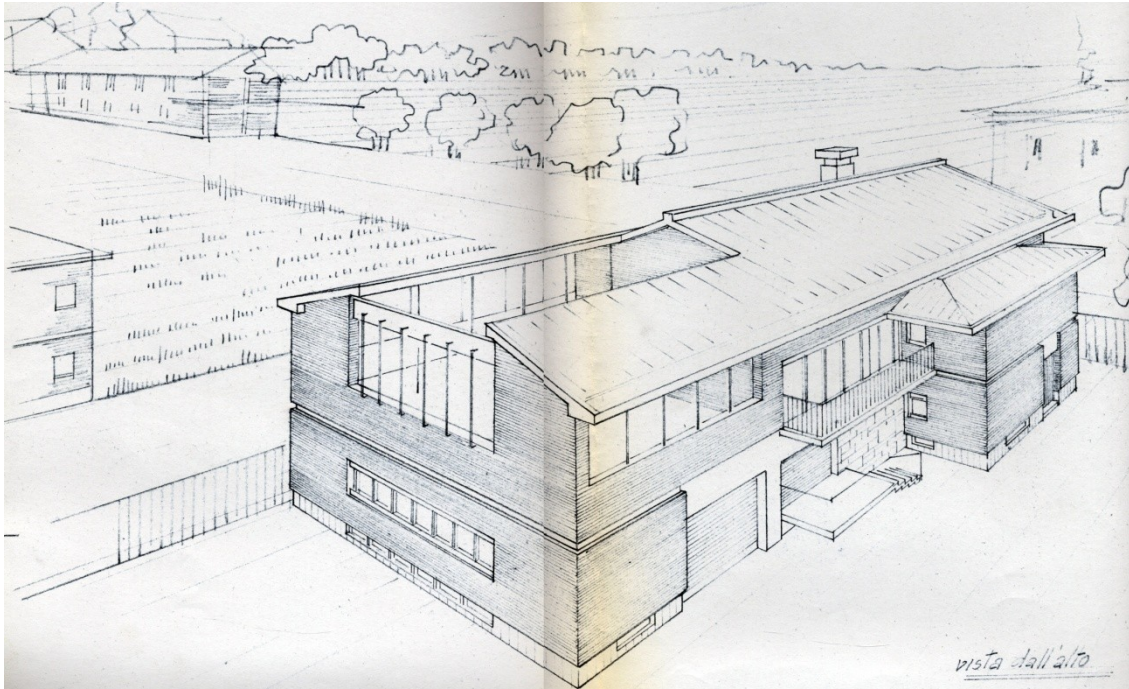





Localizzazione intervento	Via Remmert e via Cesare Battisti
Anno	1960
Progettazione	Ing. P. Palumbo
Committente	Sig. Riccarelli
Tipo di intervento	Palazzina
Indici edificatori	
- Superficie fondiaria	-
- Superficie coperta	241.38 mq
- Cubatura	1689.6 mc
- Numero fabbricati	1
- Numero alloggi	2
- Numero vani	14
- Numero piani	2

PROGETTO



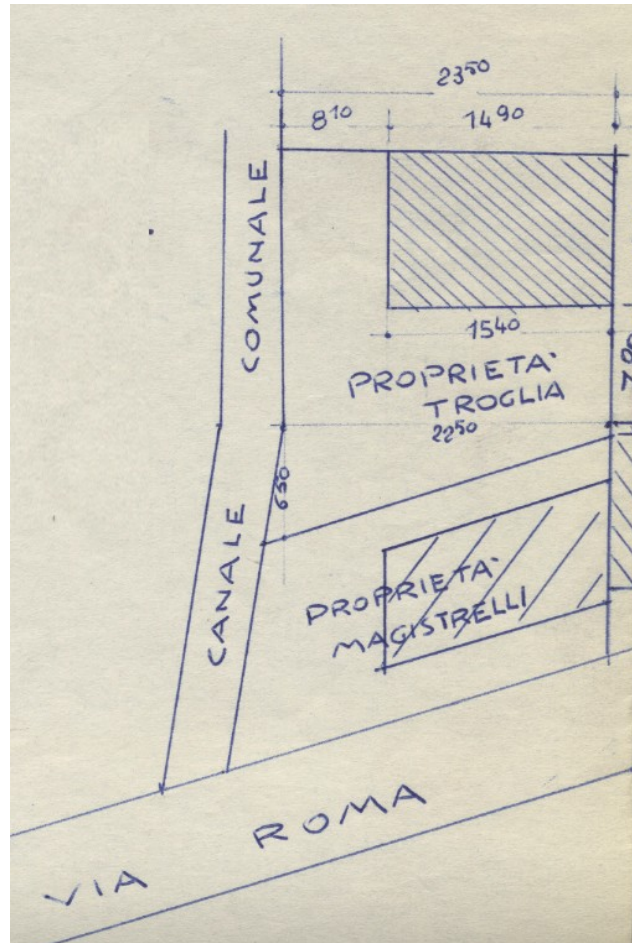
Pianta piano tipo





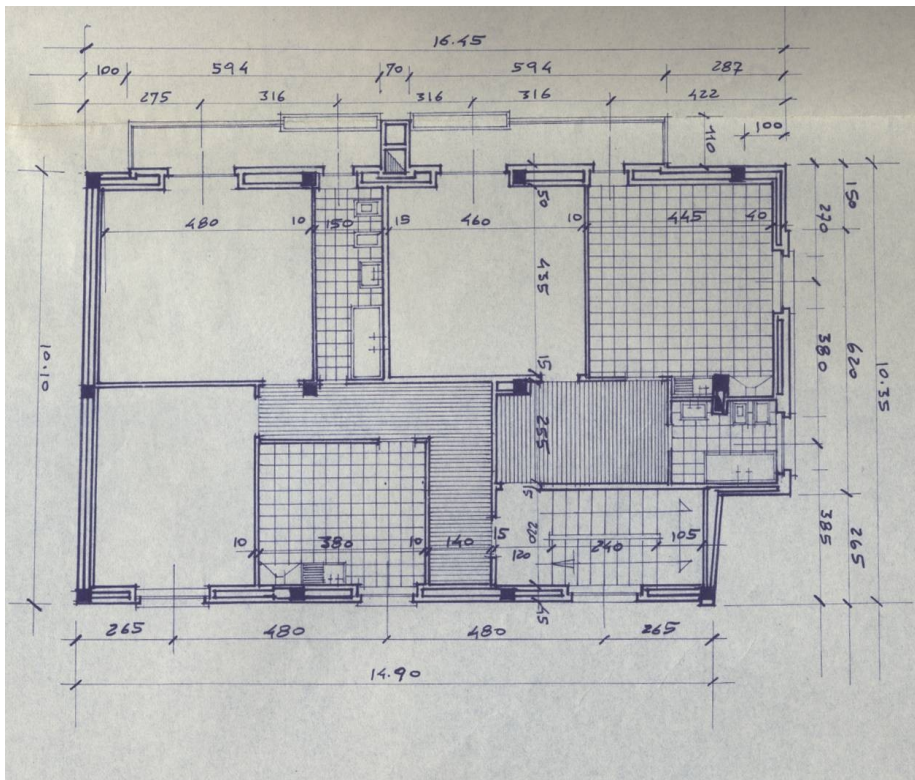



PLANIMETRIA




Localizzazione intervento	Via Roma
Anno	1960
Progettazione	Ing. Felice Bertone
Committente	Sig.ra Caterina Troglia Gamba
Tipo di intervento	Palazzina
Indici edificatori	
- Superficie fondiaria	-
- Superficie coperta	238 mq
- Cubatura	2427,6 mc
- Numero fabbricati	1
- Numero alloggi	3
- Numero vani	21
- Numero piani	3

PROGETTO




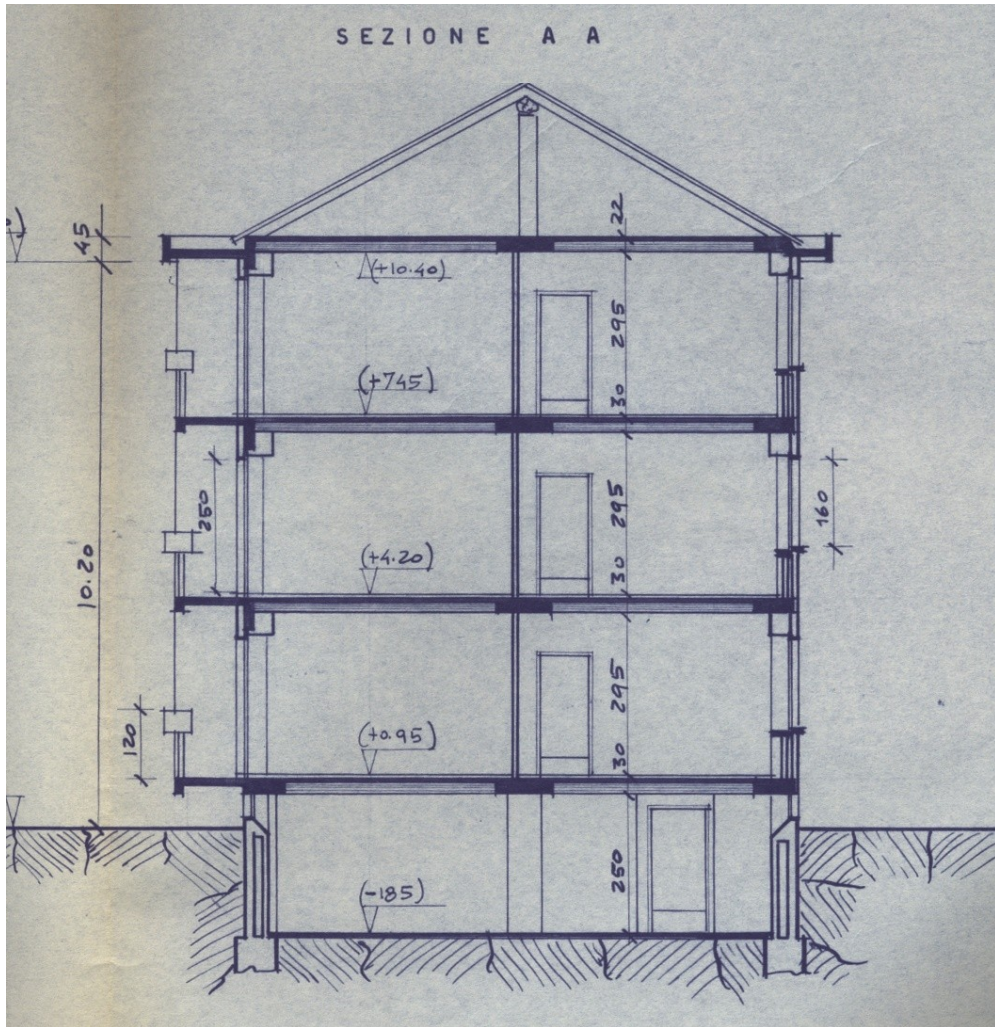
Pianta piano tipo

PROSPETTO A EST

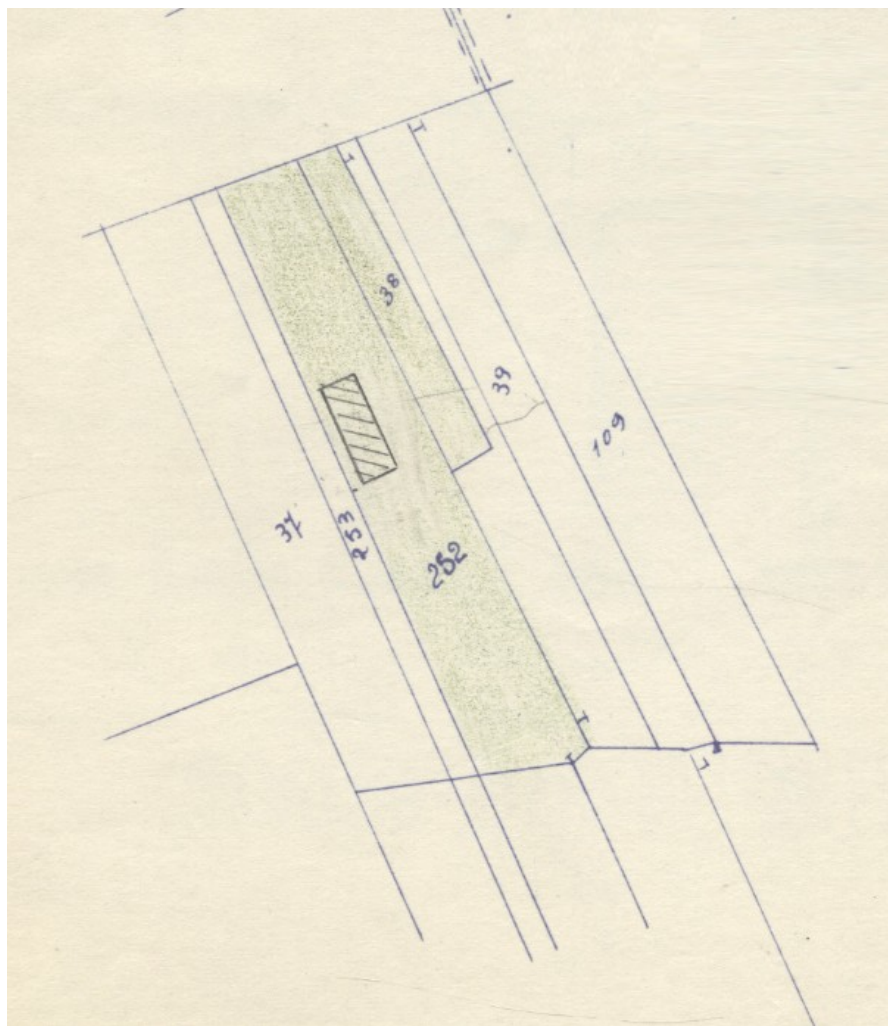


PROSPETTO A SUD



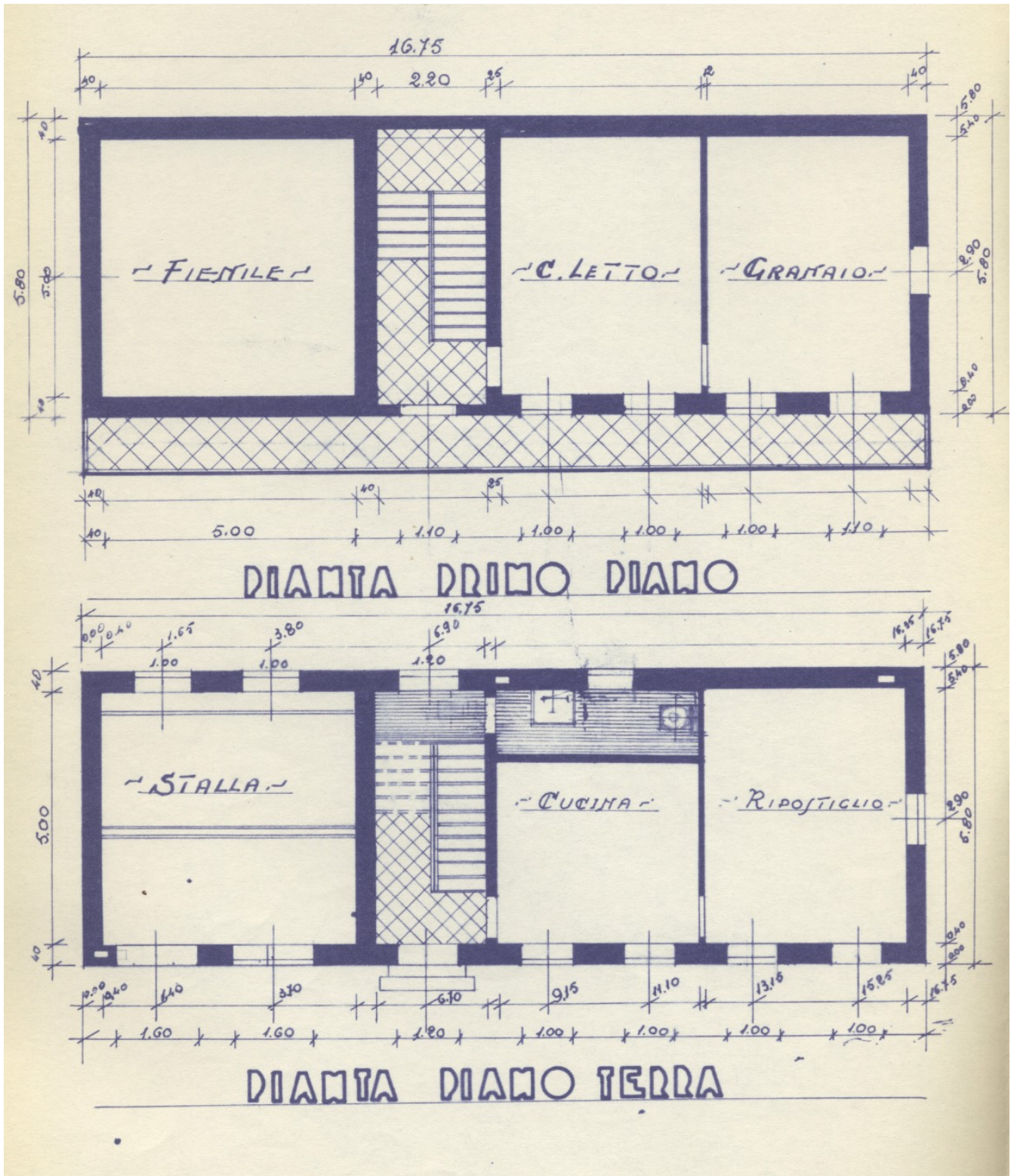



PLANIMETRIA




Localizzazione intervento	Regione Albereto
Anno	1960
Progettazione	Geom. Giuseppe Bossetto
Committente	Sig.ra Michelina Vietti
Tipo di intervento	Casa colonica
Indici edificatori	
- Superficie fondiaria	-
- Superficie coperta	97,15 mq
- Cubatura	728,6 mc
- Numero fabbricati	1
- Numero alloggi	1
- Numero vani	6
- Numero piani	2

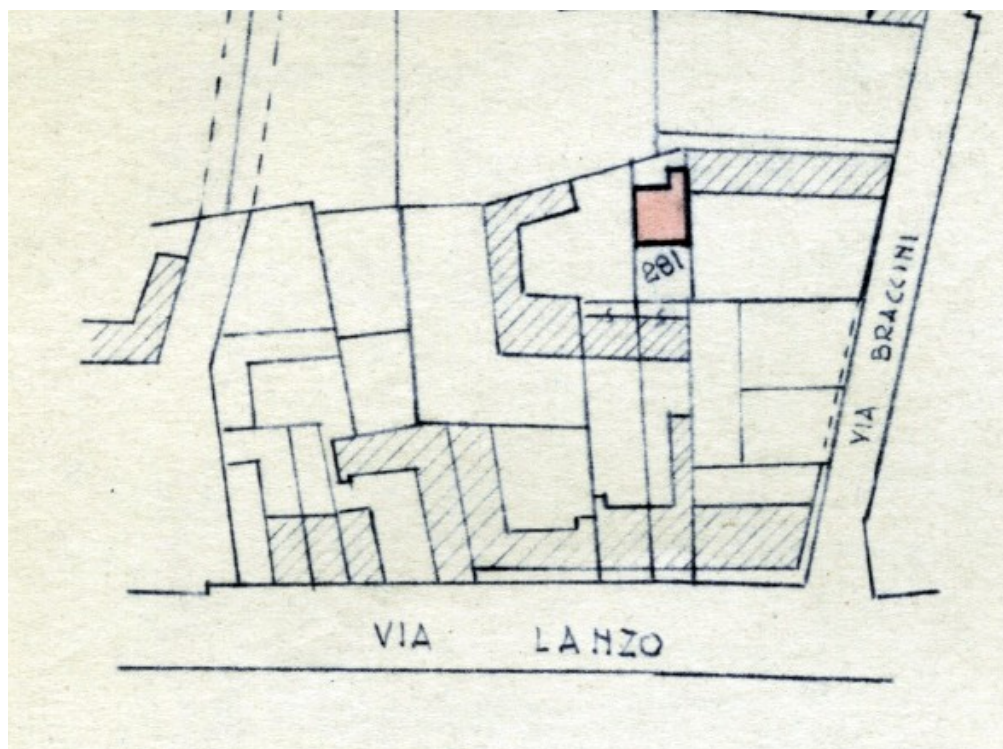
PROGETTO





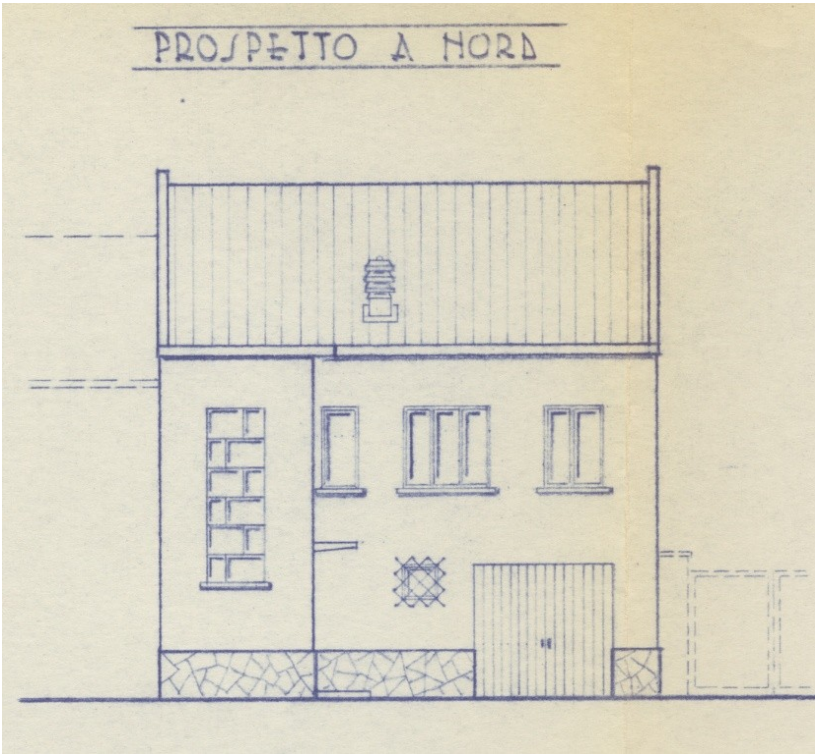



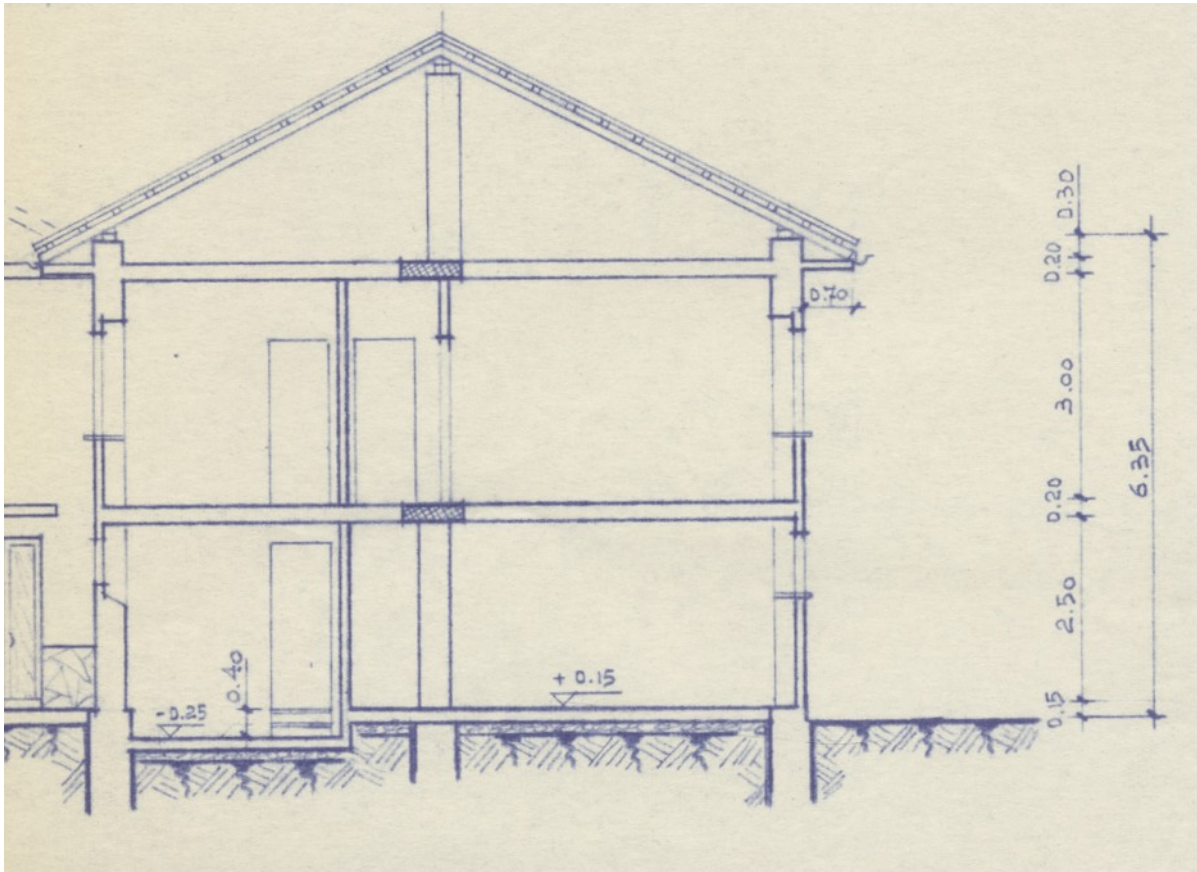
PLANIMETRIA



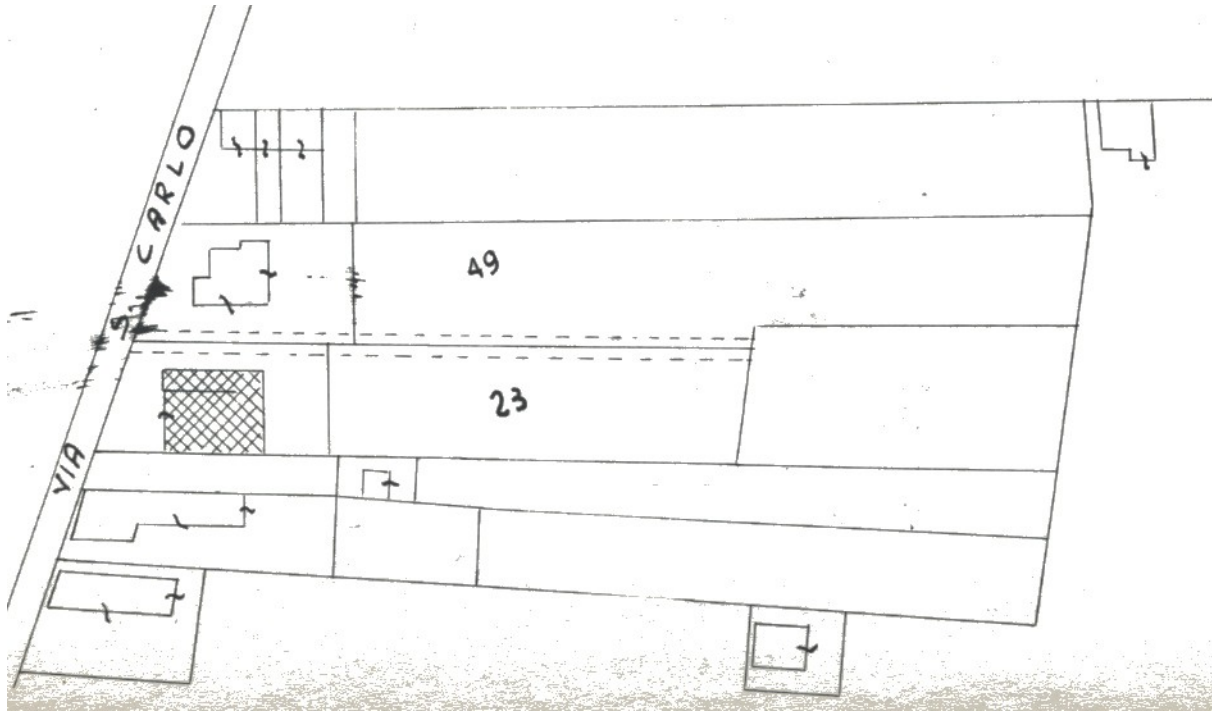
Localizzazione intervento	Via Braccini
Anno	1961
Progettazione	Geom. Mario Sasso
Committente	Sig. Pierlorenzo Borio
Tipo di intervento	Palazzina
Indici edificatori	
- Superficie fondiaria	-
- Superficie coperta	98 mq
- Cubatura	622.3 mc
- Numero fabbricati	1
- Numero alloggi	1
- Numero vani	6
- Numero piani	2

PROGETTO





PLANIMETRIA



Localizzazione intervento	Via San Carlo
Anno	1961
Progettazione	Geom. Aldo Bellezza
Committente	Sig. Antonino Cupperi
Tipo di intervento	Palazzina con laboratorio artigianale
Indici edificatori	
- Superficie fondiaria	-
- Superficie coperta	-
- Cubatura	-
- Numero fabbricati	1
- Numero alloggi	2
- Numero vani	12
- Numero piani	2

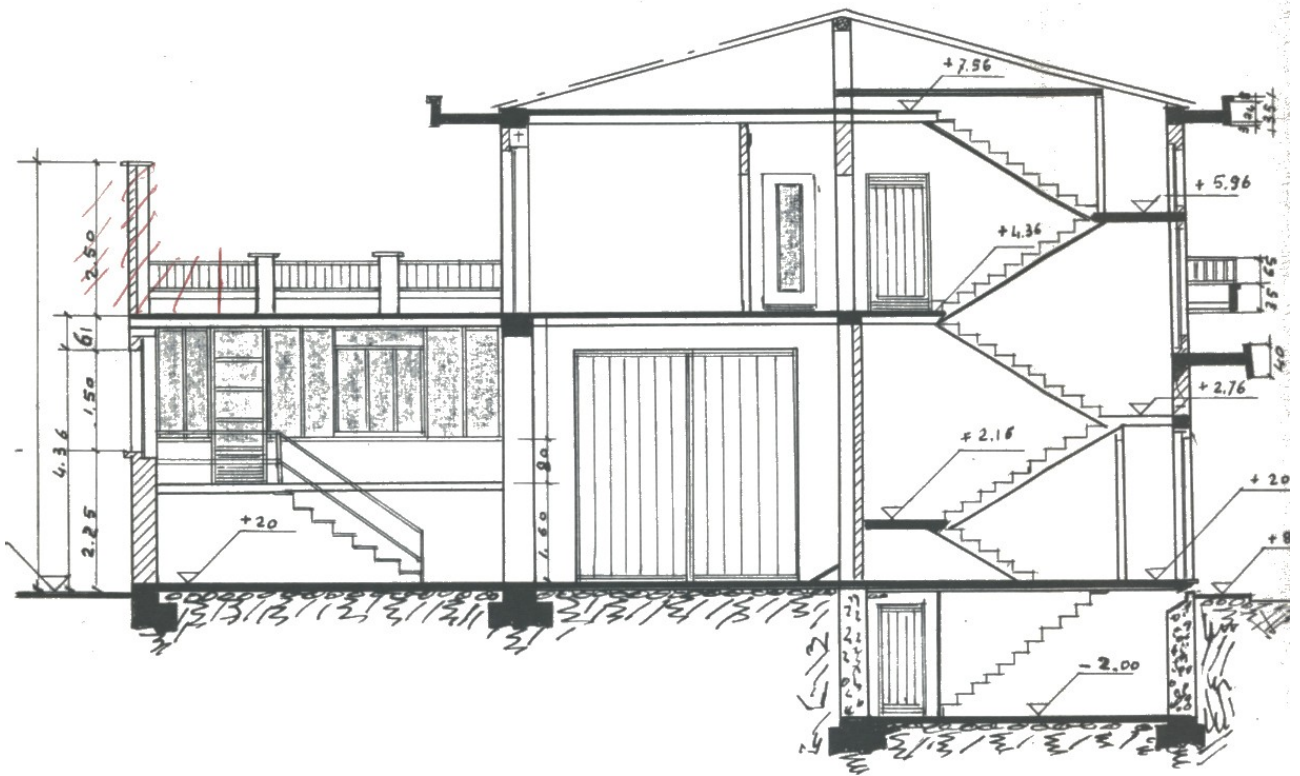
PROGETTO



PROSPETTO A SERA



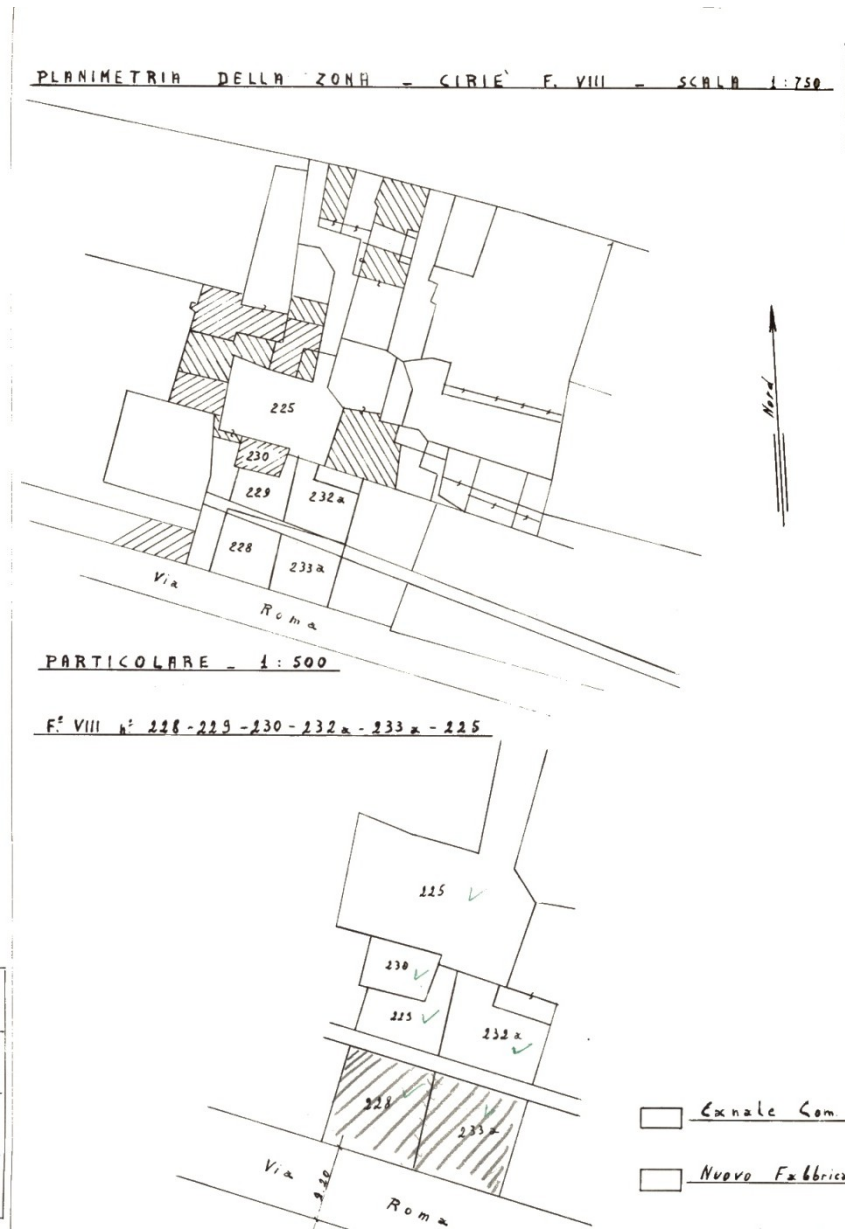
PROSPETTO A NOTTE



SEZIONE B-B.



PLANIMETRIA



Localizzazione intervento	Via Roma
Anno	1961
Progettazione	Ing. Piero Barovero
Committente	Sig. Luigi Data
Tipo di intervento	Condominio
Indici edificatori	
- Superficie fondiaria	-
- Superficie coperta	248,6 mq
- Cubatura	4176,5 mc
- Numero fabbricati	1
- Numero alloggi	8
- Numero vani	36
- Numero piani	4



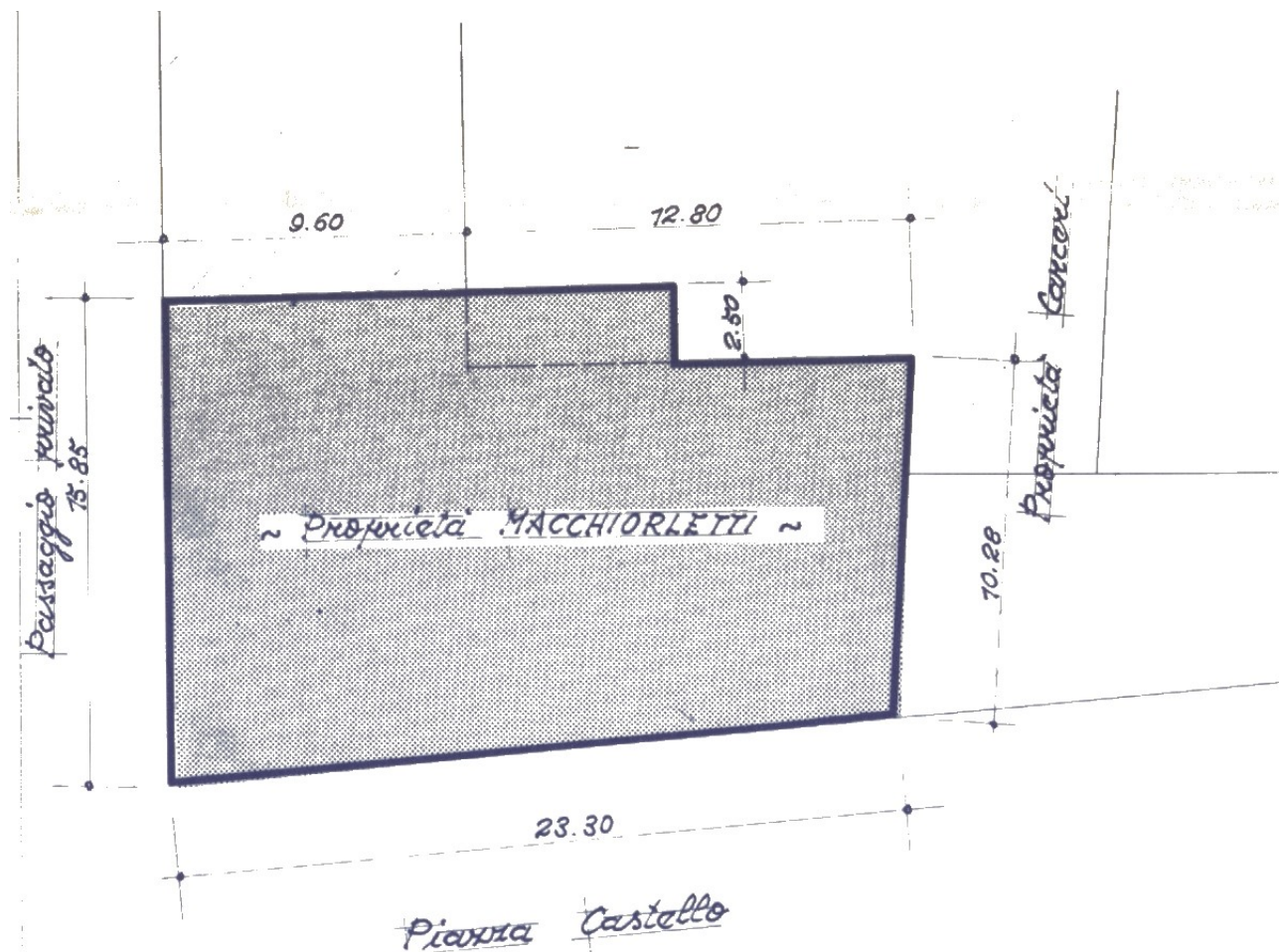
PROSPETTO A



PROSPETTO A GIORNO



PLANIMETRIA

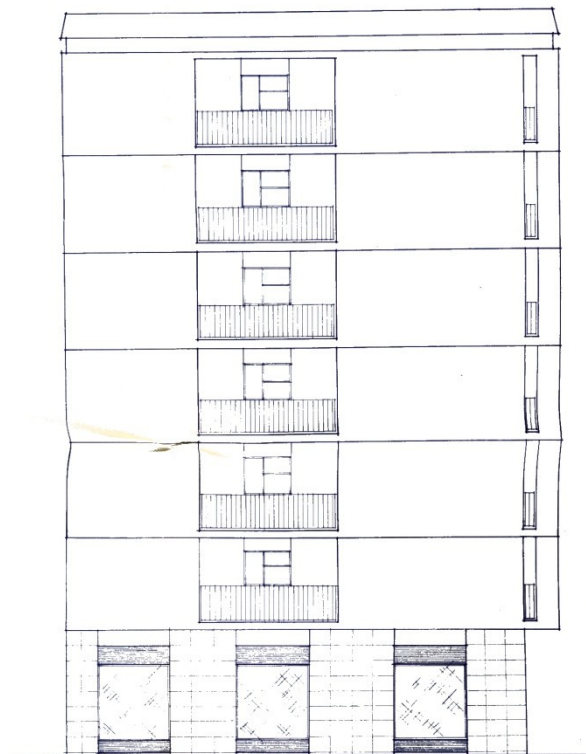


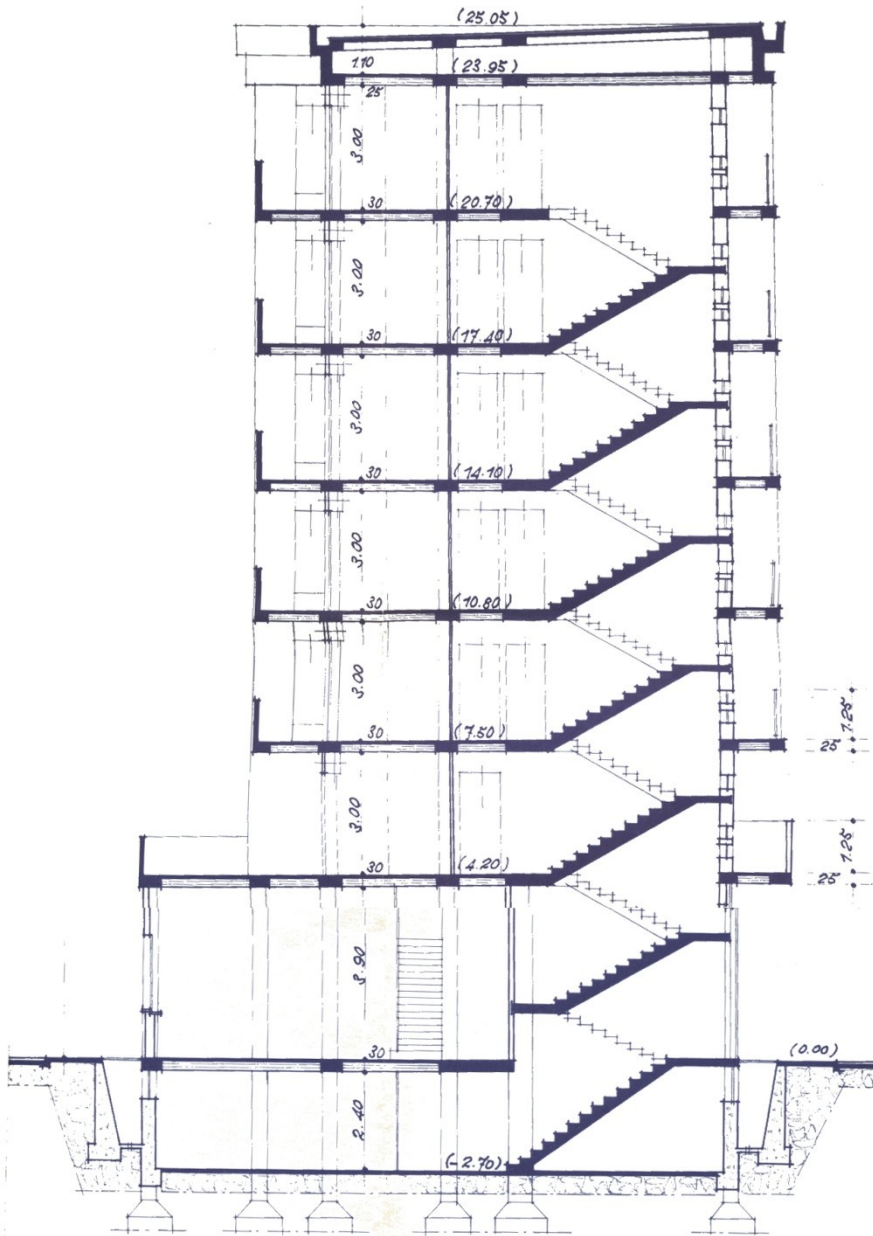
Localizzazione intervento	Piazza Castello 258
Anno	1961
Progettazione	Ing. Piero Palumbo
Committente	Sig. Michele Macchiorletti
Tipo di intervento	Condominio
Indici edificatori	
- Superficie fondiaria	-
- Superficie coperta	-
- Cubatura	-
- Numero fabbricati	1
- Numero alloggi	28
- Numero vani	112
- Numero piani	7

PROGETTO



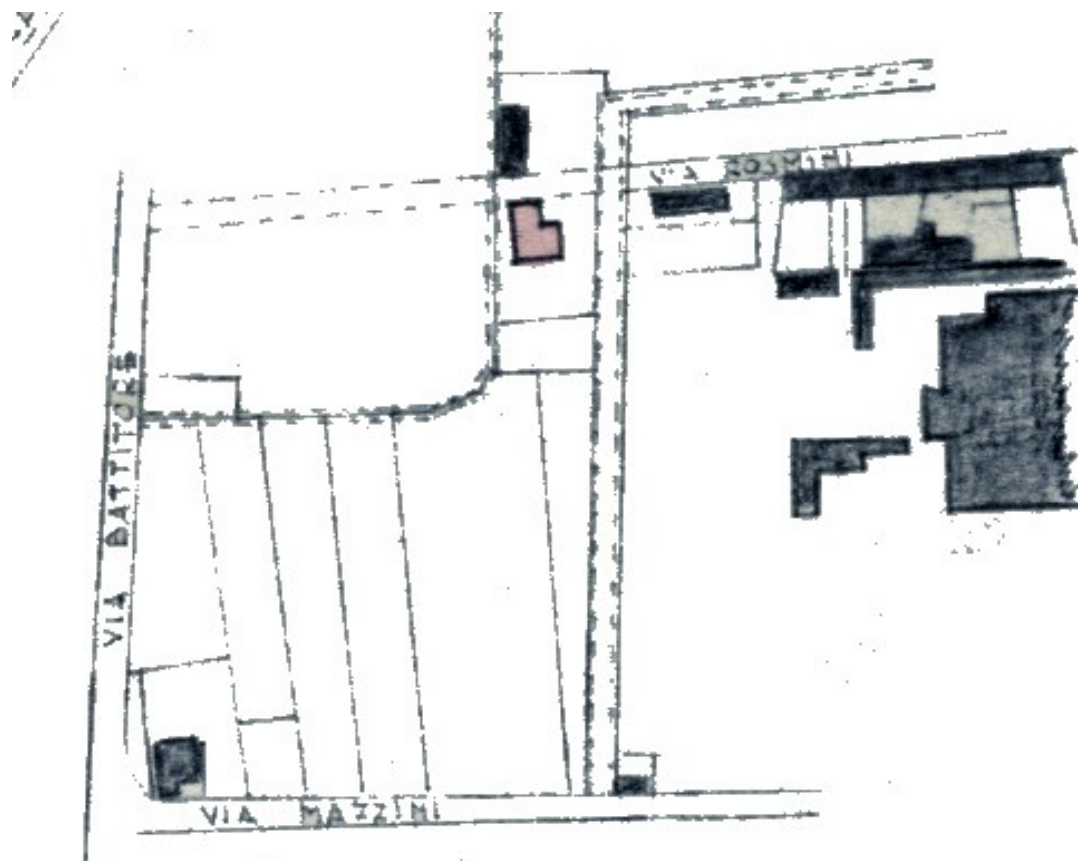
Prospetto su Piazza Castello





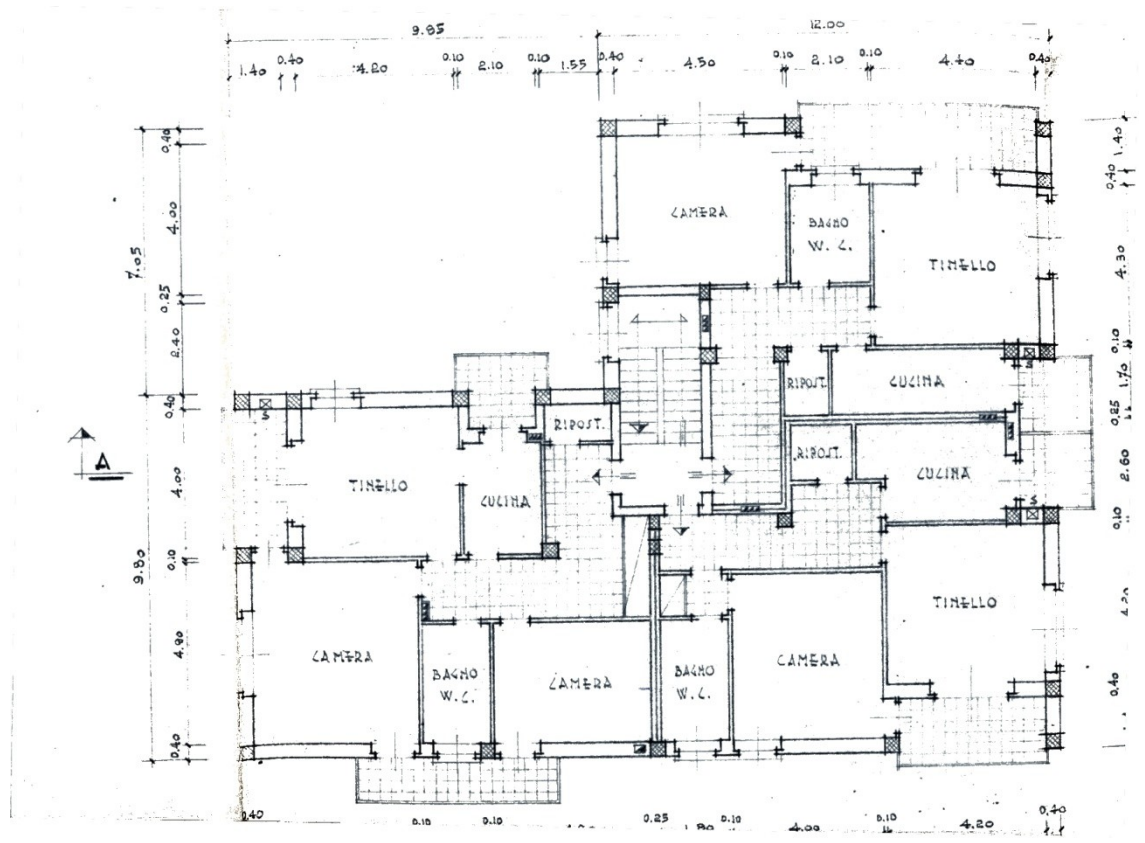
Sezione A-B

PLANIMETRIA

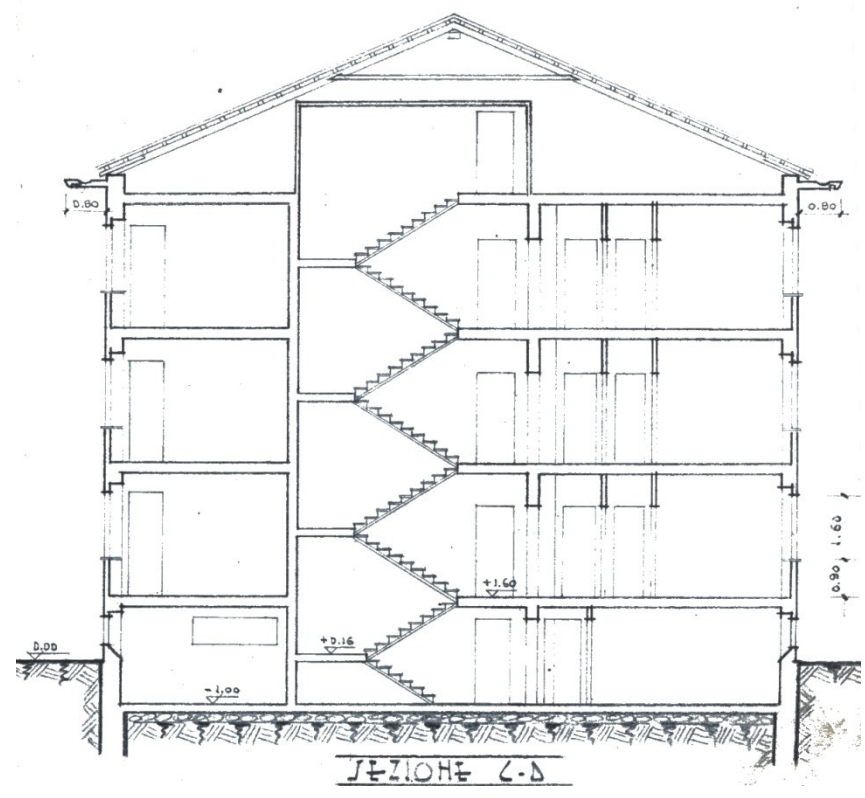



Localizzazione intervento	Via Rosmini
Anno	1961
Progettazione	Geom. Mario Sasso
Committente	Sig. Paolo Ruo Berchera
Tipo di intervento	Condominio
Indici edificatori	
- Superficie fondiaria	-
- Superficie coperta	256 mq
- Cubatura	2688 mc
- Numero fabbricati	1
- Numero alloggi	9
- Numero vani	36
- Numero piani	3

PROGETTO



Pianta piano tipo





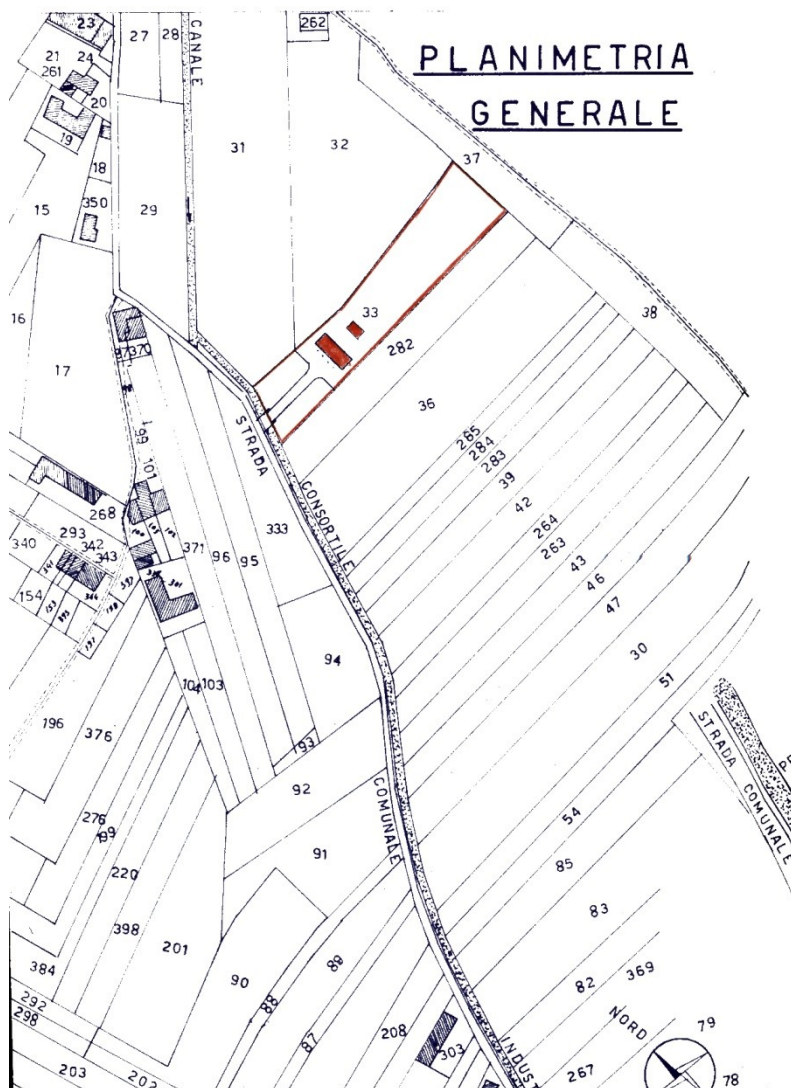
PROSPETTO A SUD



PROSPETTO A NORD

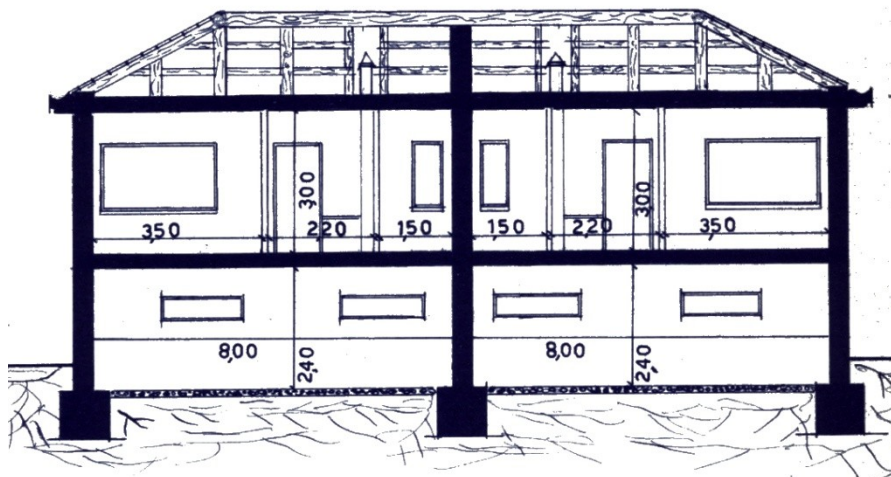
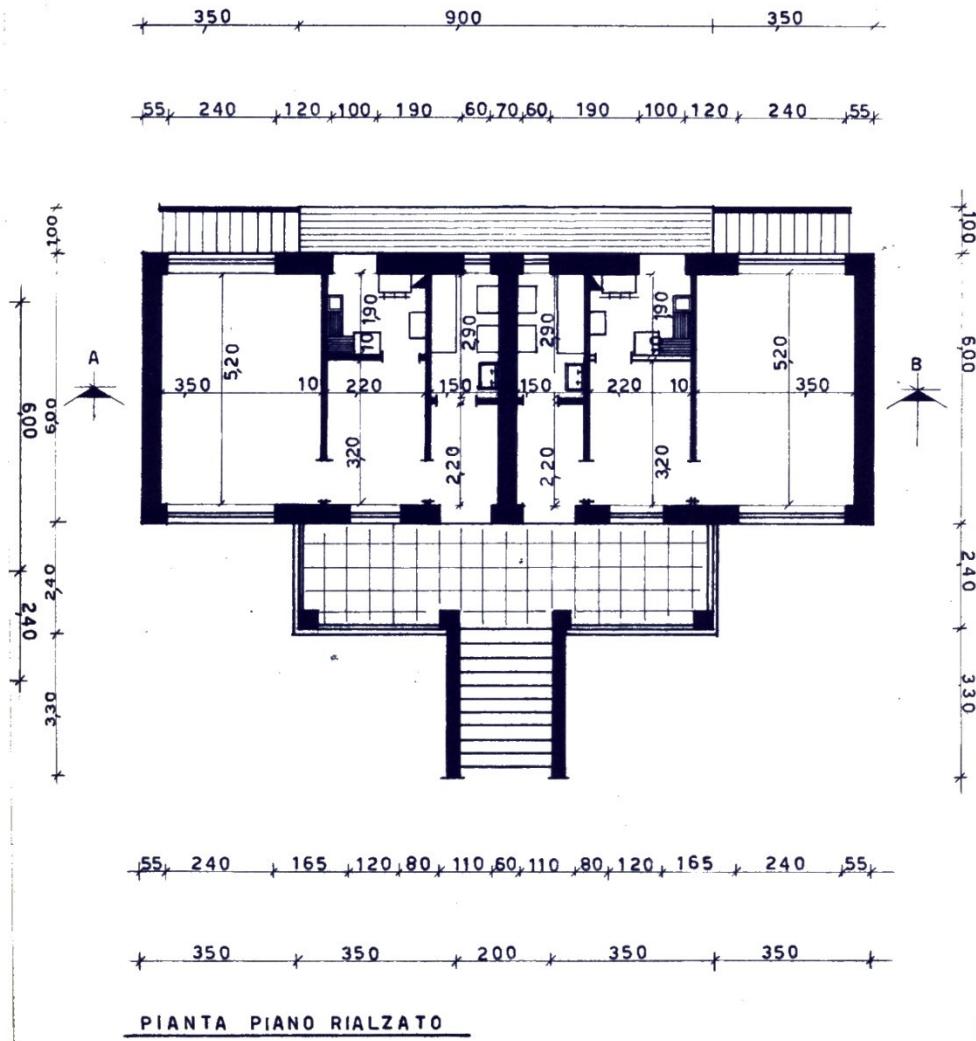


PLANIMETRIA




Localizzazione intervento	Strada Ricardesco
Anno	1962
Progettazione	Geom. Giovanni Beruto
Committente	Sig. Michele Fasano
Tipo di intervento	Casa colonica
Indici edificatori	
- Superficie fondiaria	3290,30 mq
- Superficie coperta	96 mq
- Cubatura	528 mc
- Numero fabbricati	1
- Numero alloggi	2
- Numero vani	6
- Numero piani	1

PROGETTO



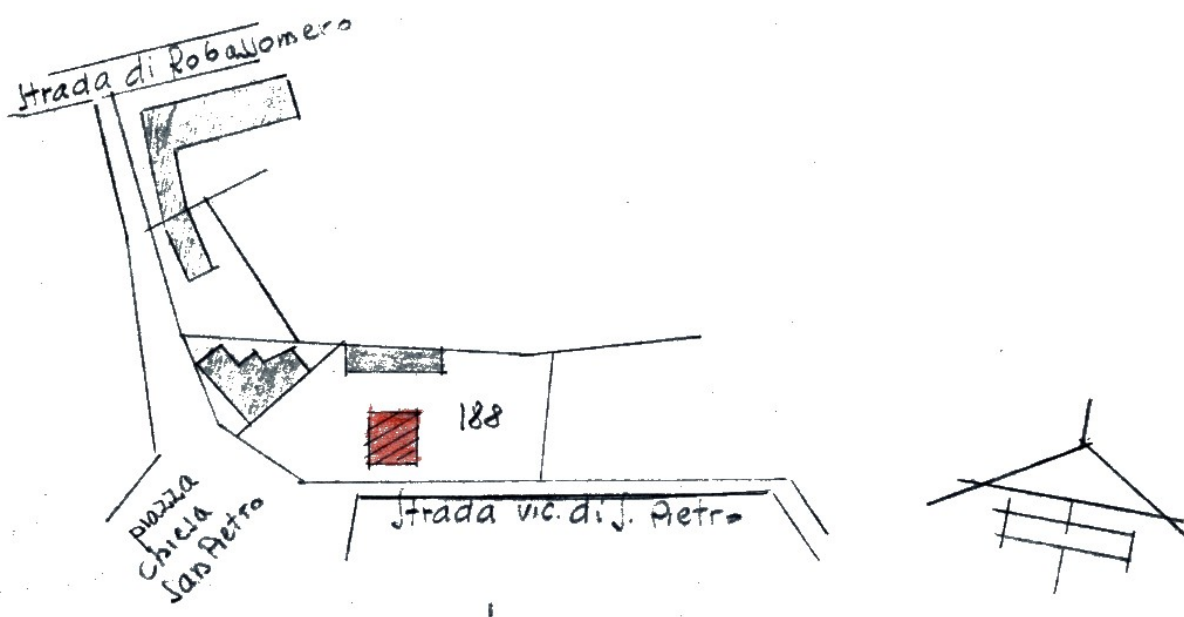


PROSPETTO OVEST FRONTE STRADA



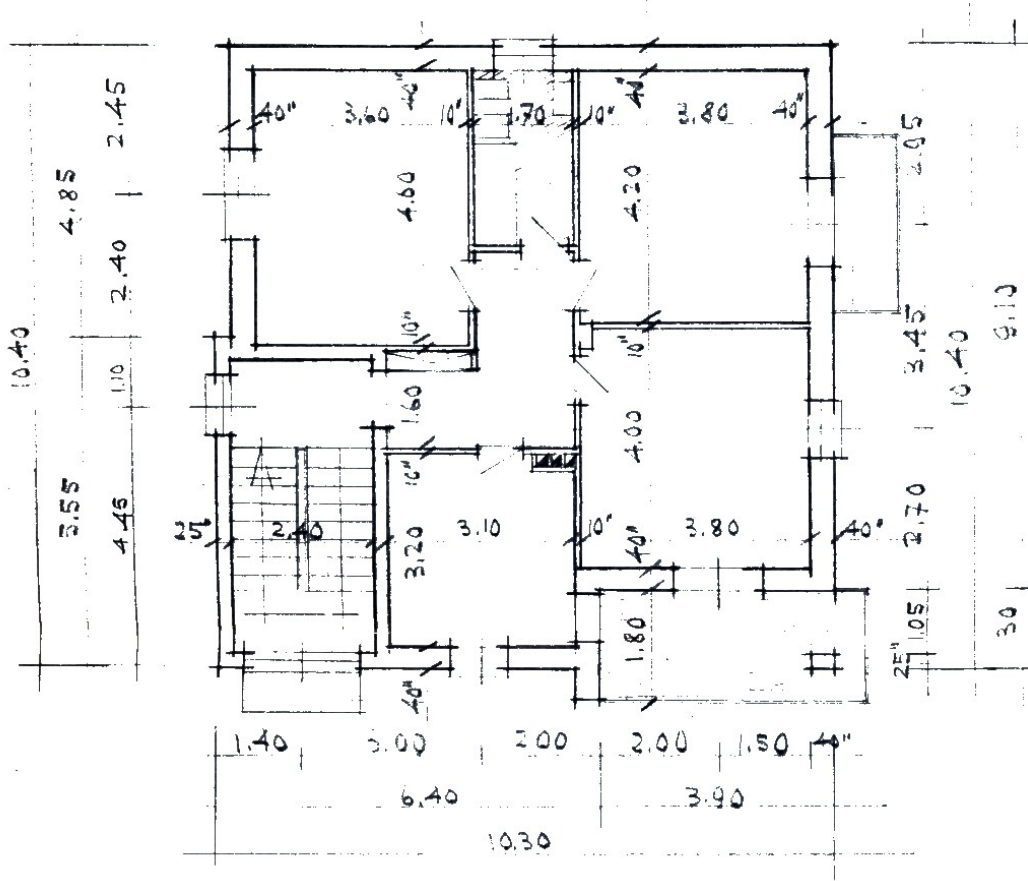
PROSPETTO EST

PLANIMETRIA

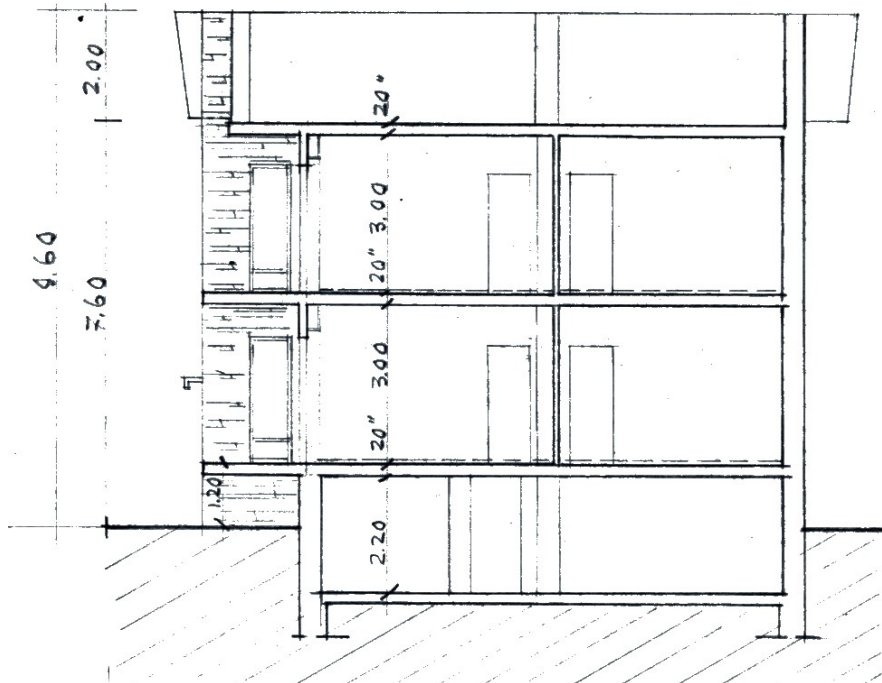


Localizzazione intervento	Regione San Pietro
Anno	1962
Progettazione	Geom. Giovanni Beruto
Committente	Sig. Michele Fasano
Tipo di intervento	Palazzina
Indici edificatori	
- Superficie fondiaria	-
- Superficie coperta	107,12 mq
- Cubatura	814,1 mc
- Numero fabbricati	1
- Numero alloggi	2
- Numero vani	8
- Numero piani	2

PROGETTO




Pianta piano rialzato e piano primo



Sezione



Prospetto sud

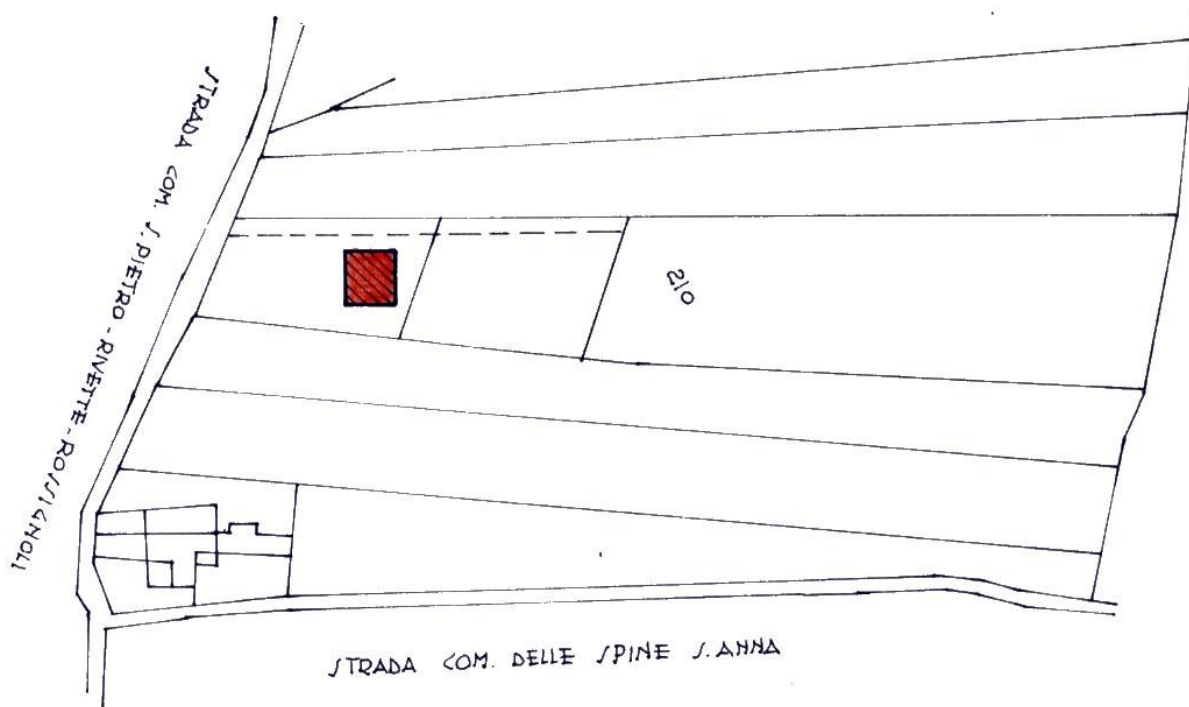


Prospetto est



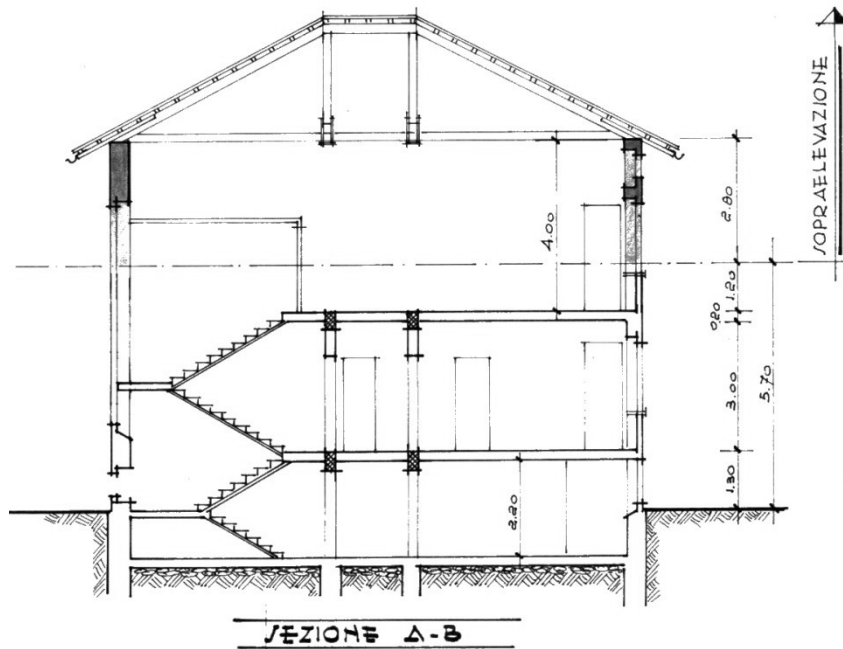
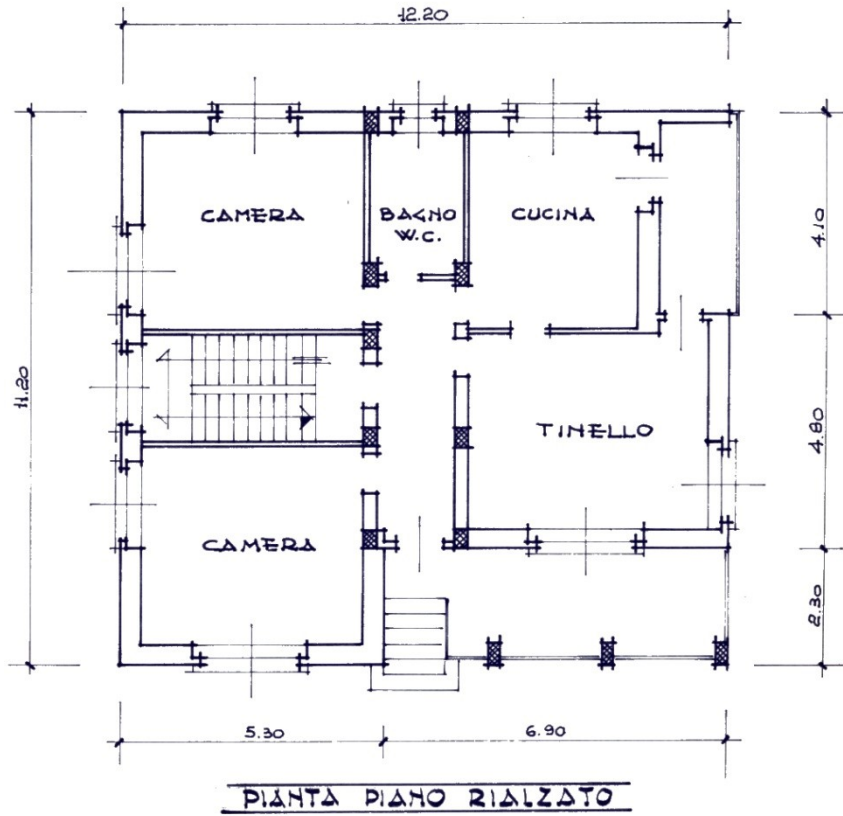
Prospetto ovest

PLANIMETRIA




Localizzazione intervento	Devesi - Strada San Pietro e strada delle Spiene
Anno	1962
Progettazione	Geom. Mario Sasso
Committente	Sig.ri Giacomo Caudera e Cristina Cargino
Tipo di intervento	Palazzina
Indici edificatori	
- Superficie fondiaria	-
- Superficie coperta	136,6 mq
- Cubatura	1161,4 mc
- Numero fabbricati	1
- Numero alloggi	2
- Numero vani	8
- Numero piani	2

PROGETTO



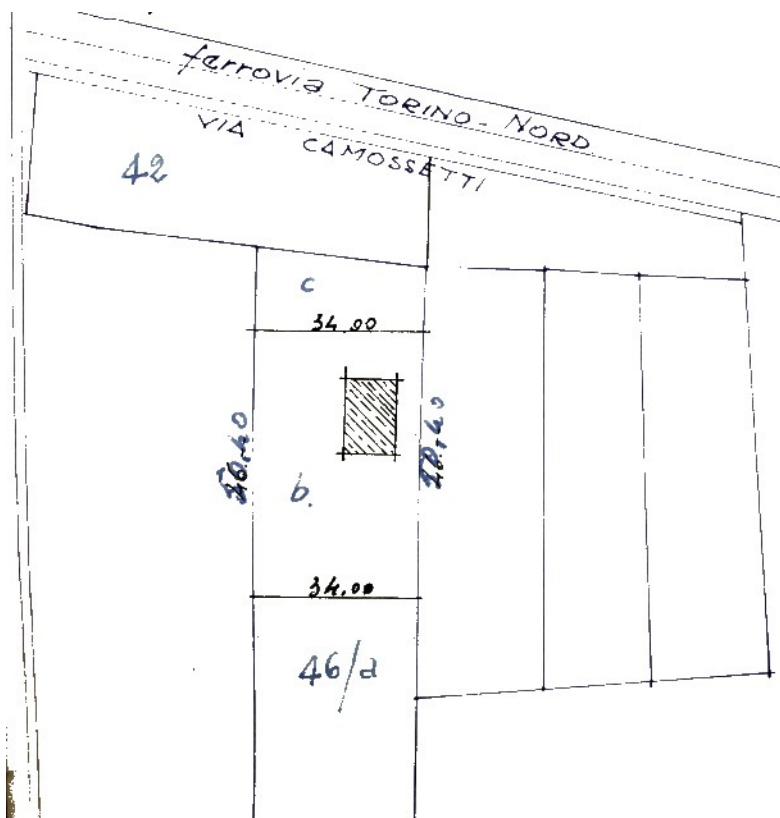


PROSPETTO Δ SUD

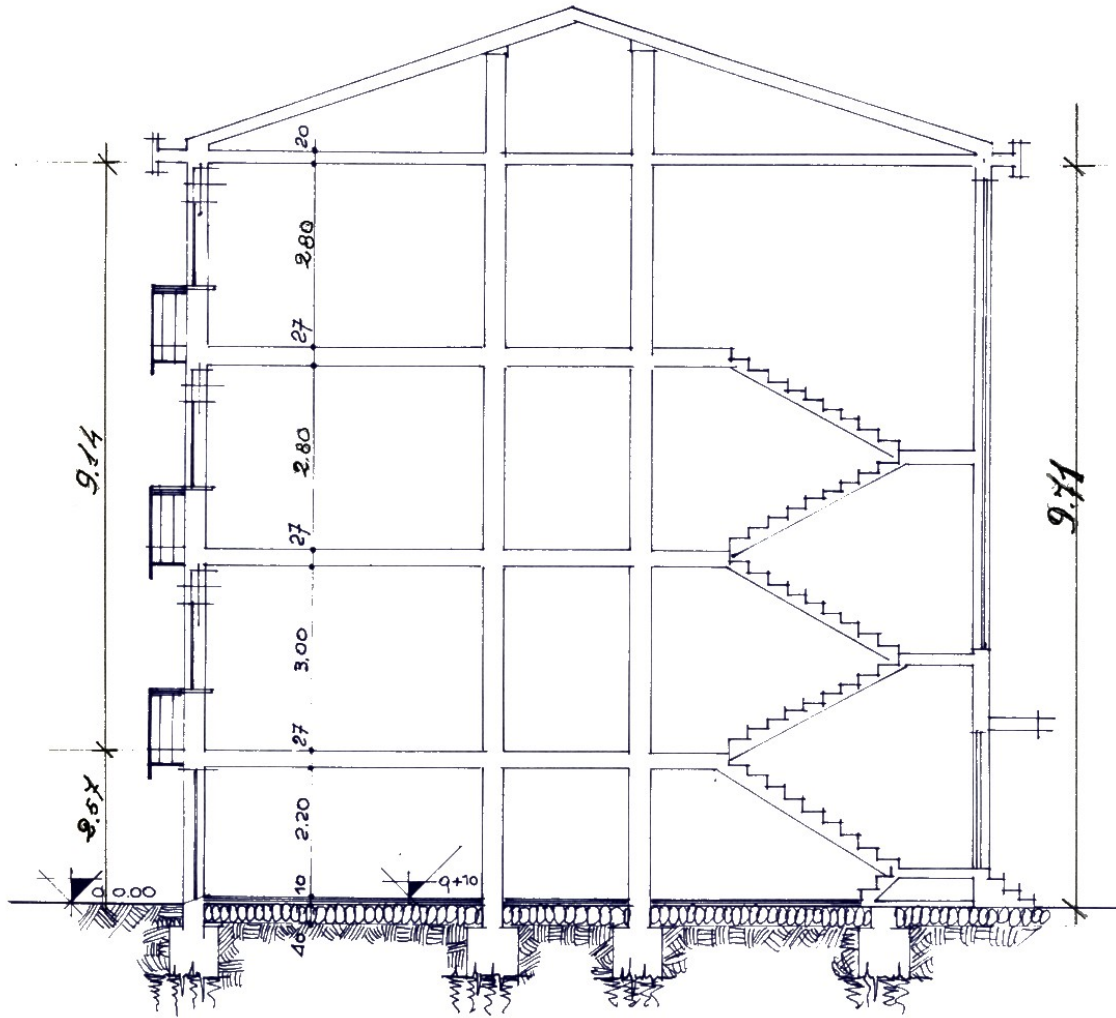


PROSPETTO Δ OVEST

PLANIMETRIA



Localizzazione intervento	Via Camossetti
Anno	1962
Progettazione	Geom. Giuseppe Bossetto
Committente	Sig. Attilio Chiara
Tipo di intervento	Condominio
Indici edificatori	
- Superficie fondiaria	1713,6 mq
- Superficie coperta	176 mq
- Cubatura	1988,8 mc
- Numero fabbricati	1
- Numero alloggi	6
- Numero vani	30
- Numero piani	3



SEZIONE



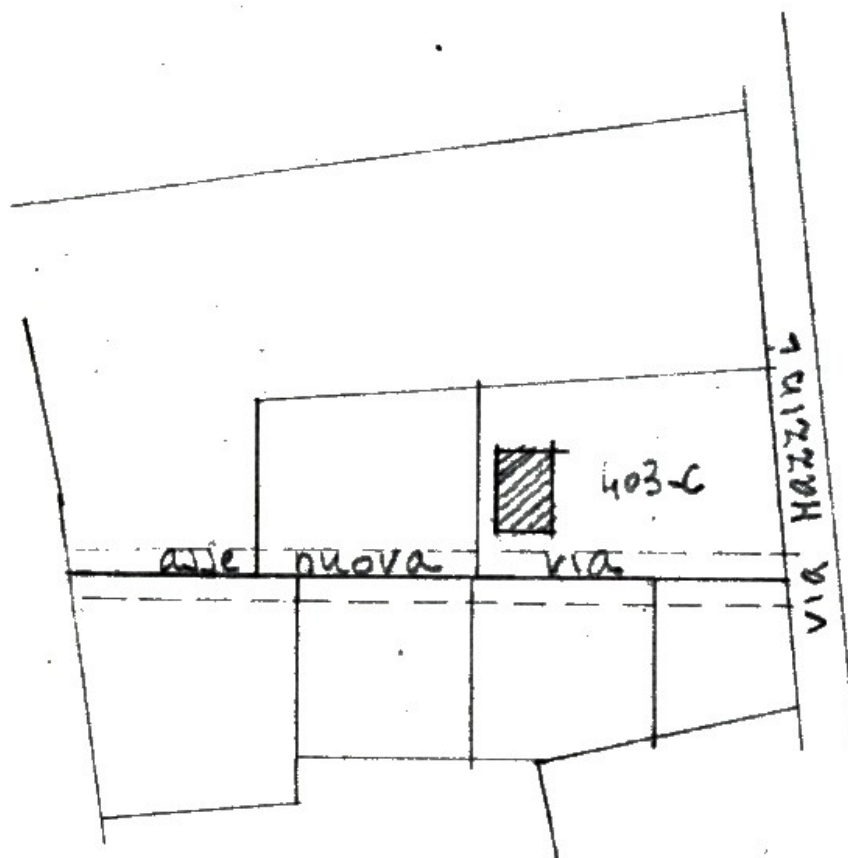
PROSPETTO



PROSPETTO POSTERIORE

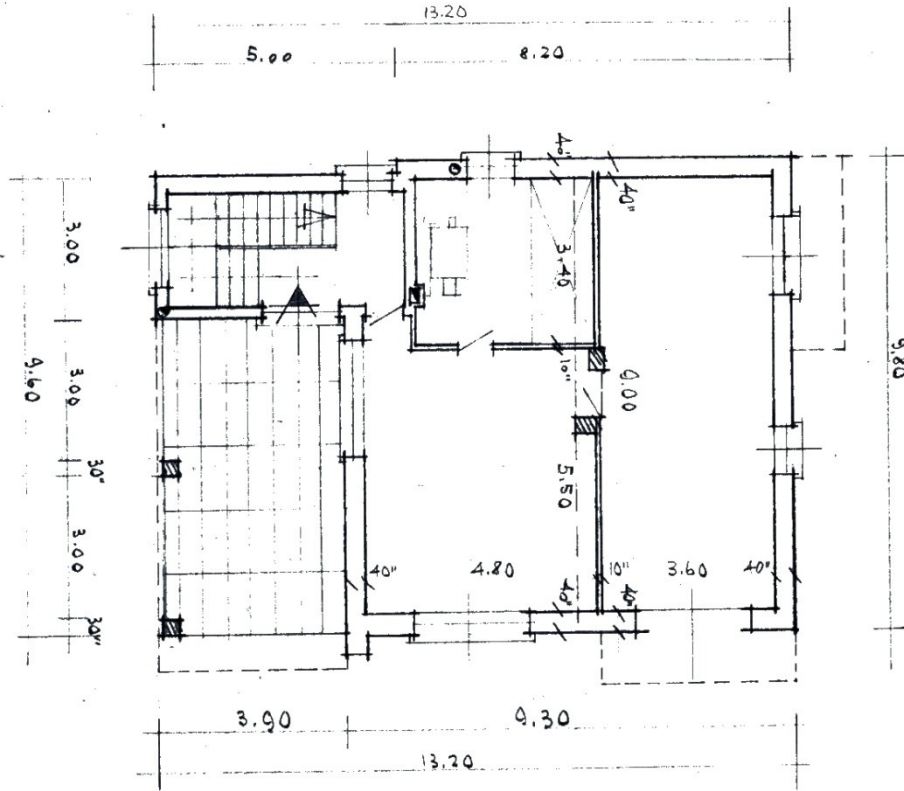


PLANIMETRIA

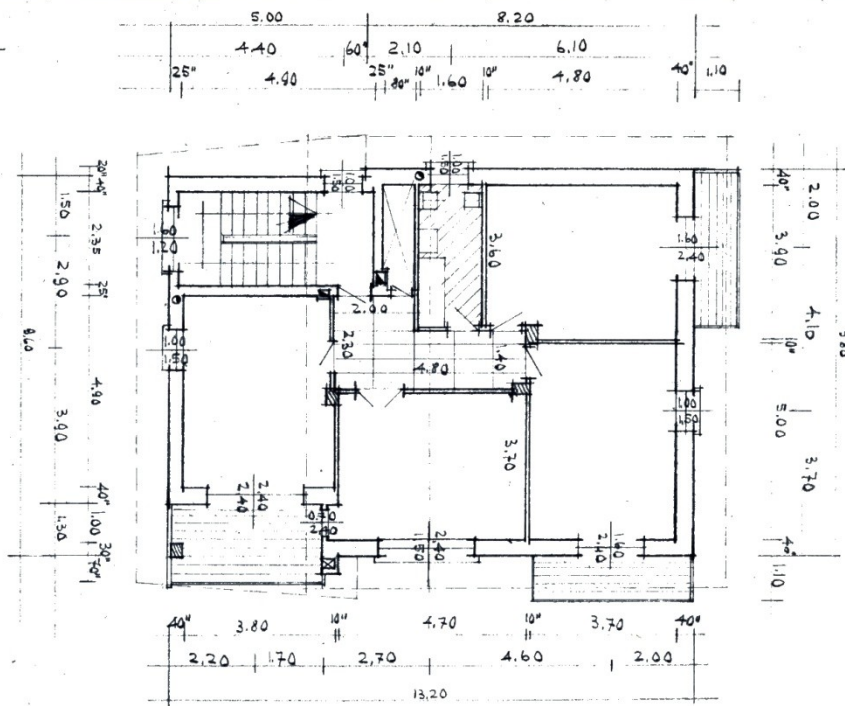


Localizzazione intervento	Via Mazzini
Anno	1962
Progettazione	Geom. Giovanni Brunero
Committente	Sig. Domenico Macario Cua
Tipo di intervento	Villetta
Indici edificatori	
- Superficie fondiaria	1580 mq
- Superficie coperta	176 mq
- Cubatura	1988,8 mc
- Numero fabbricati	1
- Numero alloggi	6
- Numero vani	30
- Numero piani	2

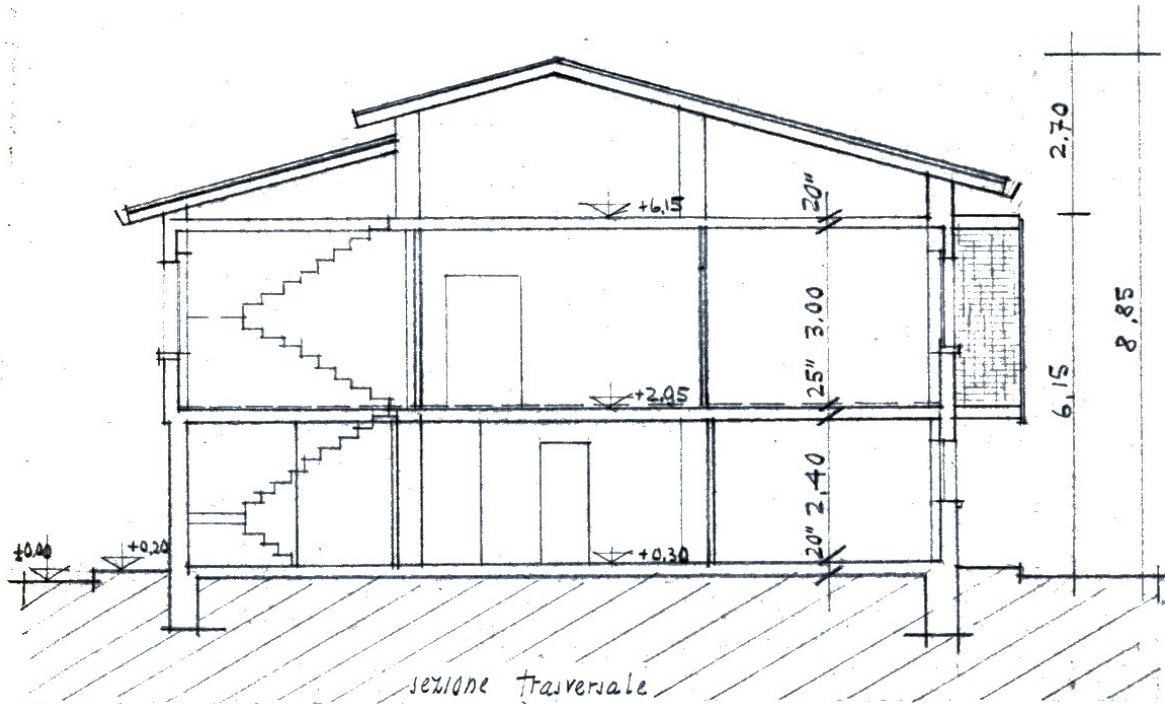
PROGETTO




Pianta piano rialzato




Pianta piano primo






prospetto nord-ovest



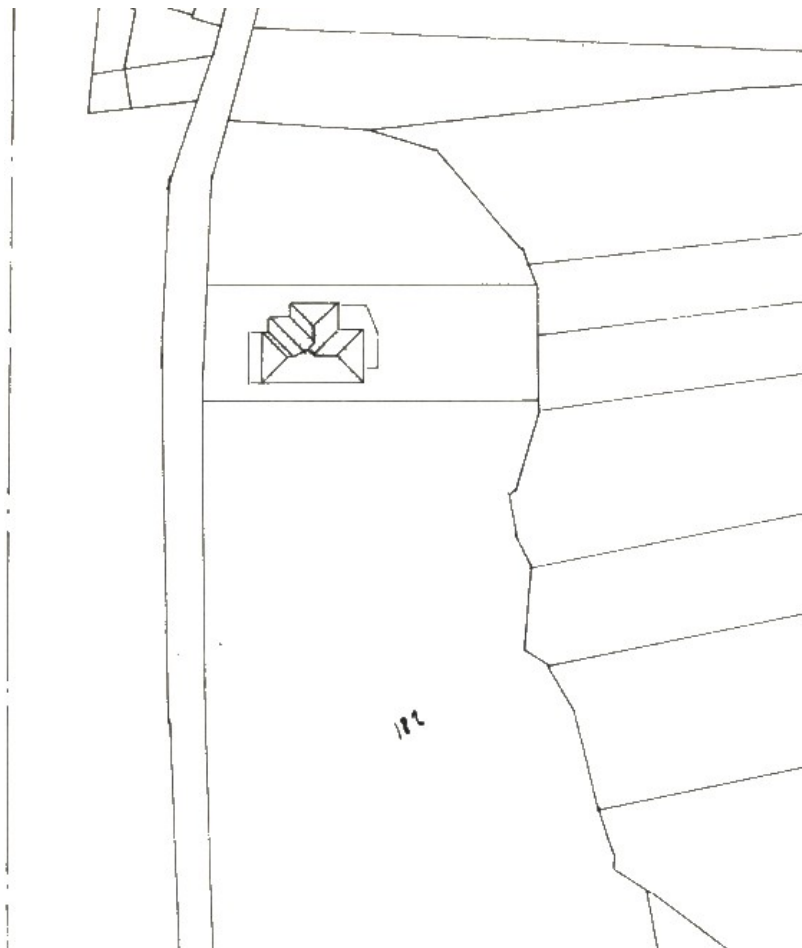
prospetto sud-est



prospetto nord-est

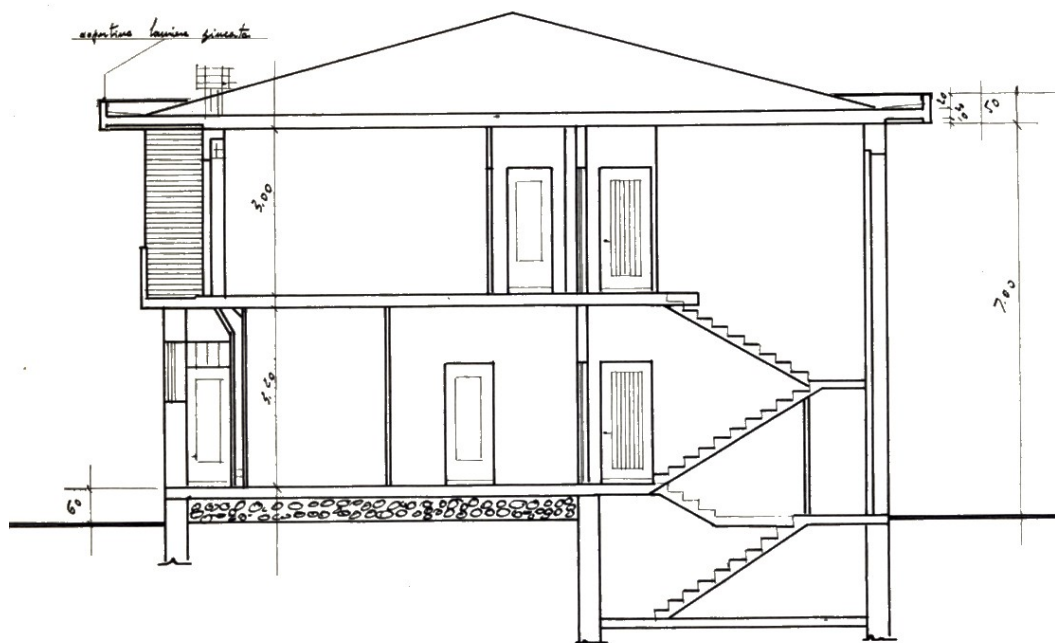
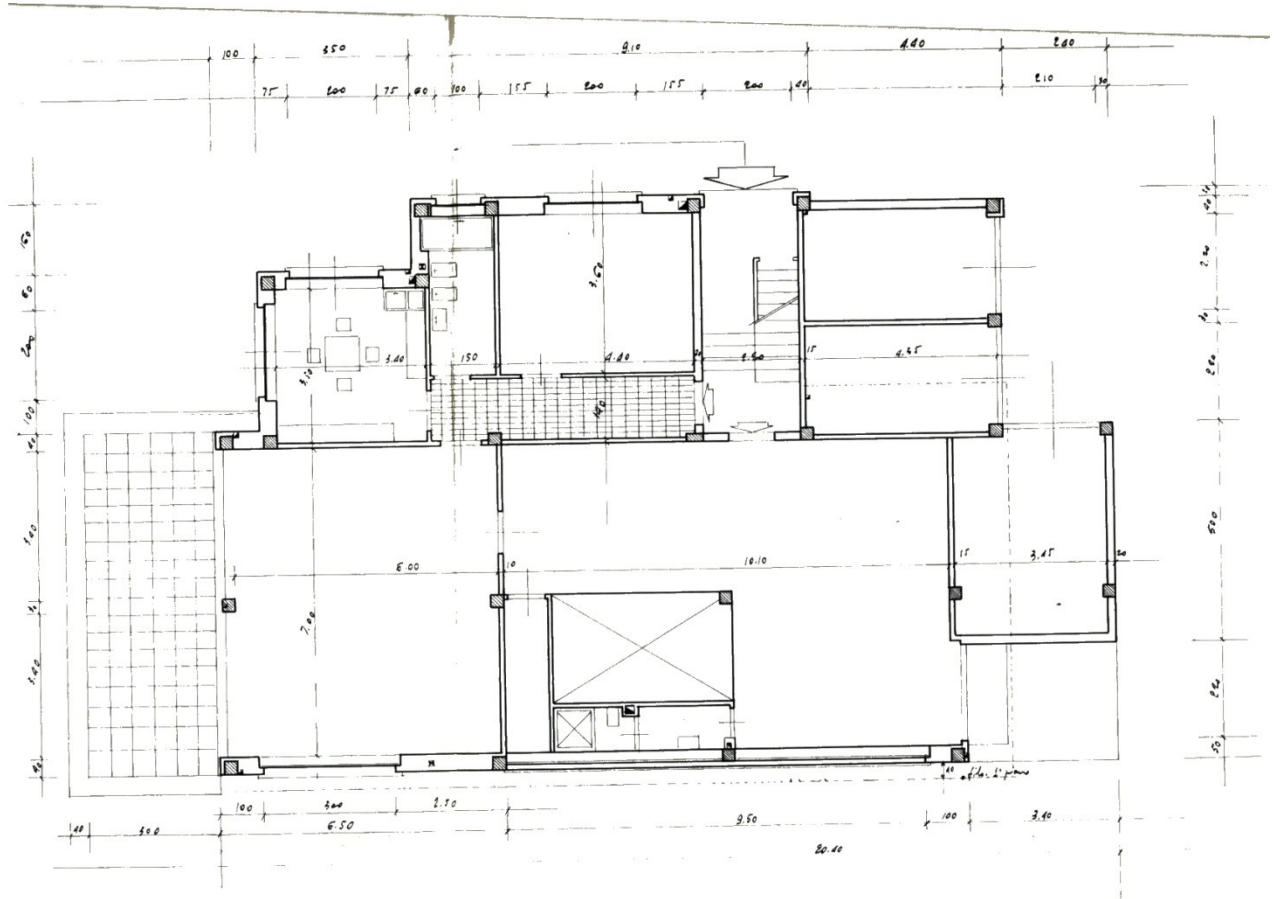


PLANIMETRIA

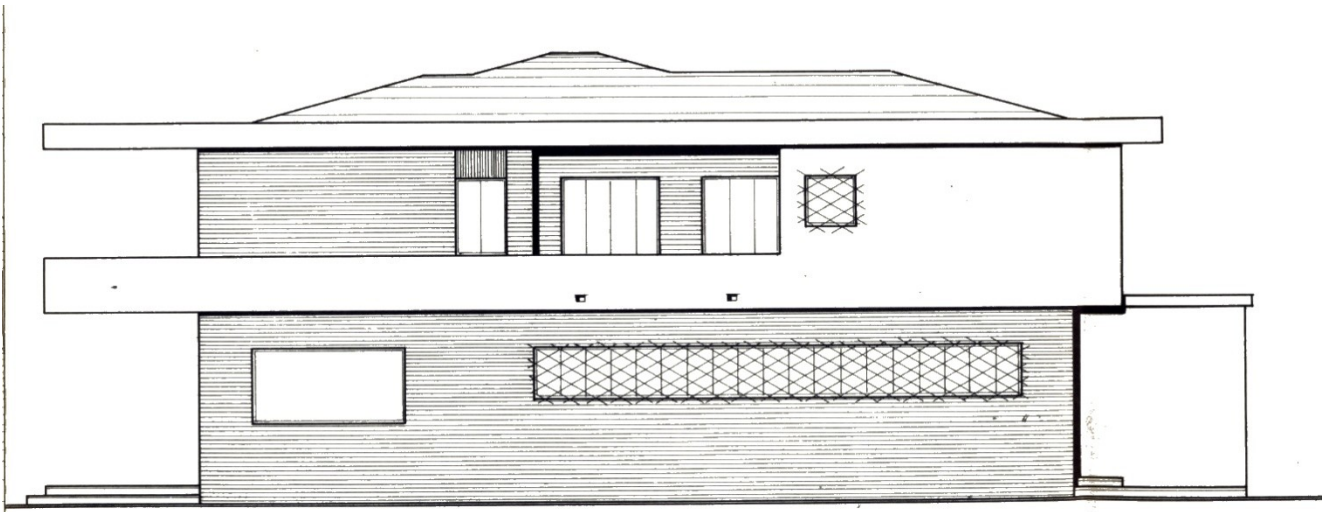


Localizzazione intervento	Strada Robassomero
Anno	1963
Progettazione	Geom. Michele Appino
Committente	F.lli Maria e Stefano Abbà
Tipo di intervento	Palazzina
Indici edificatori	
- Superficie fondiaria	-
- Superficie coperta	190 mq
- Cubatura	1330 mc
- Numero fabbricati	1
- Numero alloggi	2
- Numero vani	10
- Numero piani	2

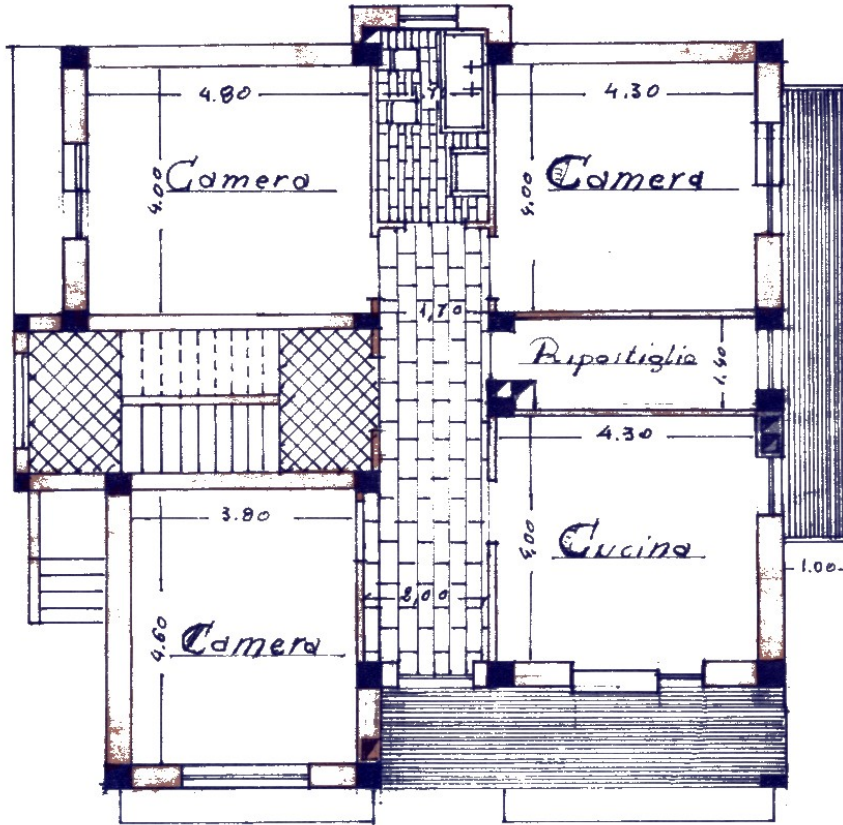
PROGETTO



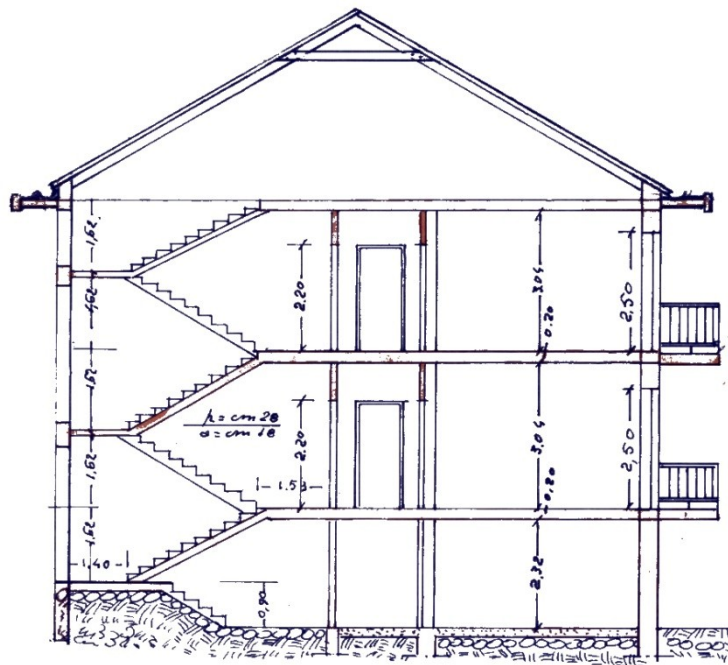
Sezione



PROGETTO



pianta piano tipo



sezione trasversale



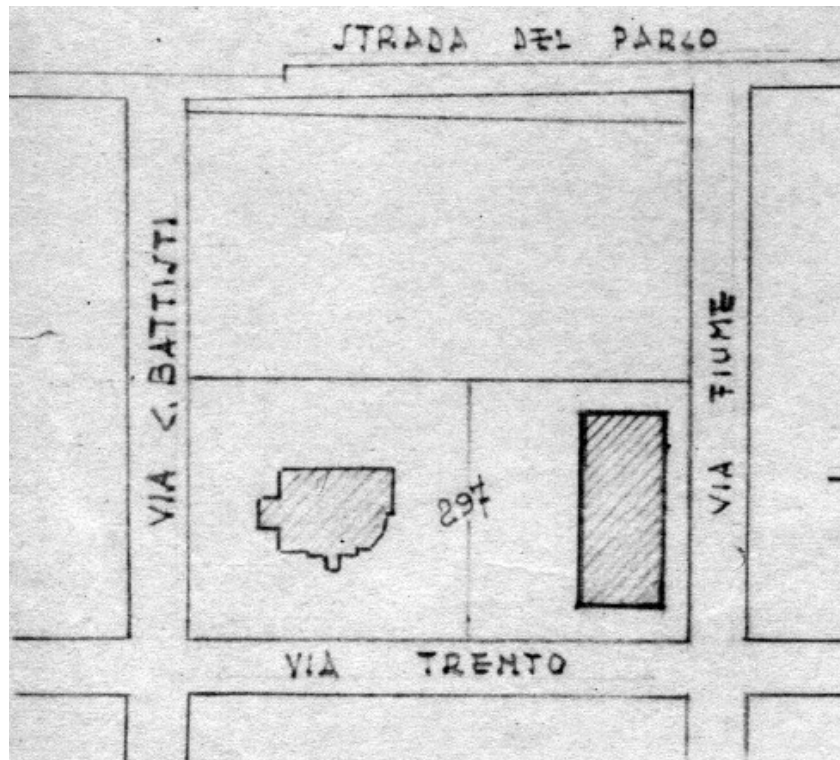
prospetto lato sud



prospetto lato ovest

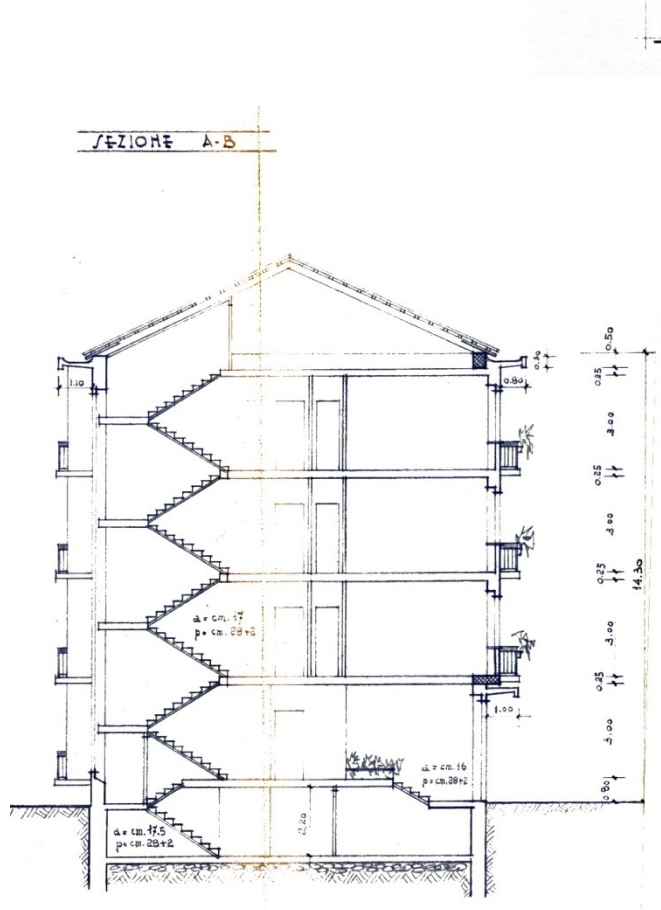
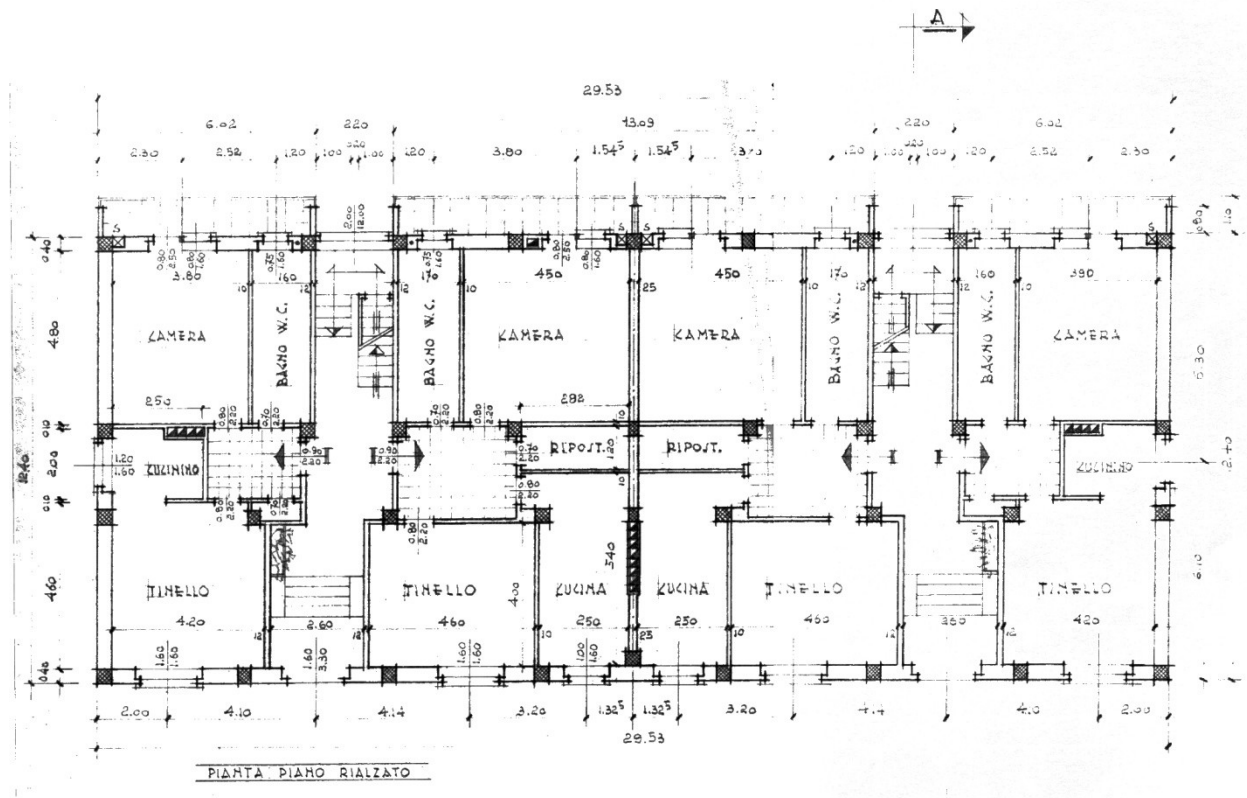



PLANIMETRIA



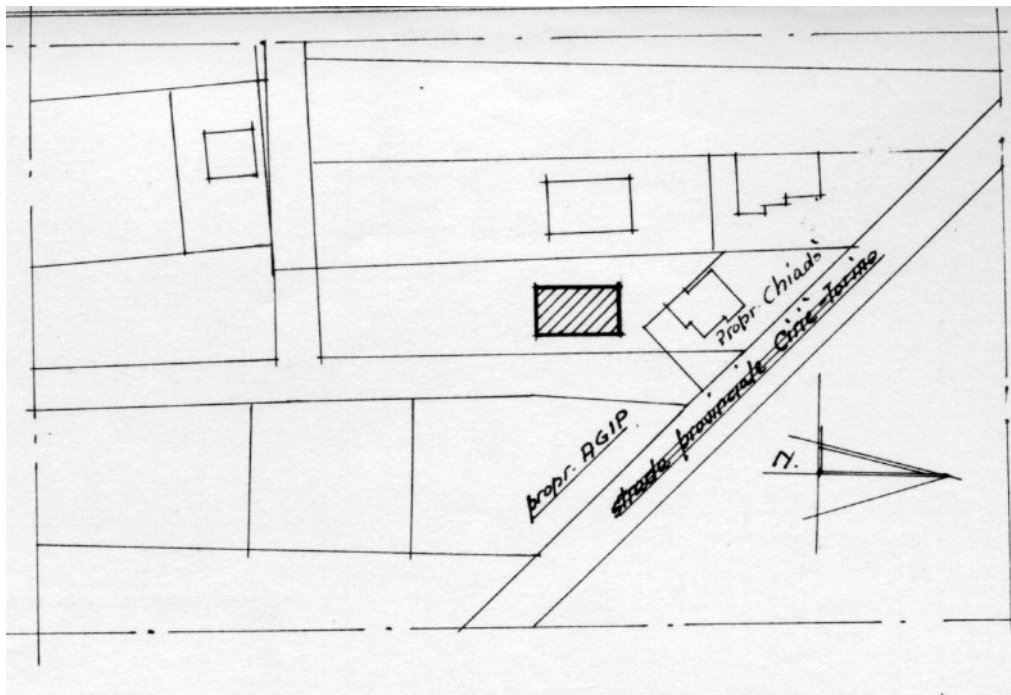
Localizzazione intervento	Via Trento – via Fiume
Anno	1963
Progettazione	Ing. Luigi Brizio
Committente	Sig. Orlando Bianco
Tipo di intervento	Condominio
Indici edificatori	
- Superficie fondiaria	1248 mq
- Superficie coperta	372 mq
- Cubatura	4687,2 mc
- Numero fabbricati	1
- Numero alloggi	8
- Numero vani	40
- Numero piani	4

PROGETTO



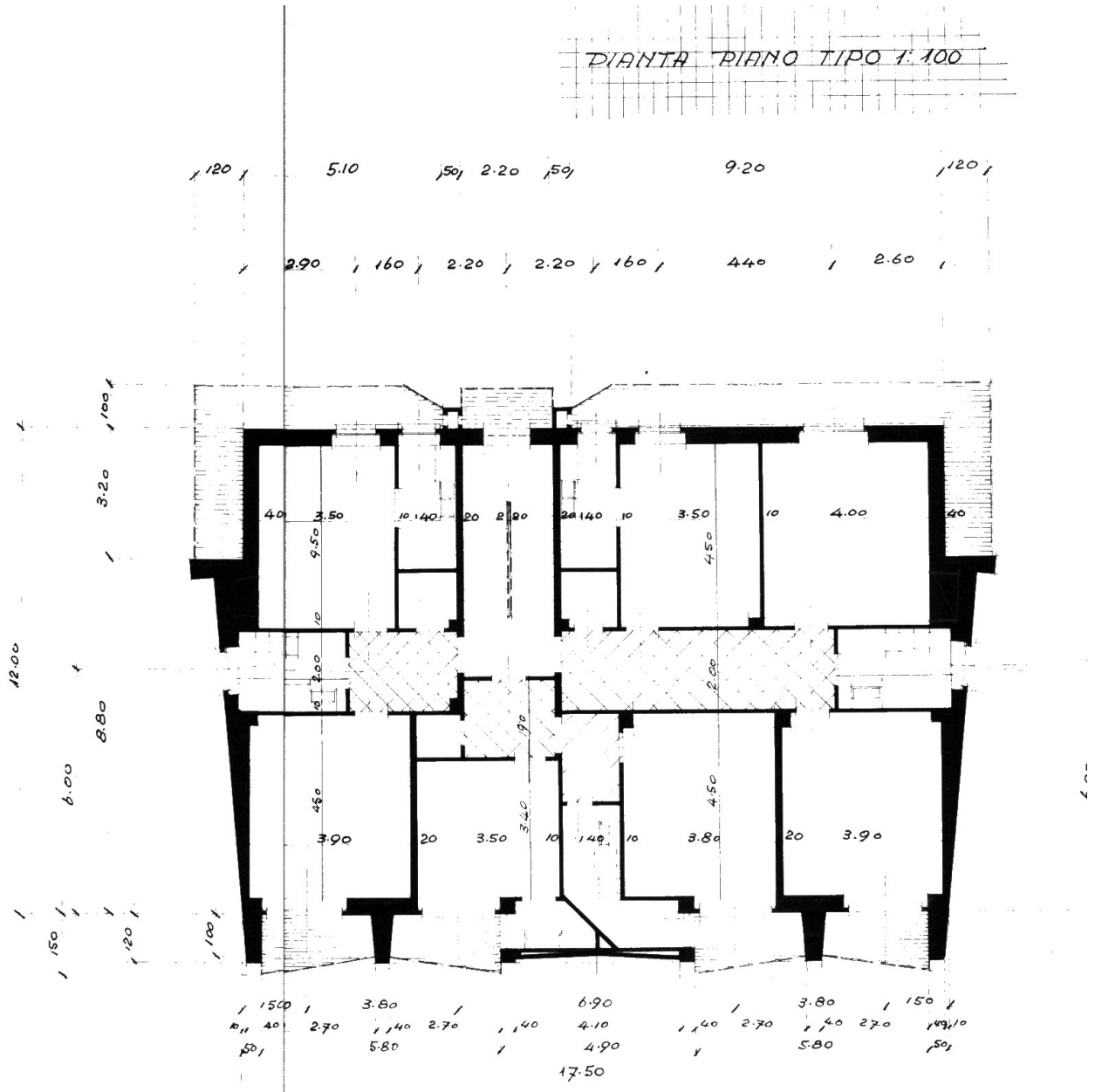


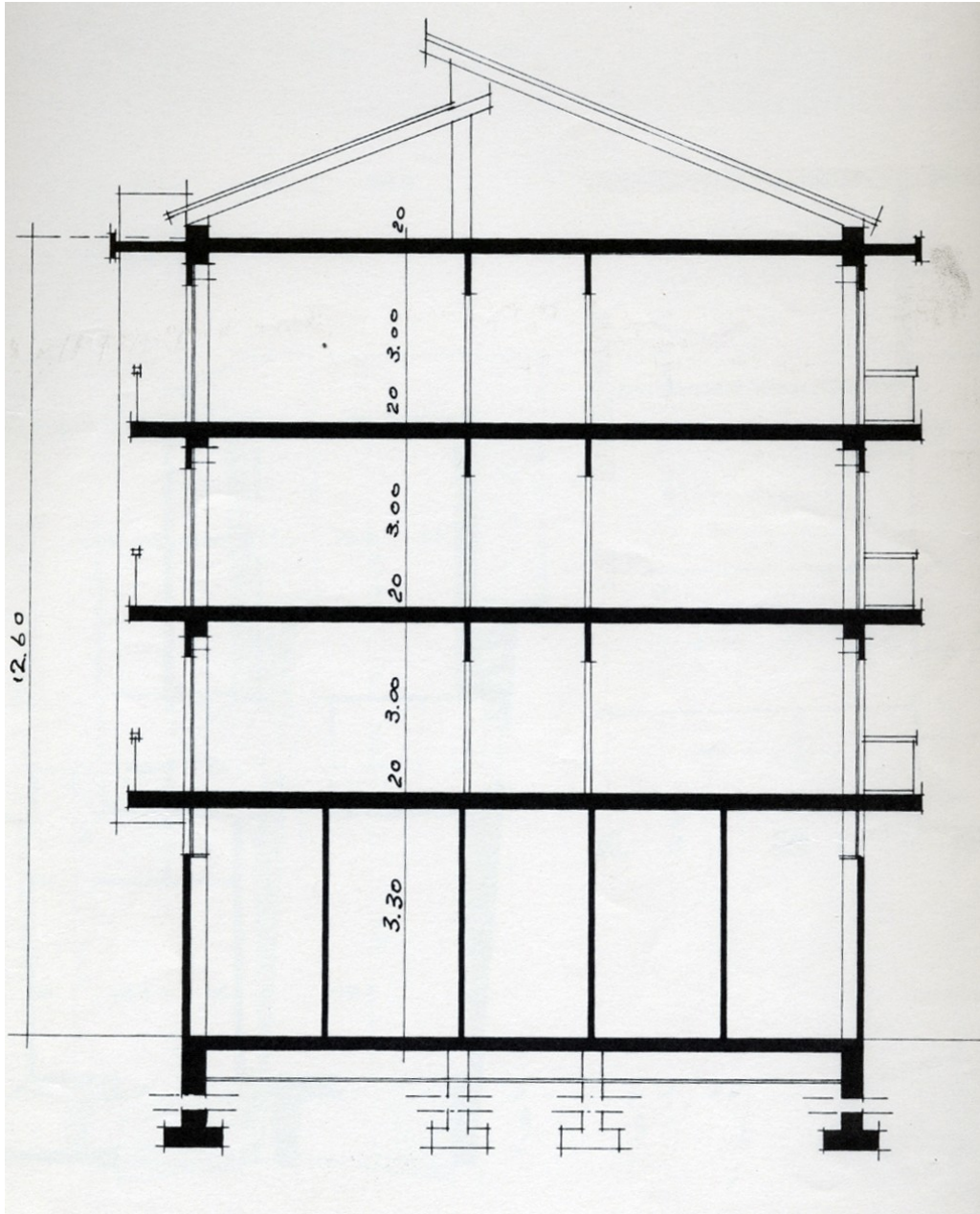
PLANIMETRIA

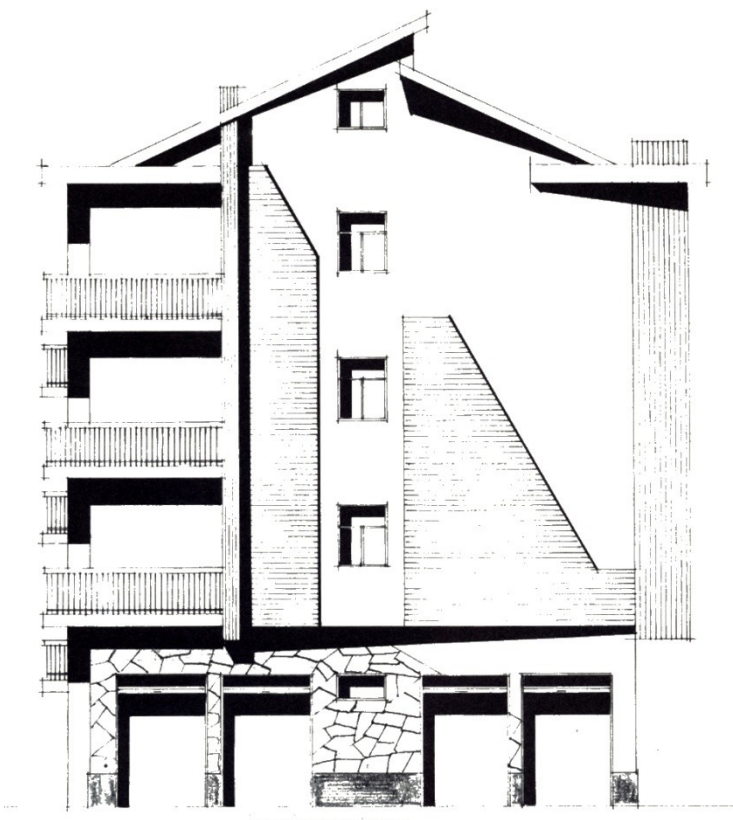



Localizzazione intervento	Strada Torino
Anno	1963
Progettazione	Ing. A. Alliata
Committente	Sig. Matteo Dario Chiadò-Cutin
Tipo di intervento	Condominio
Indici edificatori	
- Superficie fondiaria	-
- Superficie coperta	210 mq
- Cubatura	2646 mc
- Numero fabbricati	1
- Numero alloggi	12
- Numero vani	48
- Numero piani	4

PROGETTO



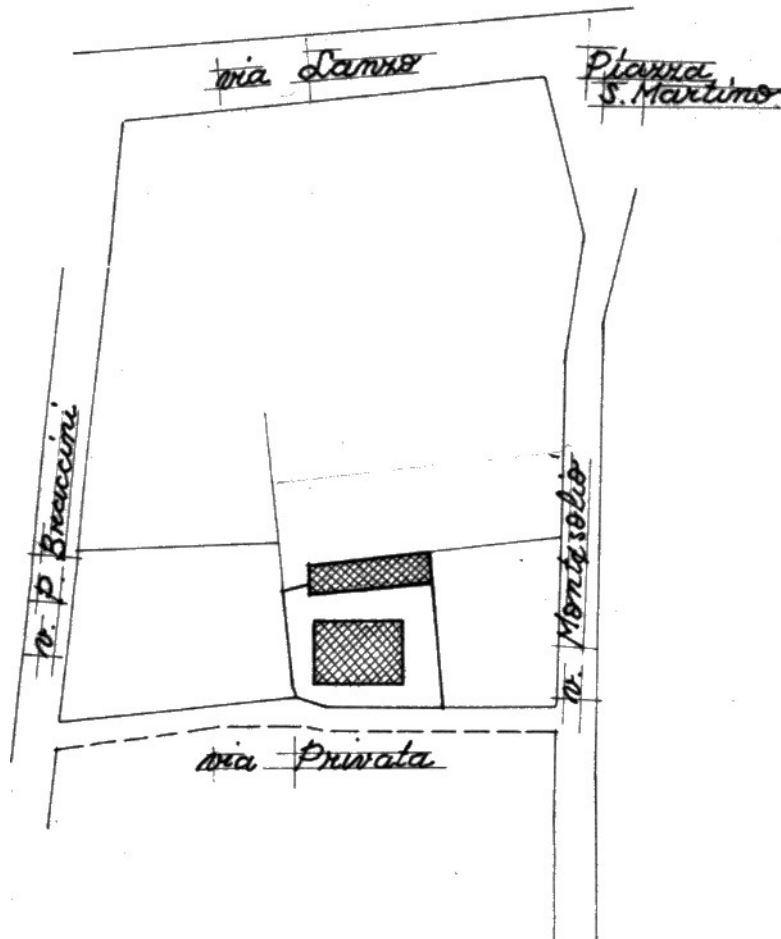




PROSPETTO SUD

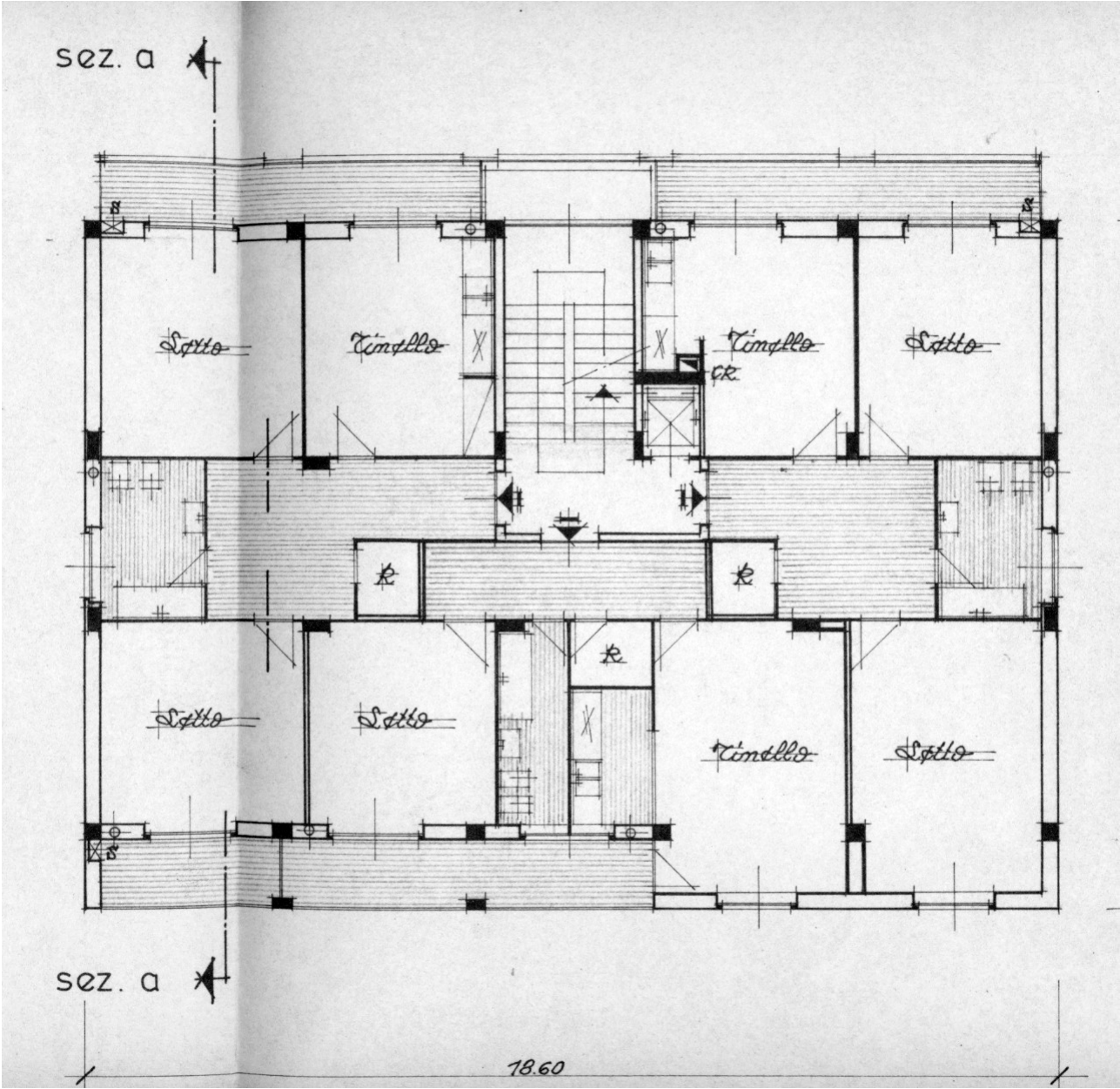


PLANIMETRIA



Localizzazione intervento	via Monte soglio - via Braccini
Anno	1963
Progettazione	Ing. A. Allata
Committente	Sig. Matteo Dario Chiadò-Cutin
Tipo di intervento	Condominio
Indici edificatori	
- Superficie fondiaria	930,12 mq
- Superficie coperta	237,9 mq
- Cubatura	3687 mc
- Numero fabbricati	1
- Numero alloggi	15
- Numero vani	40
- Numero piani	5

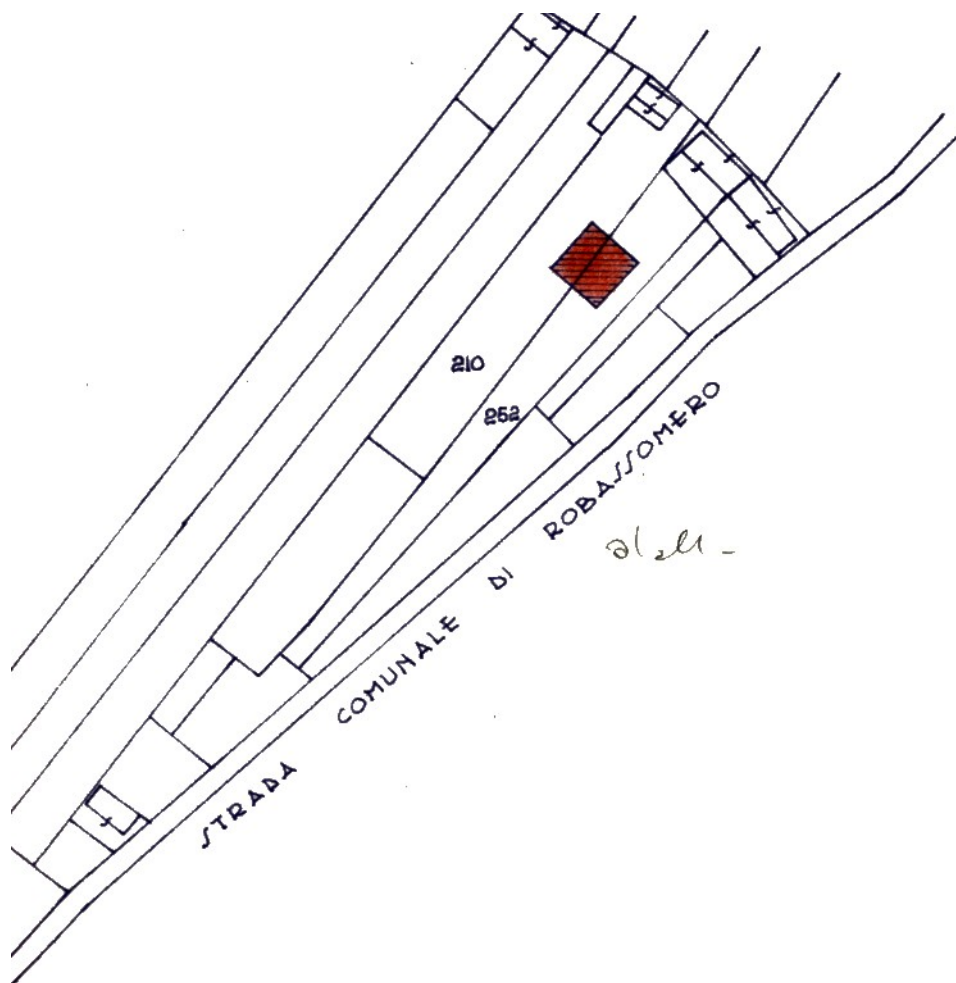
PROGETTO





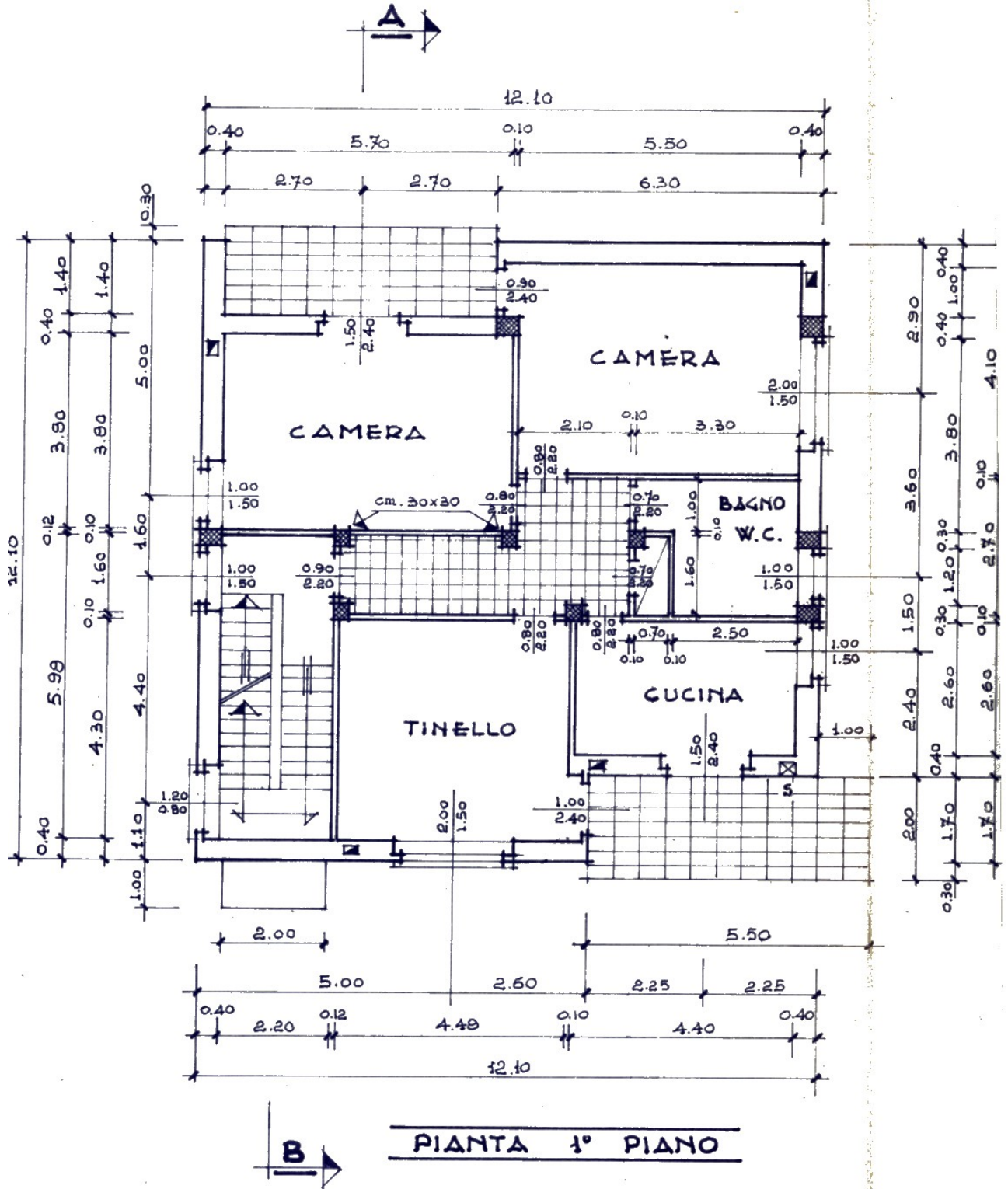


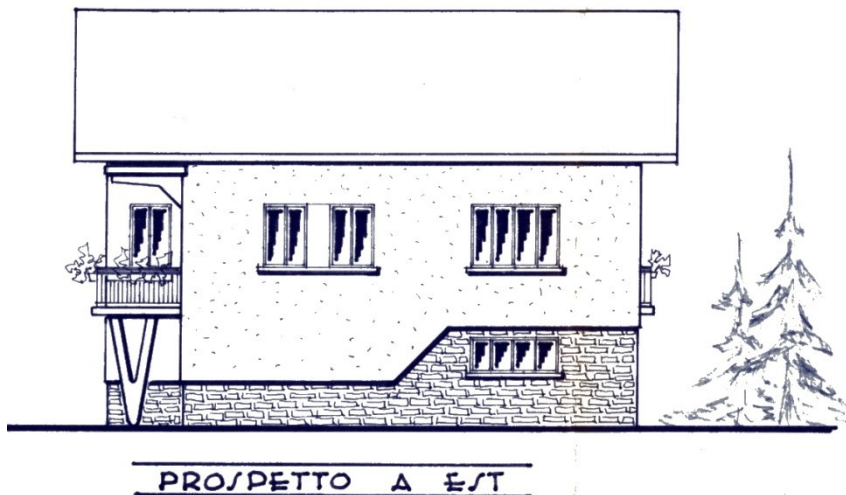

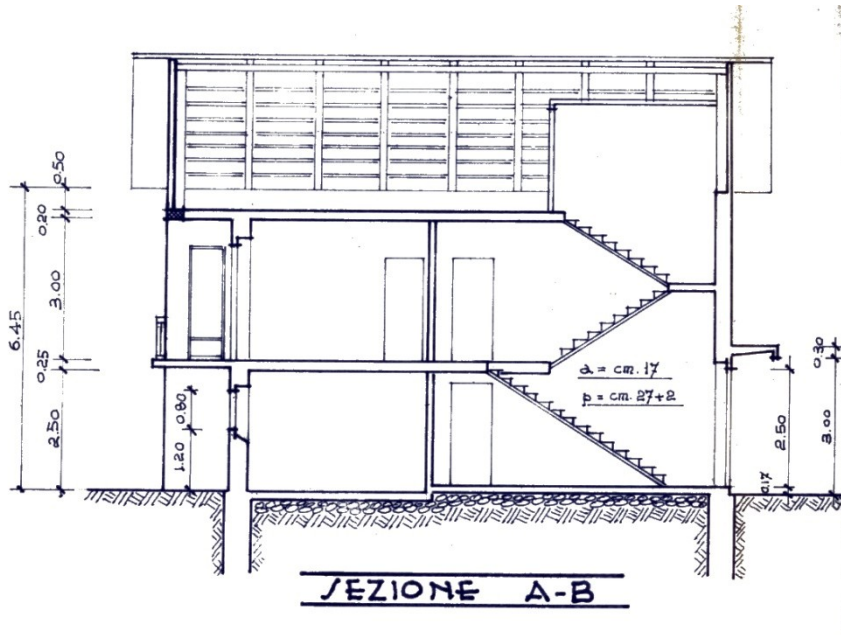
PLANIMETRIA



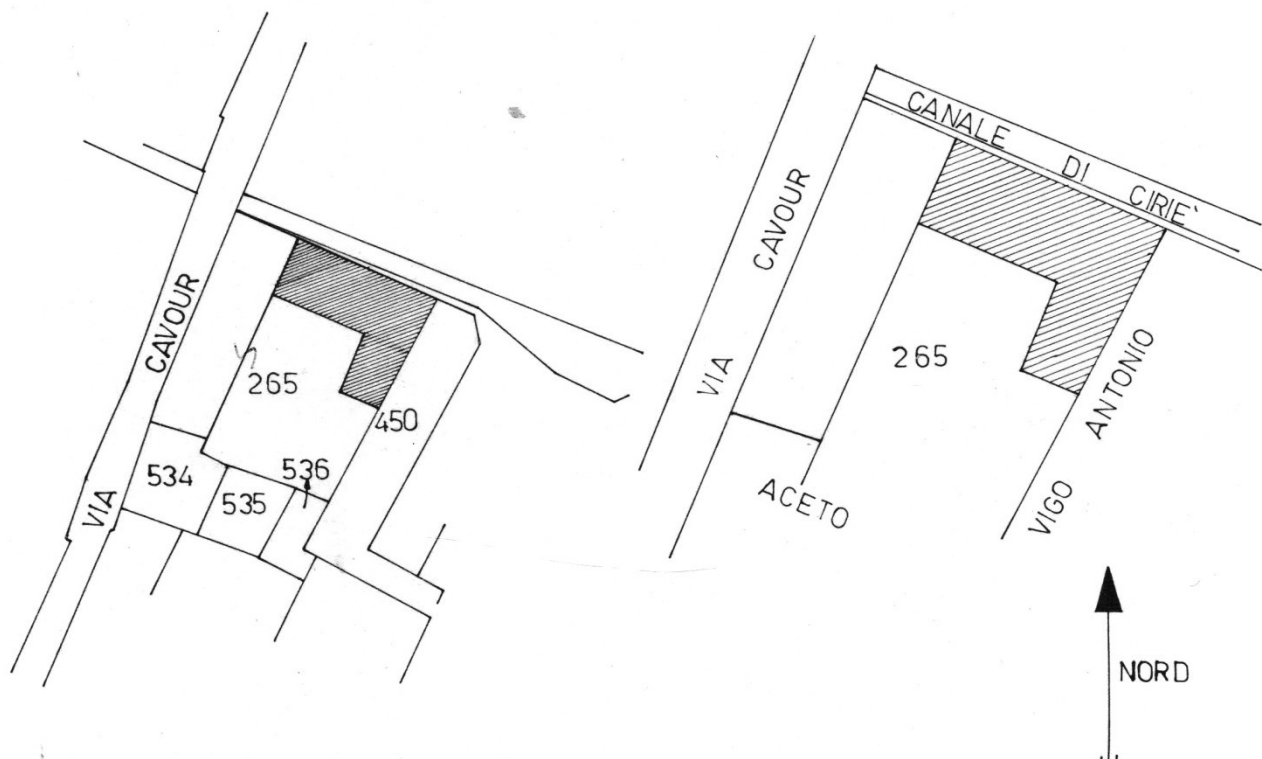
Localizzazione intervento	via Robassomero
Anno	1963
Progettazione	Geom. Mario Sasso
Committente	Sig. Sergio Falchero
Tipo di intervento	Villetta
Indici edificatori	
- Superficie fondiaria	-
- Superficie coperta	146,4 mq
- Cubatura	944,3 mc
- Numero fabbricati	1
- Numero alloggi	1
- Numero vani	5
- Numero piani	1

PROGETTO



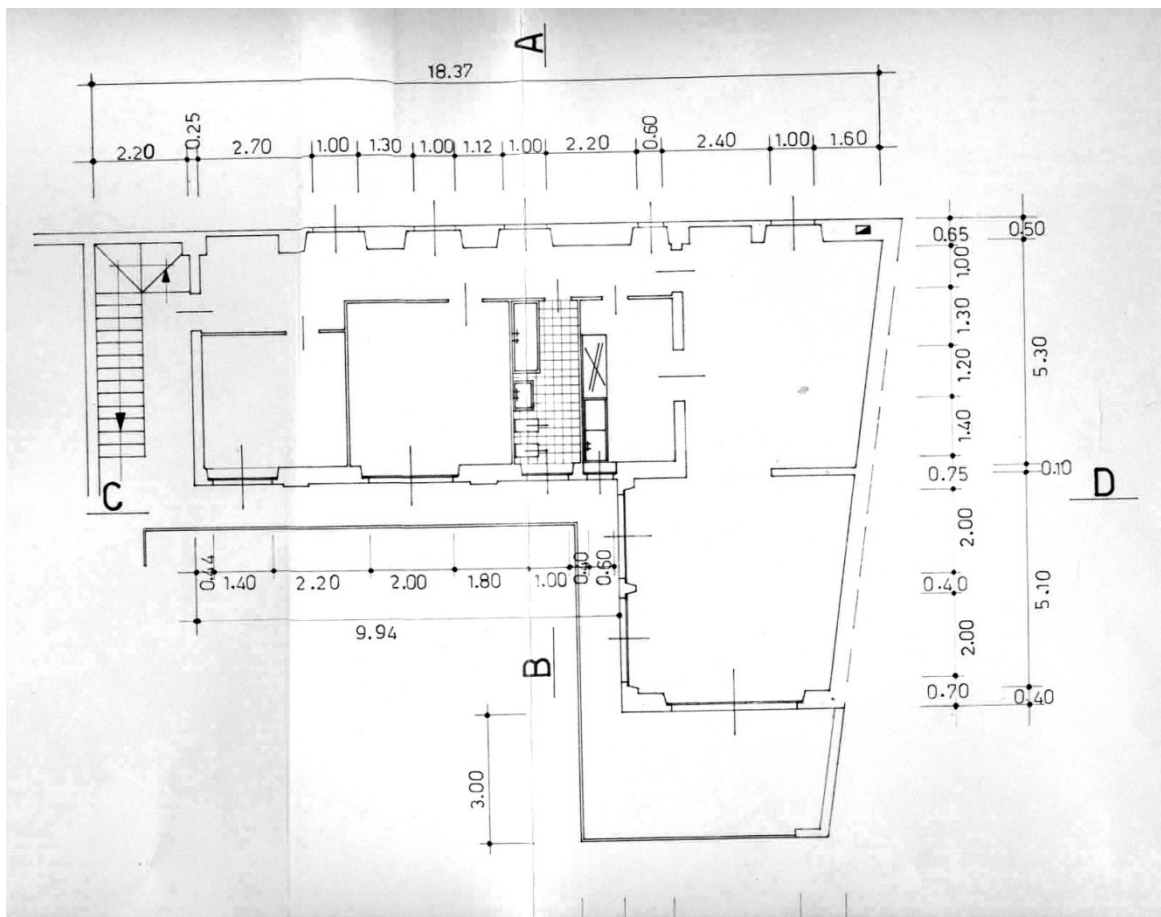
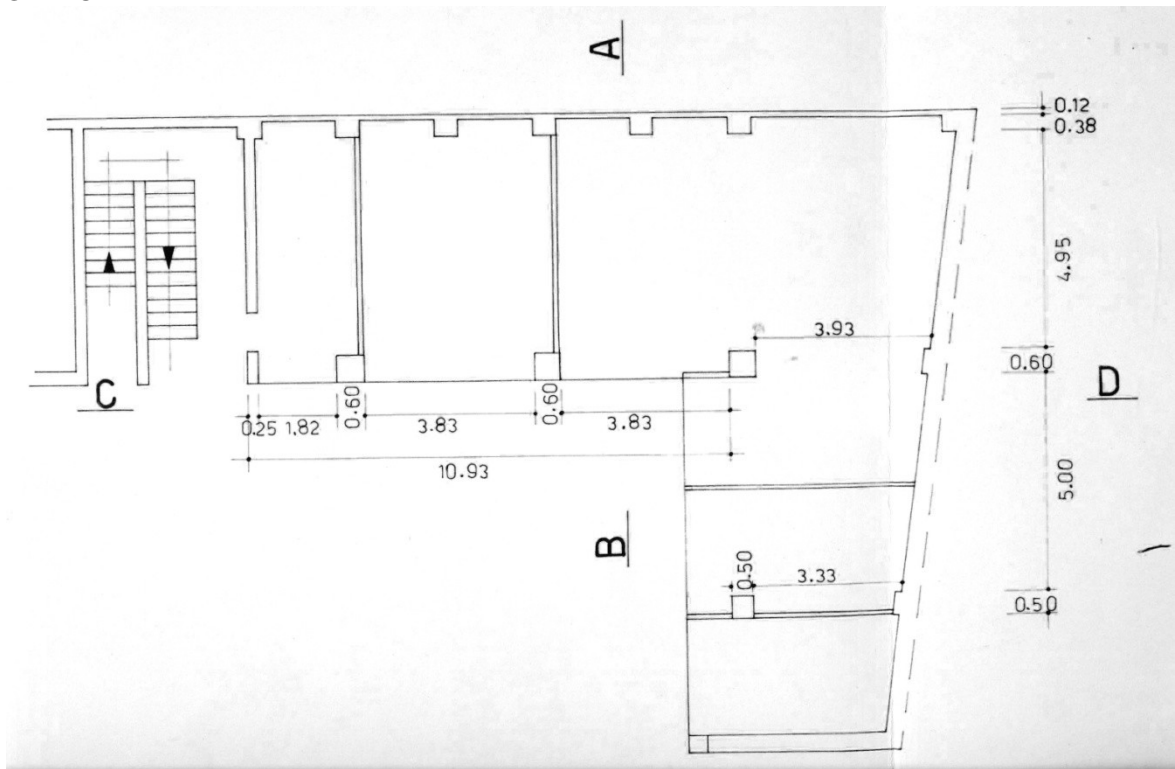


PLANIMETRIA



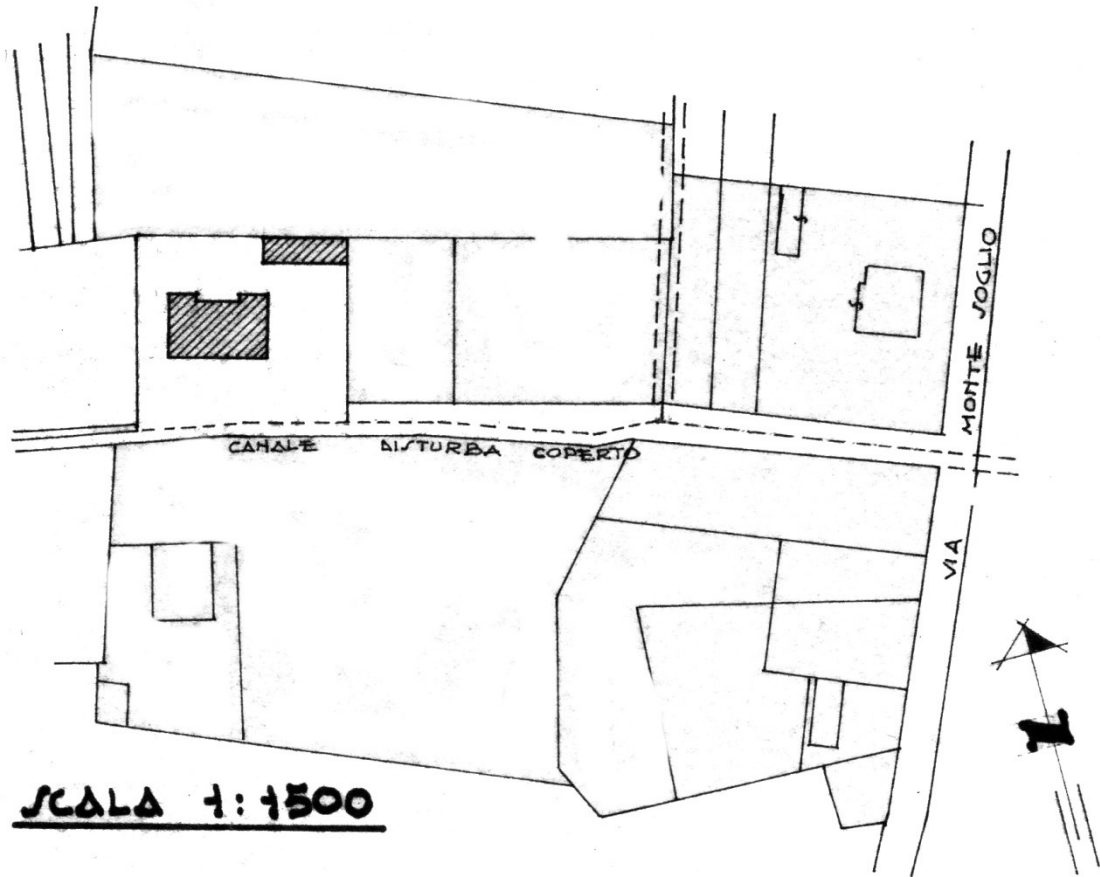
Localizzazione intervento	via Cavour 8
Anno	1965
Progettazione	Geom. Franco Brach Papa
Committente	Sig. Luigi Pagliotti
Tipo di intervento	Palazzina
Indici edificatori	
- Superficie fondiaria	-
- Superficie coperta	122,86 mq
- Cubatura	1492,76 mc
- Numero fabbricati	1
- Numero alloggi	2
- Numero vani	12
- Numero piani	3

PROGETTO

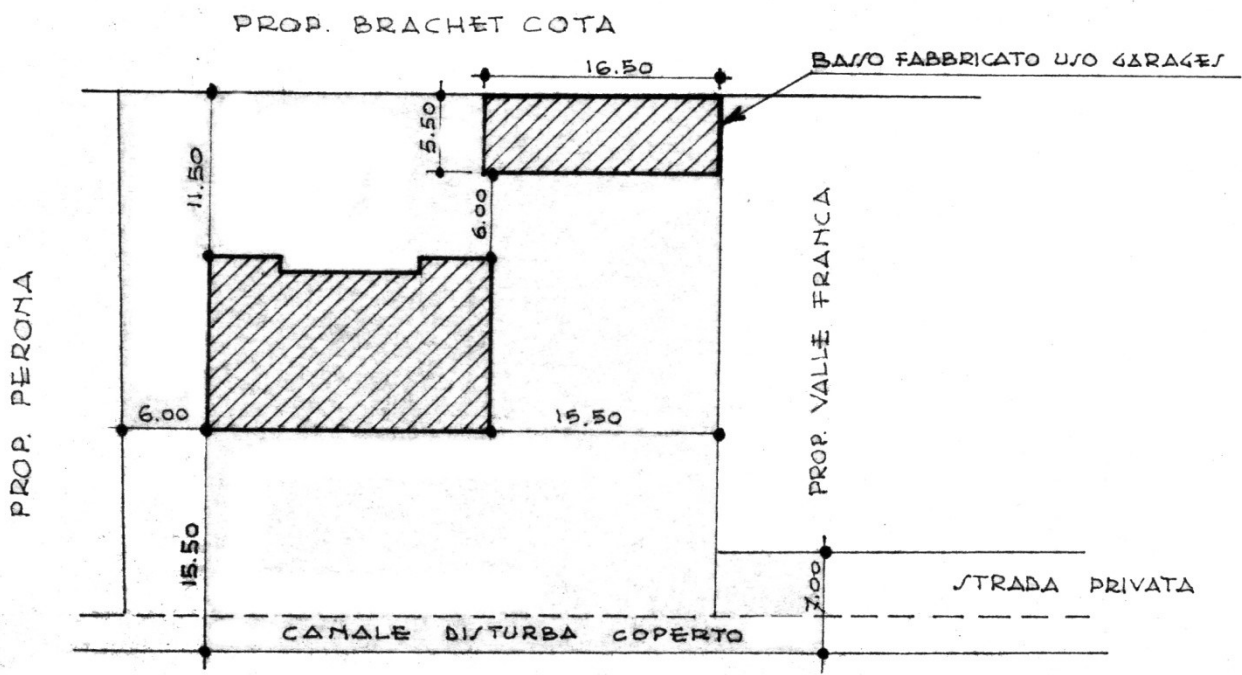




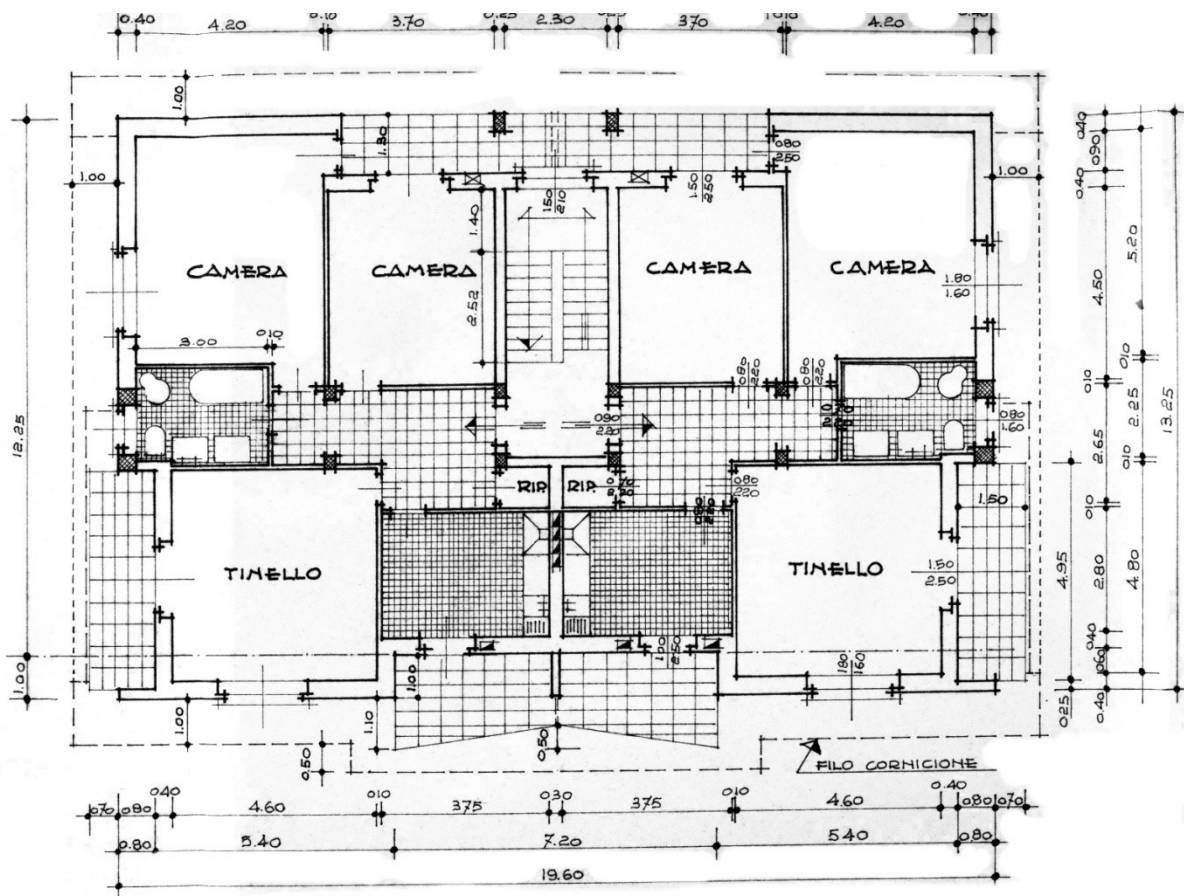
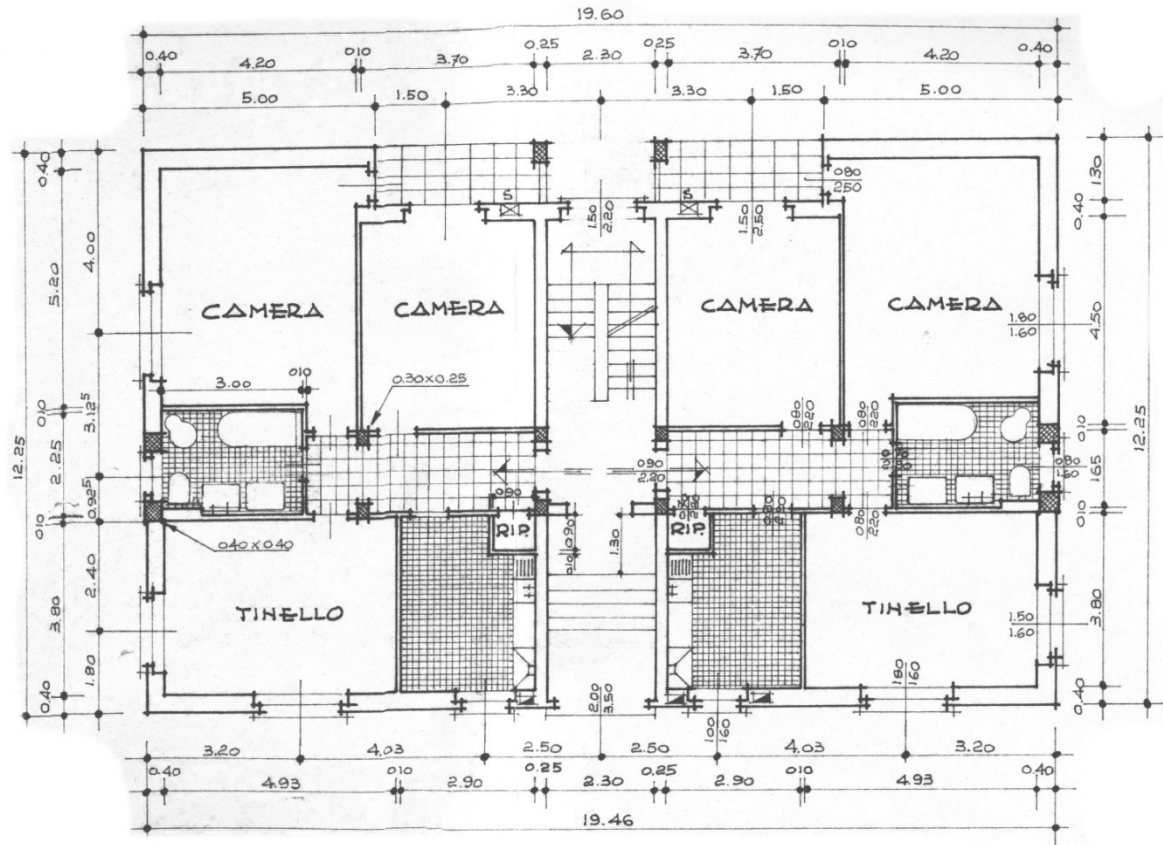
PLANIMETRIA




SCALA 1:1500

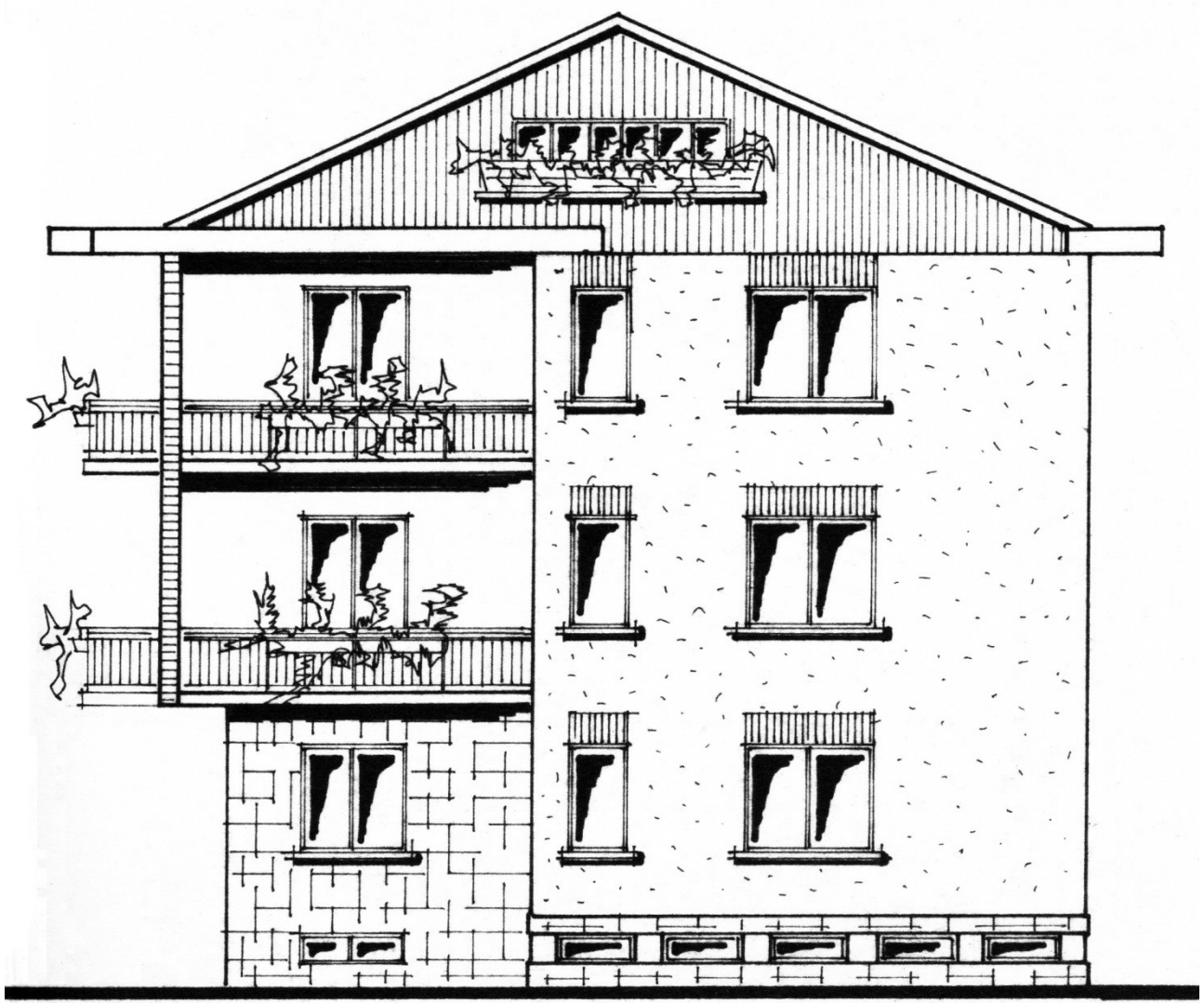


SCALA 1:500

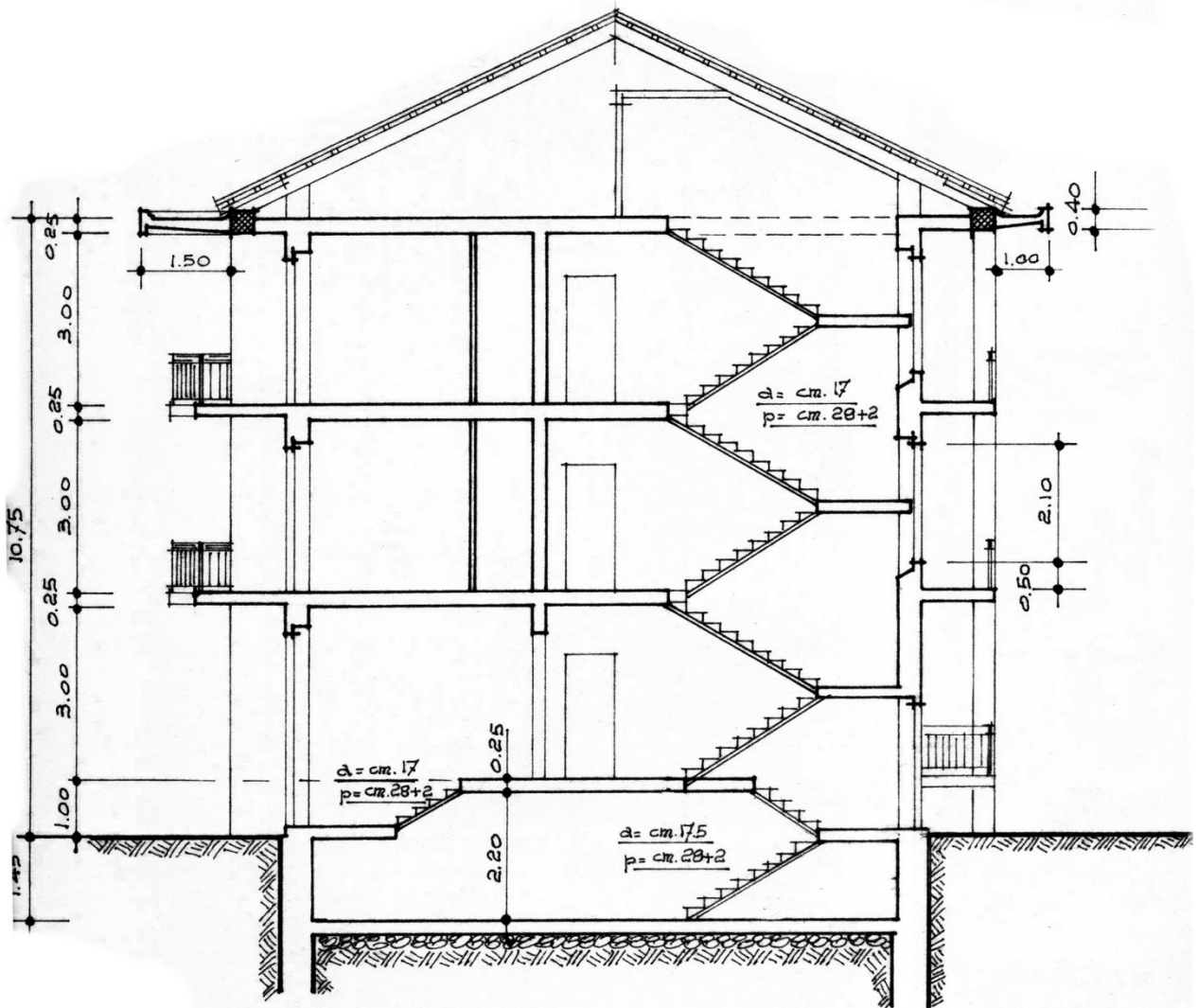




PROSPETTO A EST

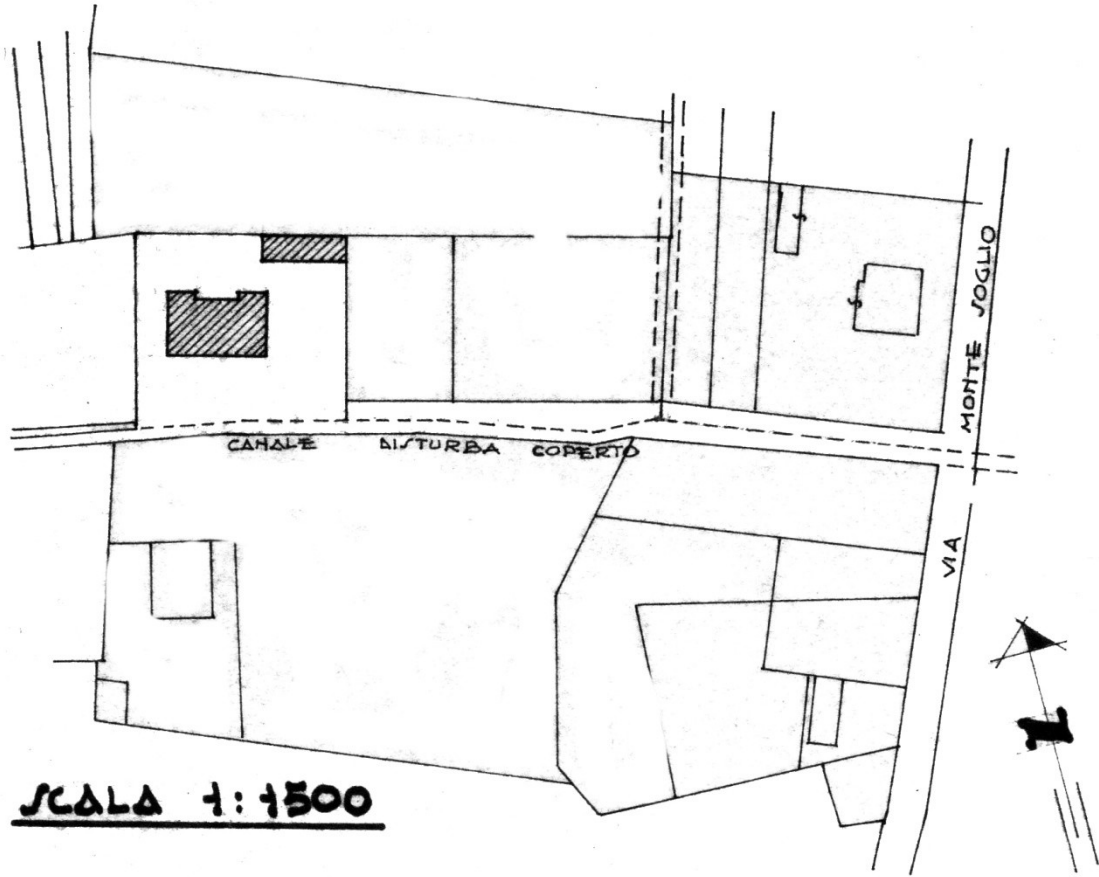


SEZIONE A-B

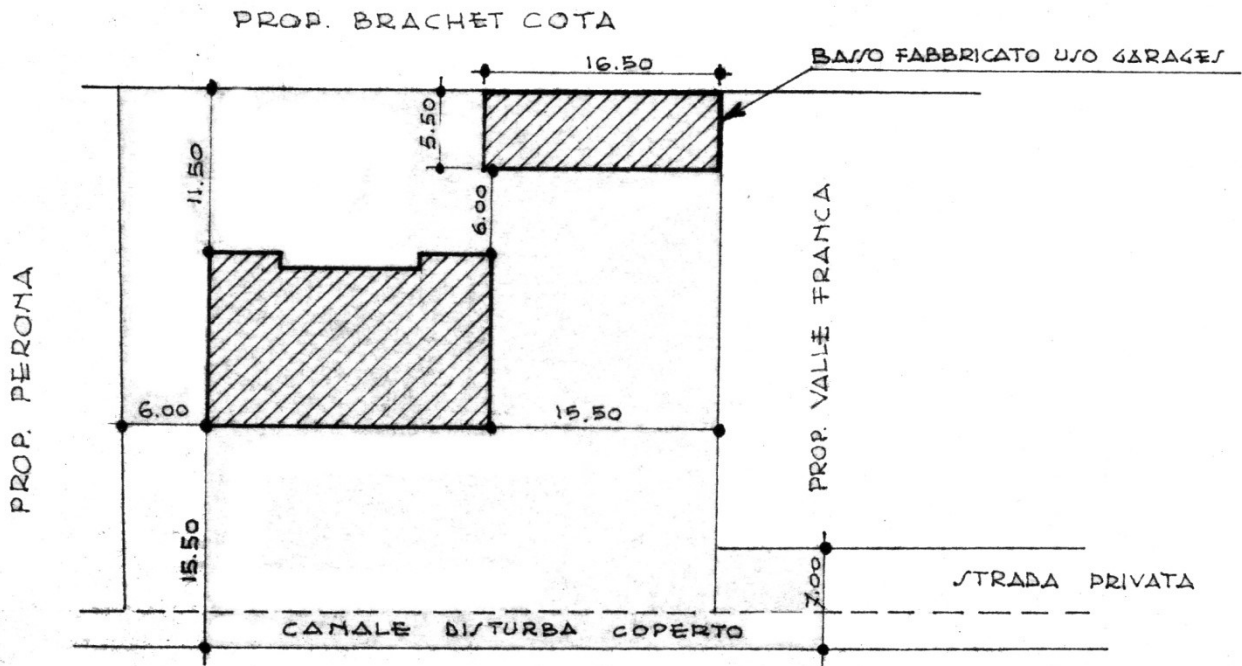




PLANIMETRIA



SCALA 1:1500

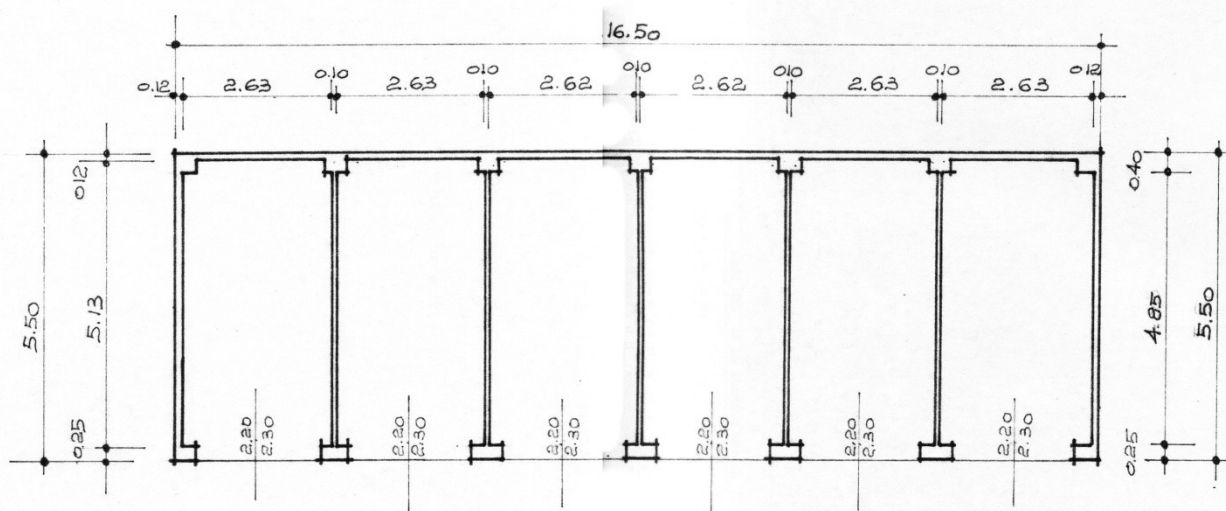


SCALA 1:500

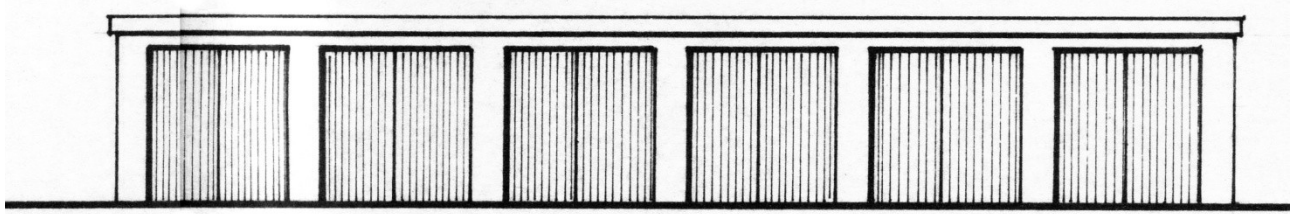
Localizzazione intervento	via Monte Soglio
Anno	1965
Progettazione	Geom. Mario Sasso
Committente	Sig.ra Teresina Peroglio in Berardo
Tipo di intervento	Basso fabbricato - garage
Indici edificatori	
- Superficie fondiaria	-
- Superficie coperta	238,38 mq
- Cubatura	3277,72 mc
- Numero fabbricati	1
- Numero alloggi	
- Numero vani	
- Numero piani	1

PROGETTO

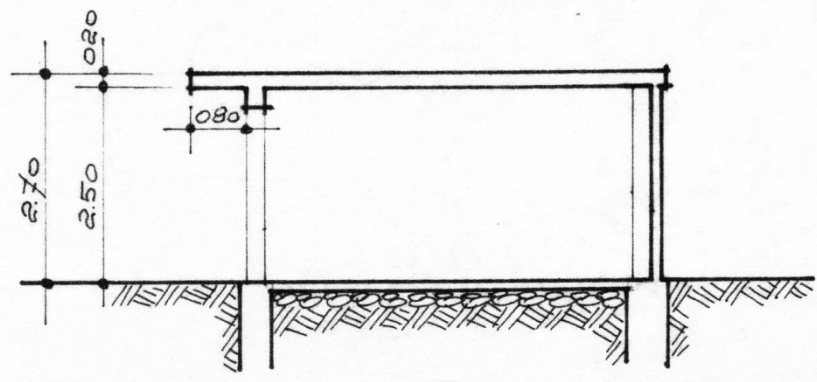
PIANTA



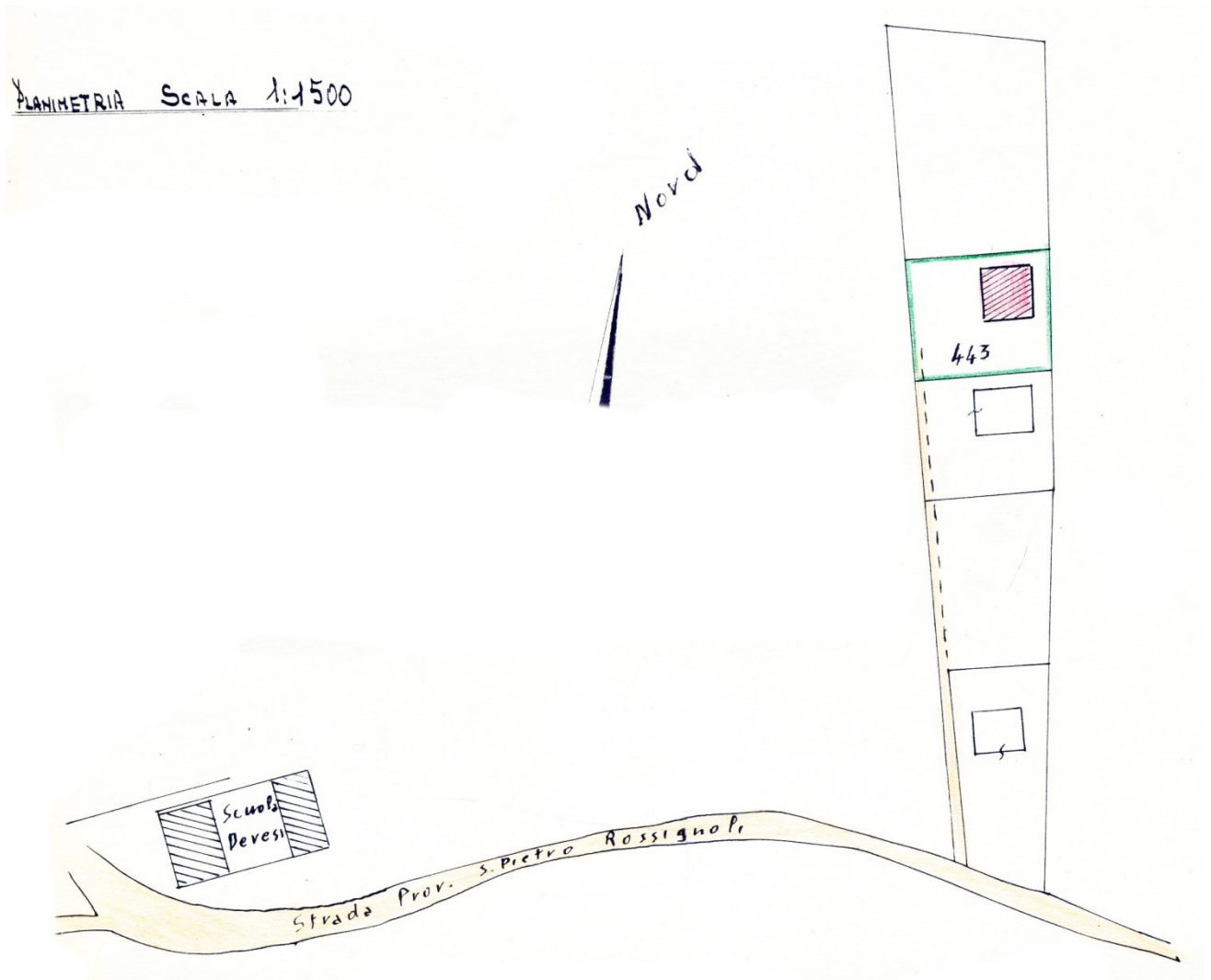
PROSPETTO



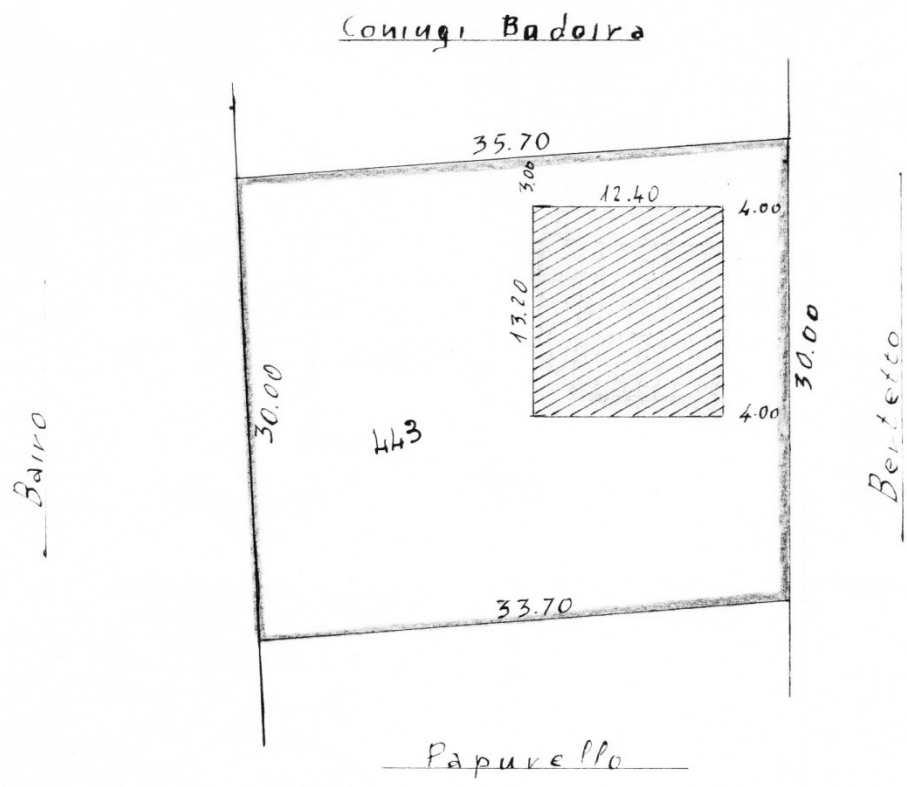
SEZIONE



PLANIMETRIA

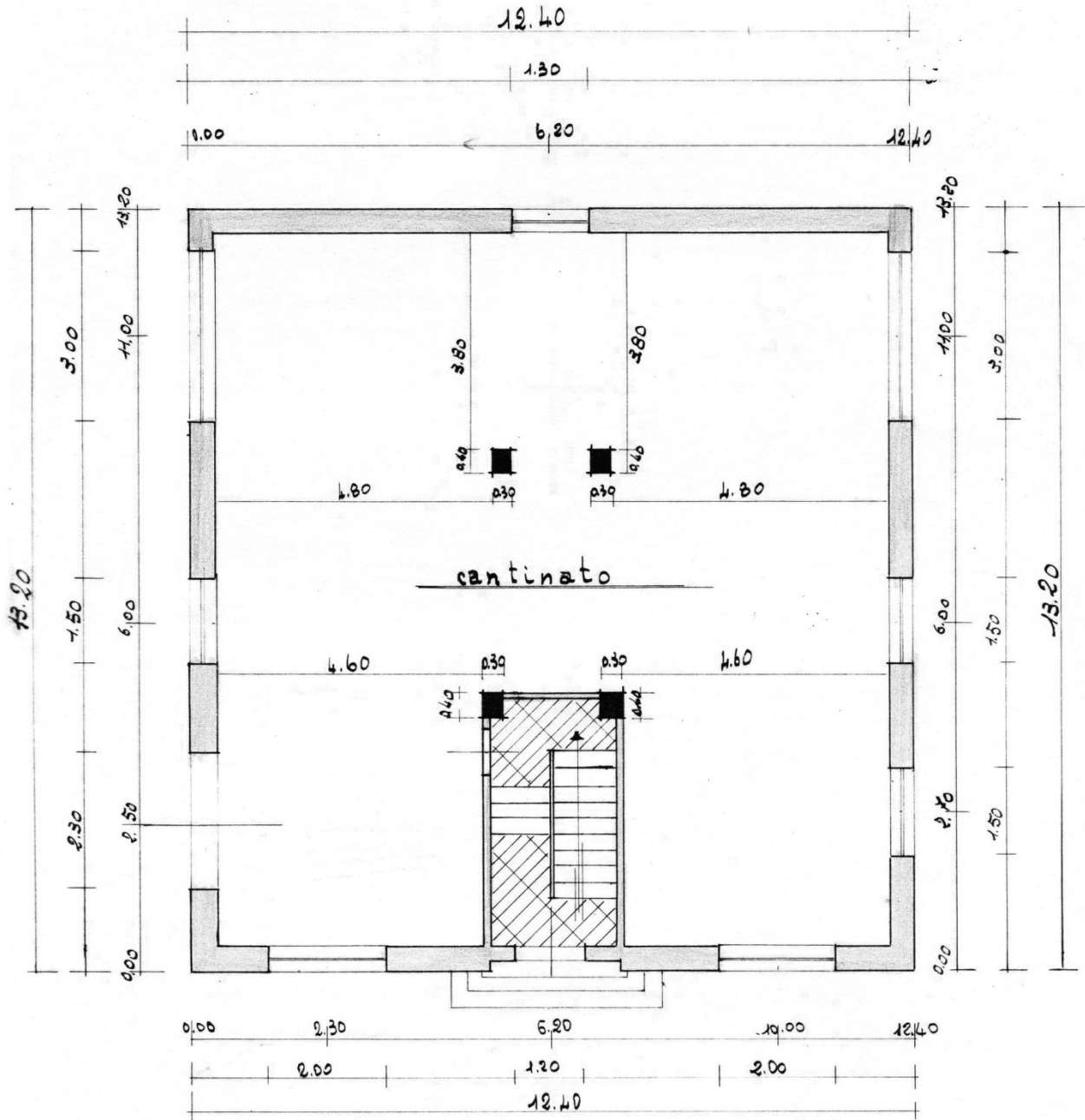


INGRANDIMENTO SCALA 1:500

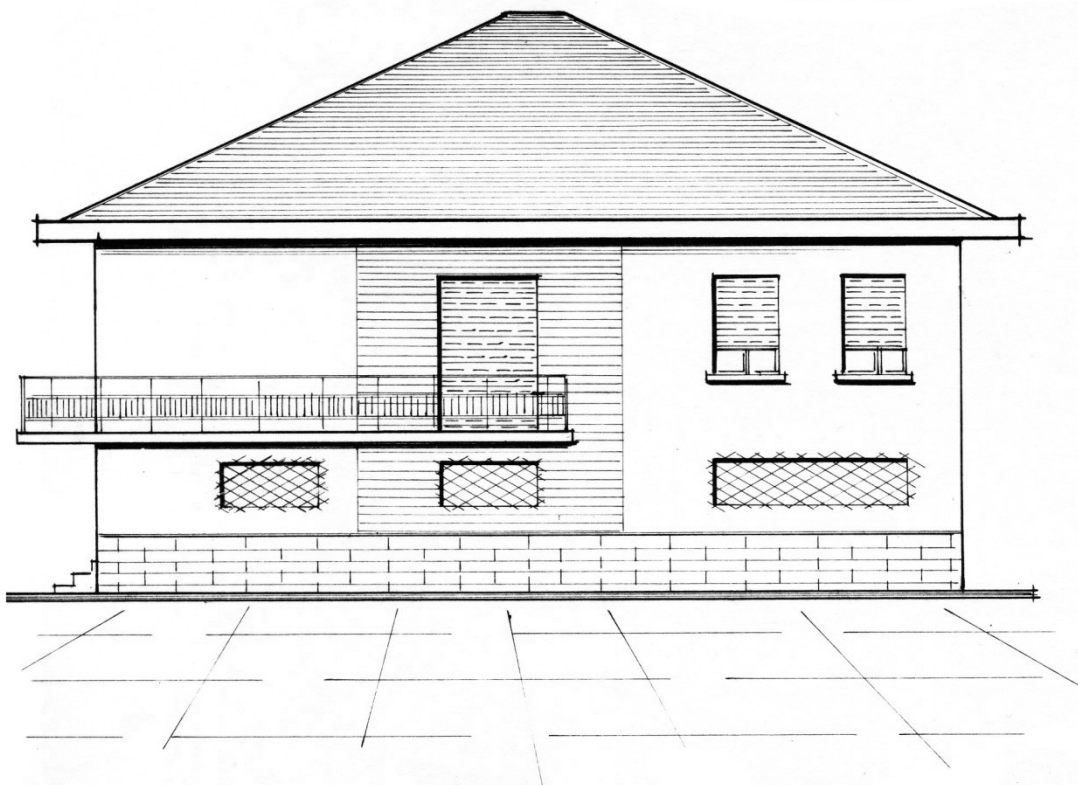


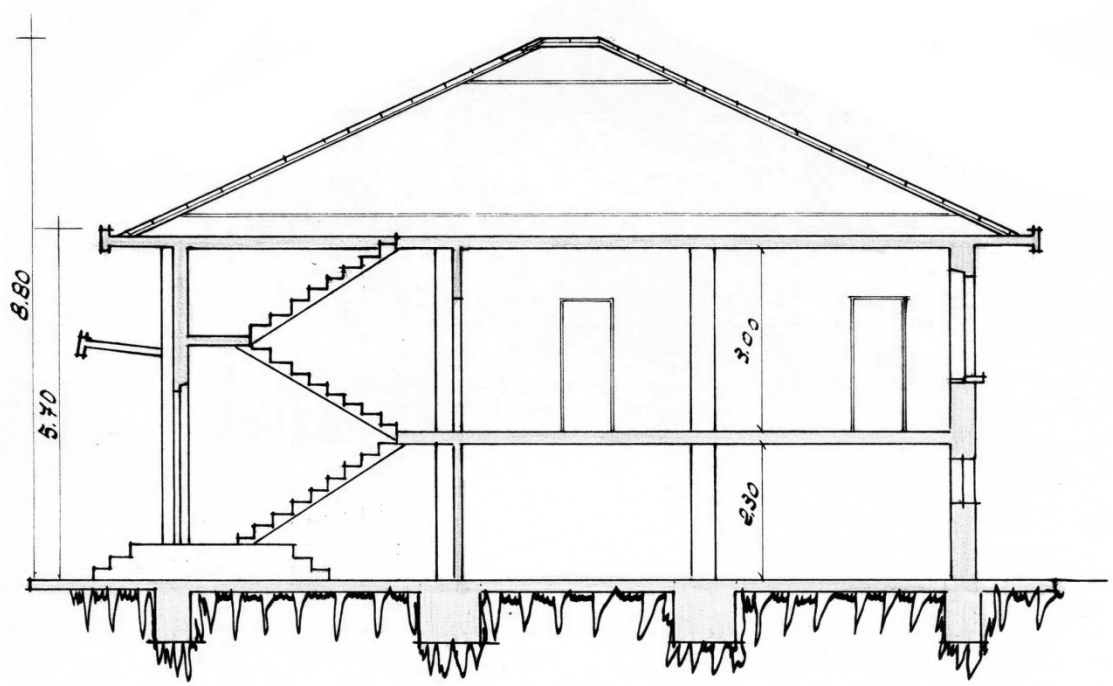
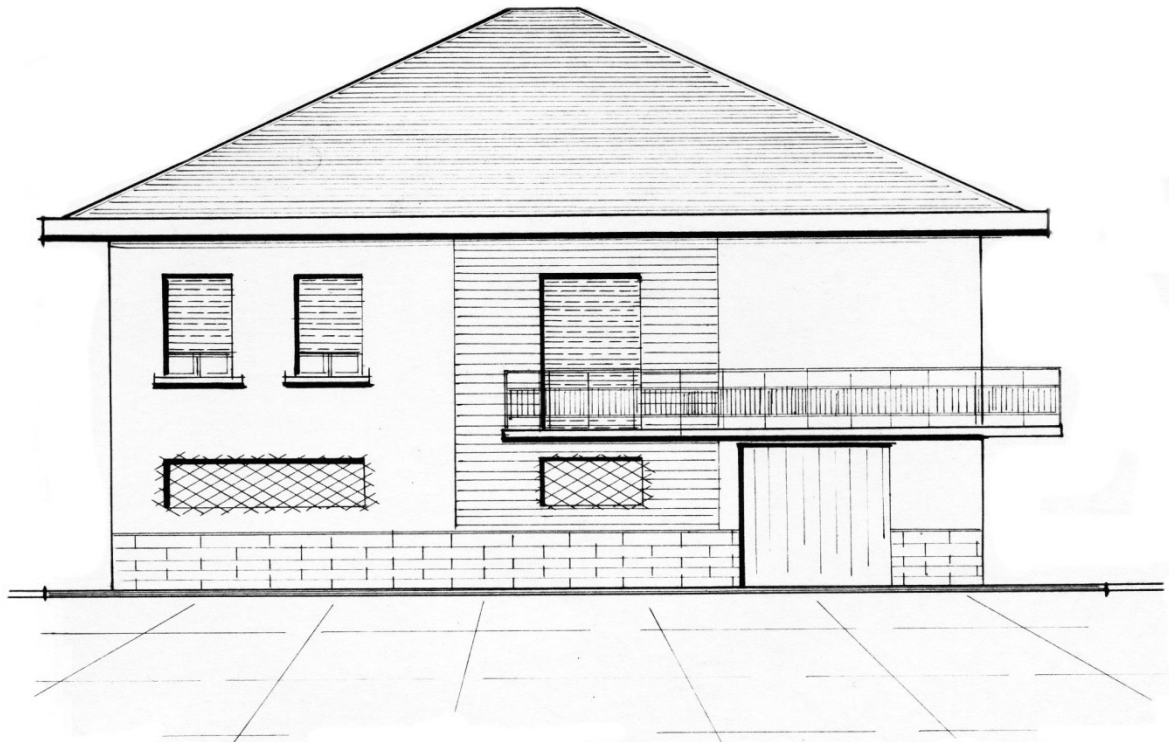
Localizzazione intervento	strada Rossignoli - Devesi
Anno	1965
Progettazione	Geom. Giuseppe Bossetto
Committente	Sig. Mario Quaglia e Letizia Ferrari
Tipo di intervento	Casa economica
Indici edificatori	
- Superficie fondiaria	-
- Superficie coperta	163,68 mq
- Cubatura	1358 mc
- Numero fabbricati	1
- Numero alloggi	2
- Numero vani	8
- Numero piani	1

PROGETTO



PIANTA PIANO TERRA



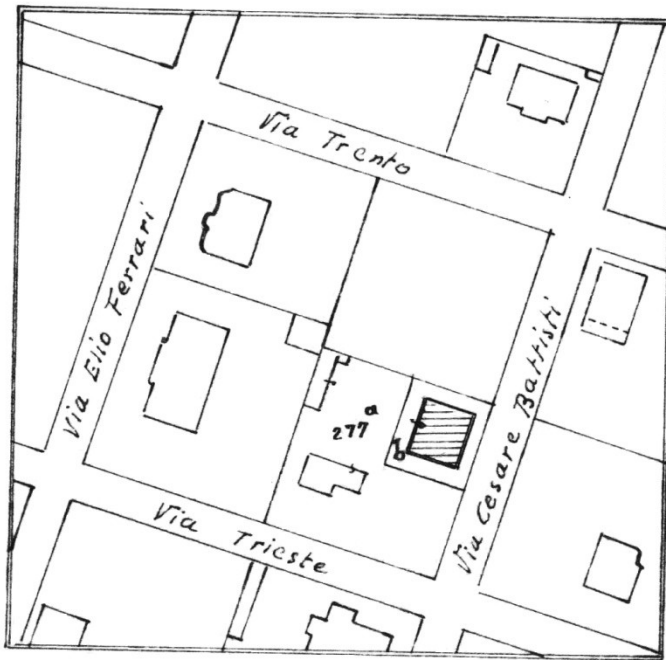


sezione

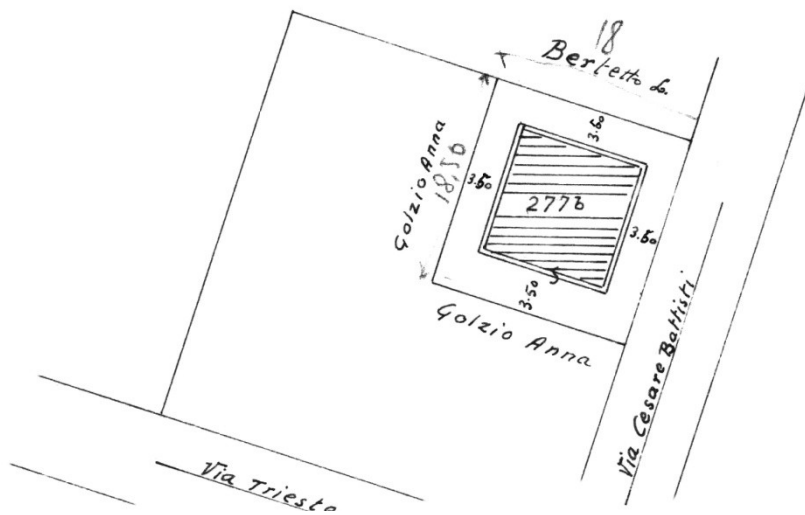
PLANIMETRIA

Planimetria generale della località

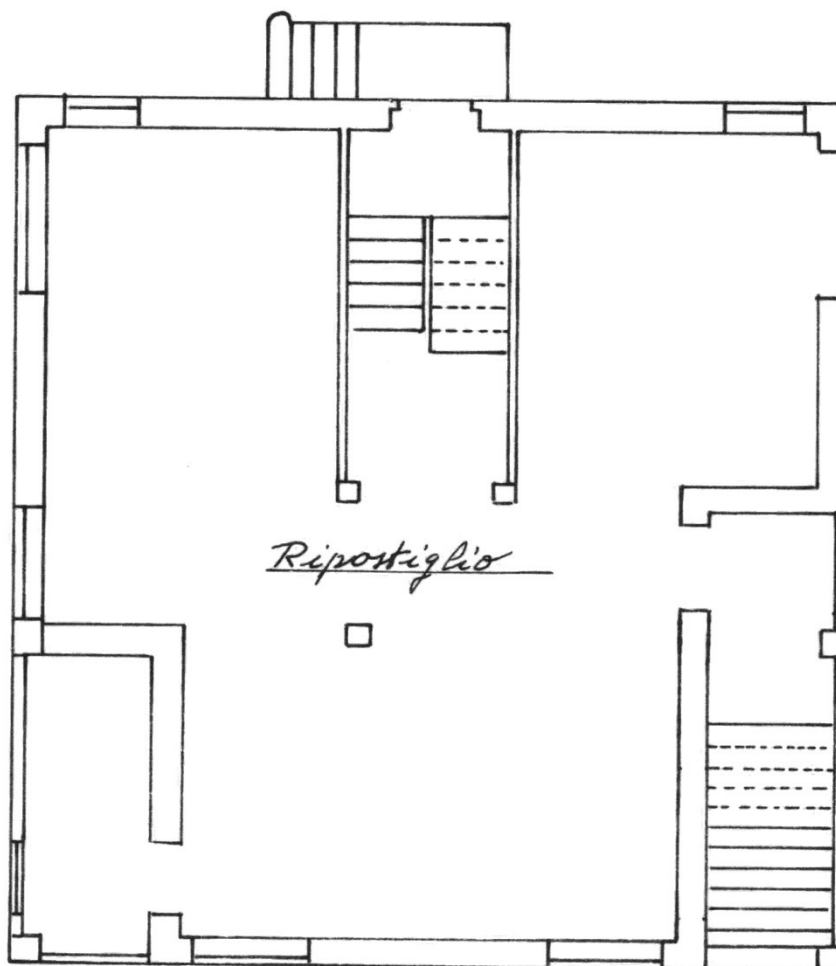
scala 1:1.500 - Ciriè fog. V° n. 277b

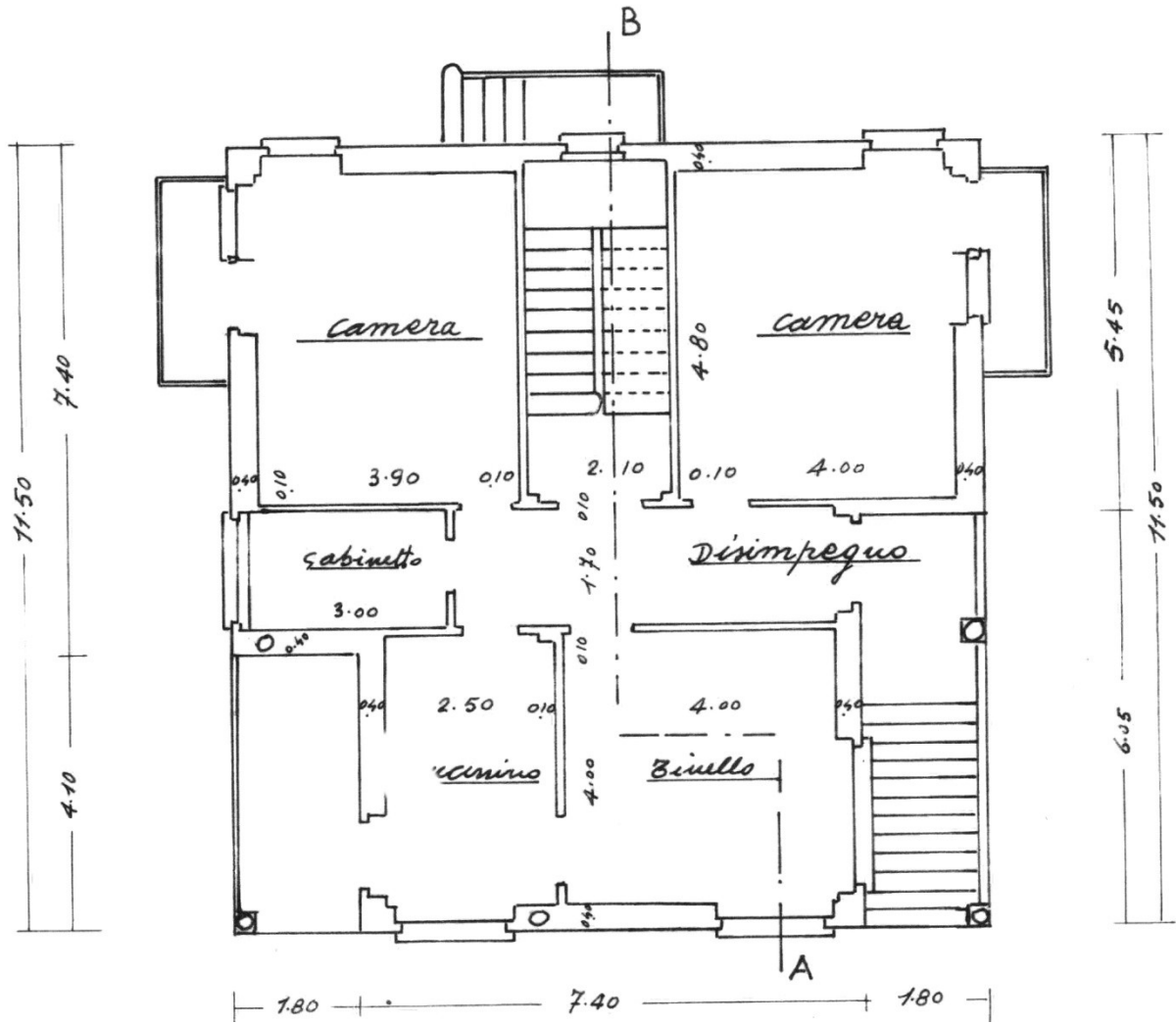


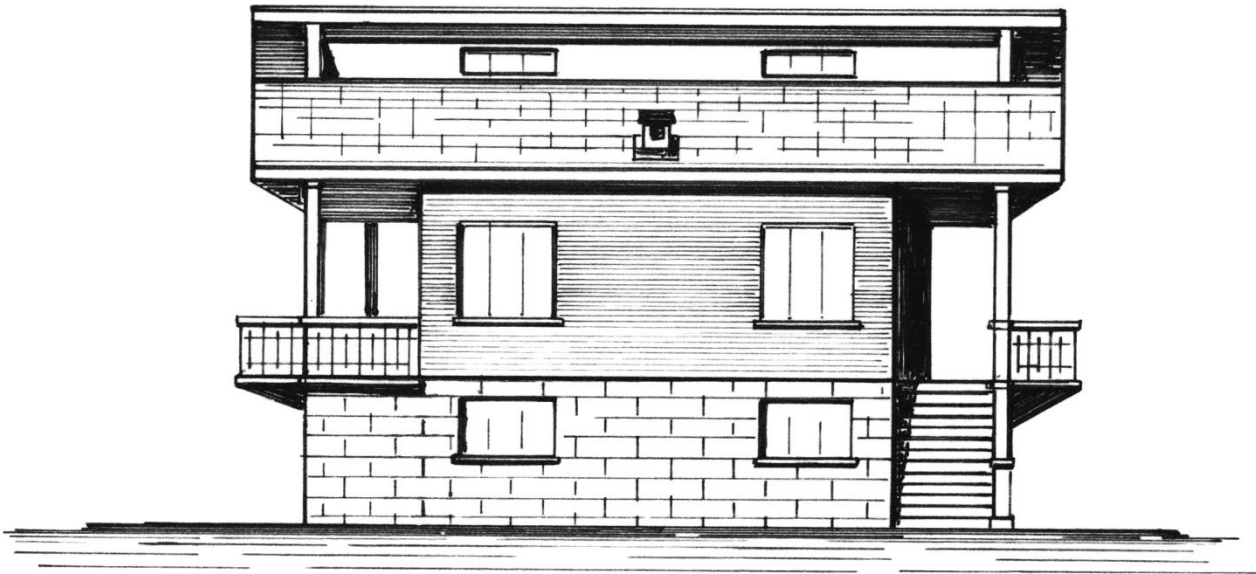
Planimetria 1:500



Localizzazione intervento	via Cesare Battisti
Anno	1965
Progettazione	
Committente	Sig. Luigi Romagna
Tipo di intervento	Casa economica
Indici edificatori	
- Superficie fondiaria	-
- Superficie coperta	85.1 mq
- Cubatura	595.7 mc
- Numero fabbricati	1
- Numero alloggi	1
- Numero vani	6
- Numero piani	1

PROGETTO

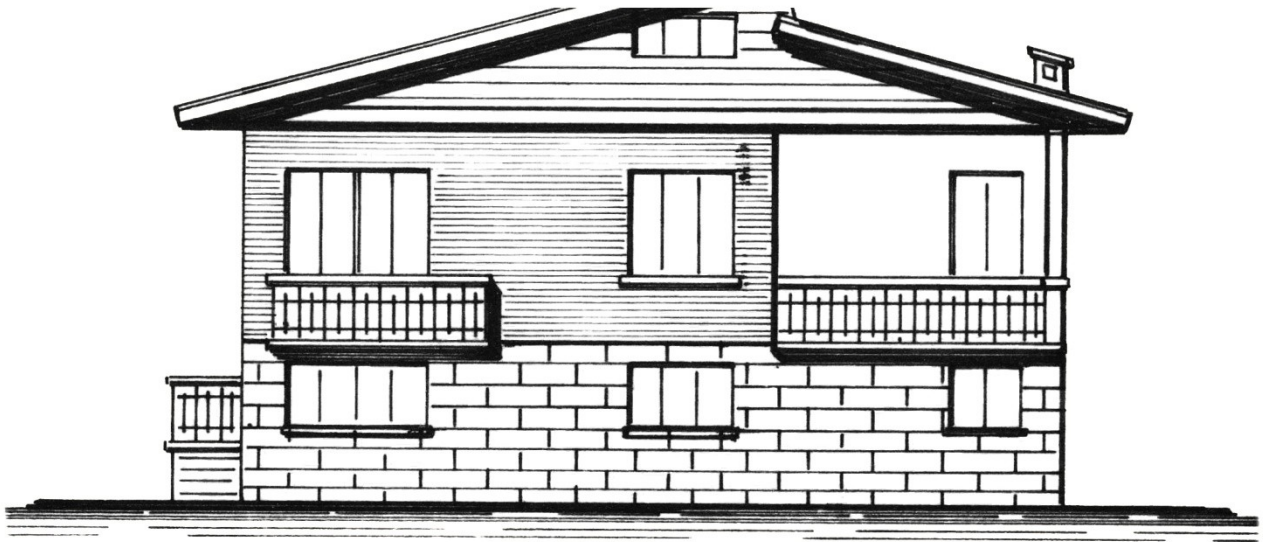




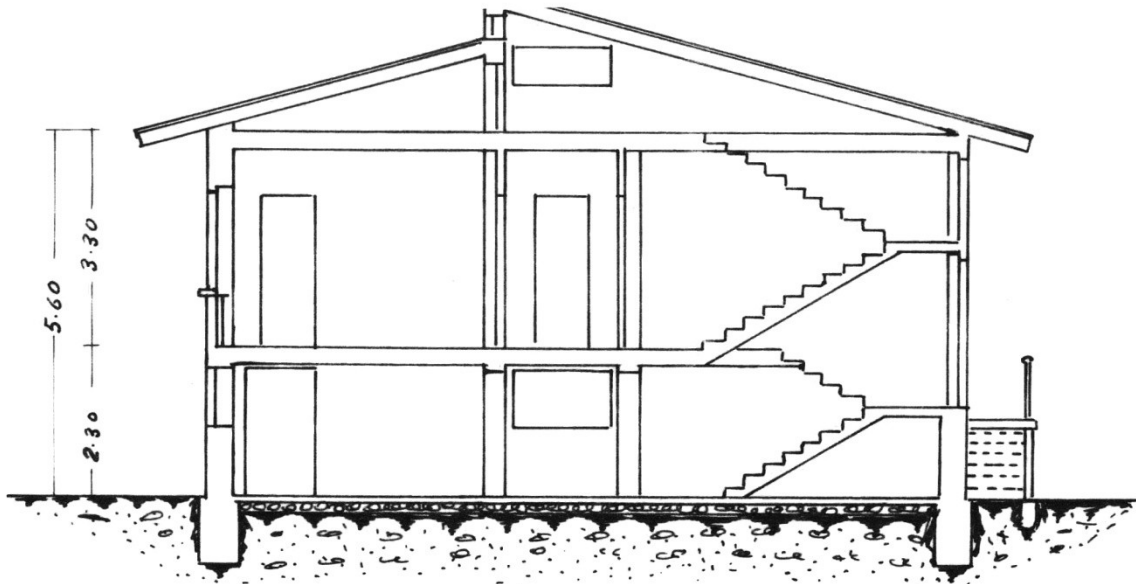
Prospetto Sud



Prospetto Est



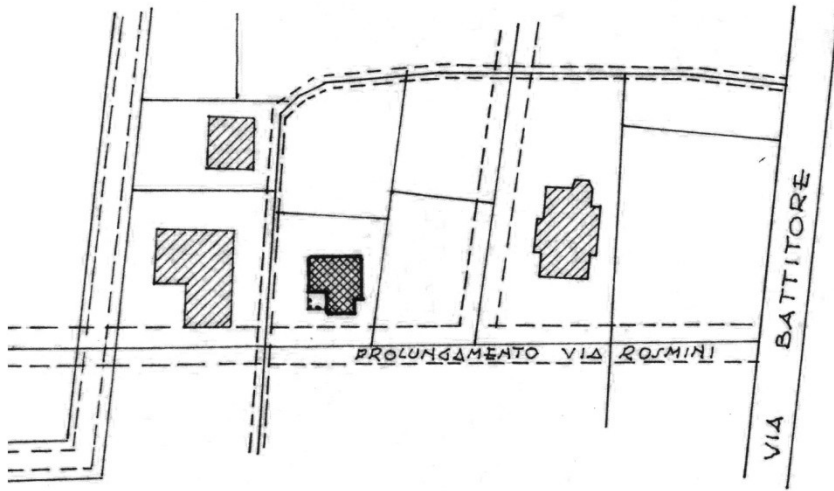
Prospetto Ovest



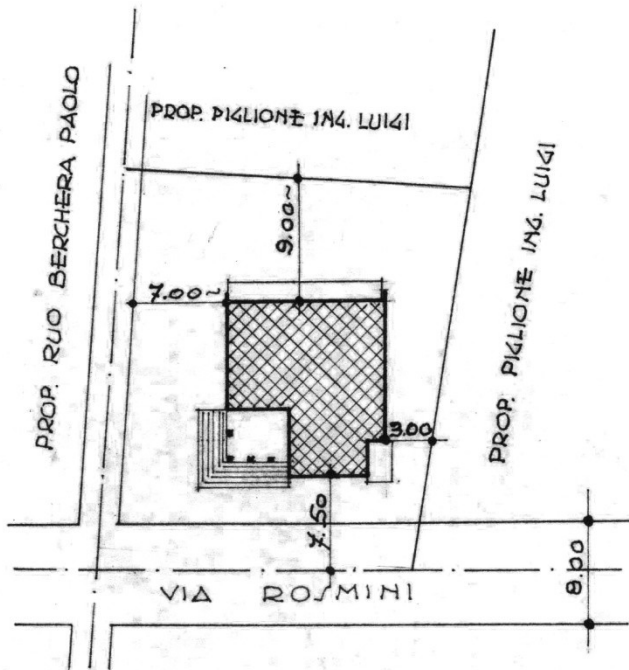
Sezione A-B



PLANIMETRIA



SCALA 1:1500

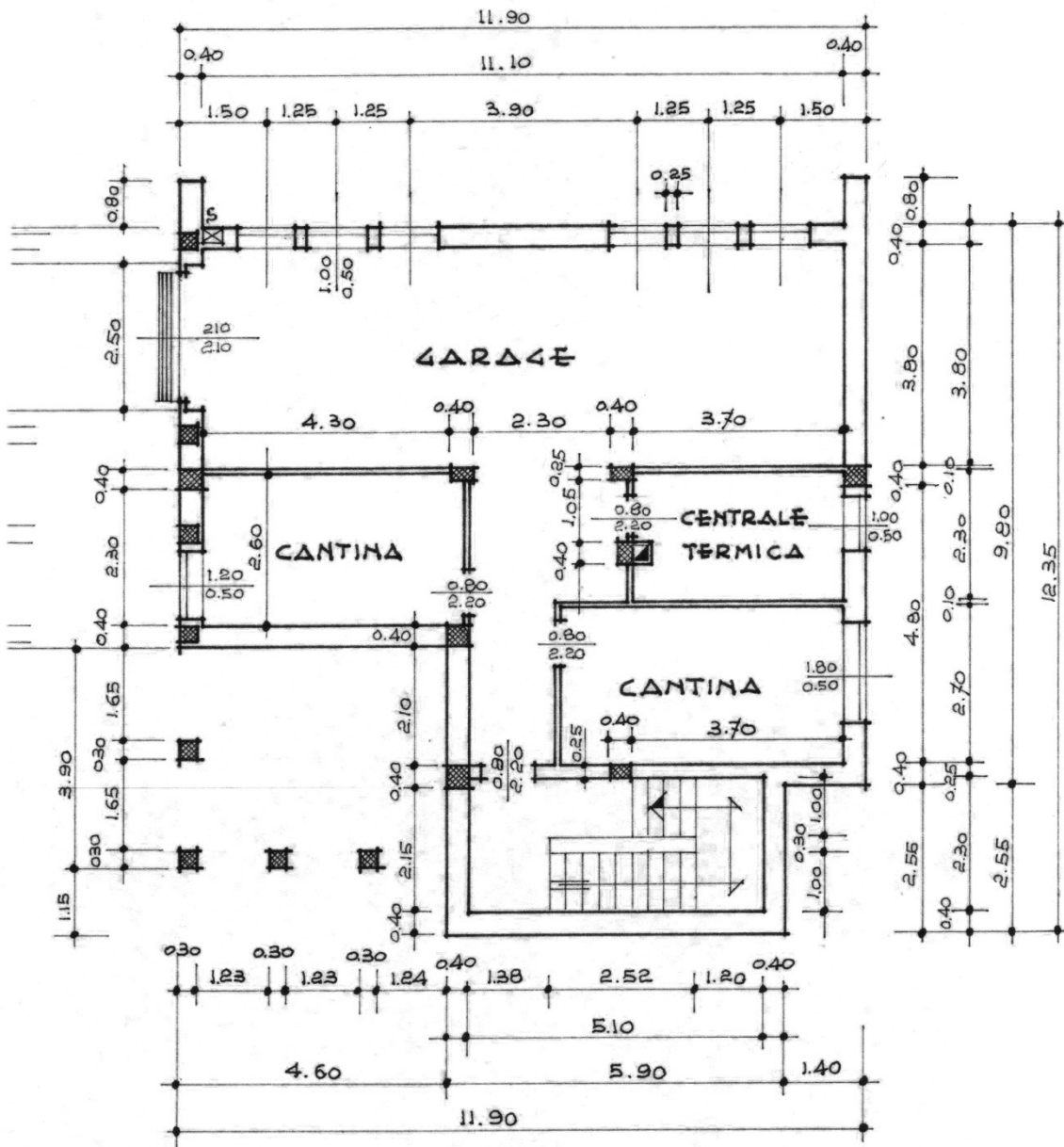


SCALA 1:500

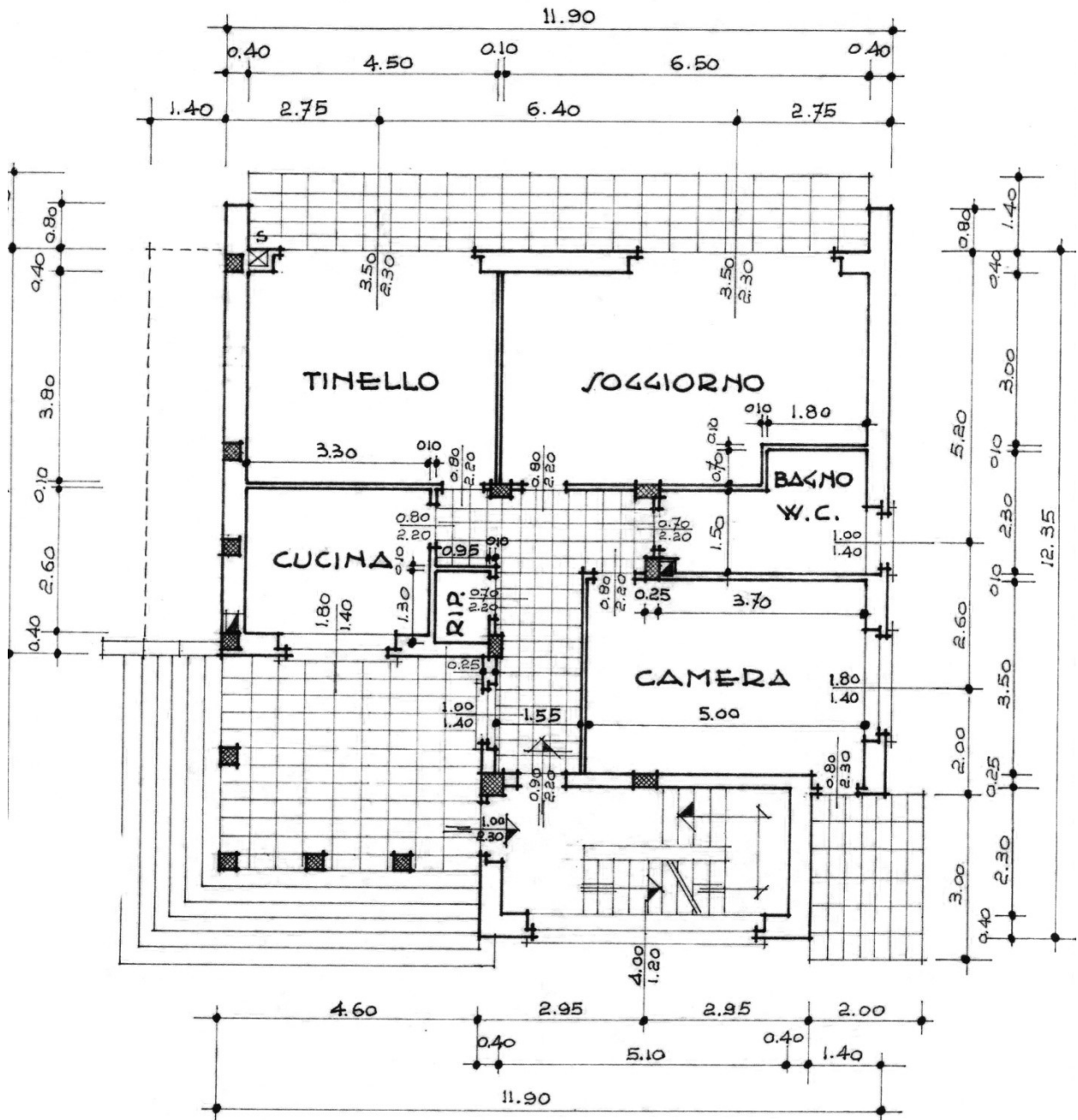
Localizzazione intervento	via Rosmini
Anno	1965
Progettazione	Geom. Mario Sasso
Committente	Sig. Paolo Ruo Barchera
Tipo di intervento	Palazzina
Indici edificatori	
- Superficie fondiaria	-
- Superficie coperta	116,62 mq
- Cubatura	1049,59 mc
- Numero fabbricati	1
- Numero alloggi	2
- Numero vani	11
- Numero piani	2

PROGETTO

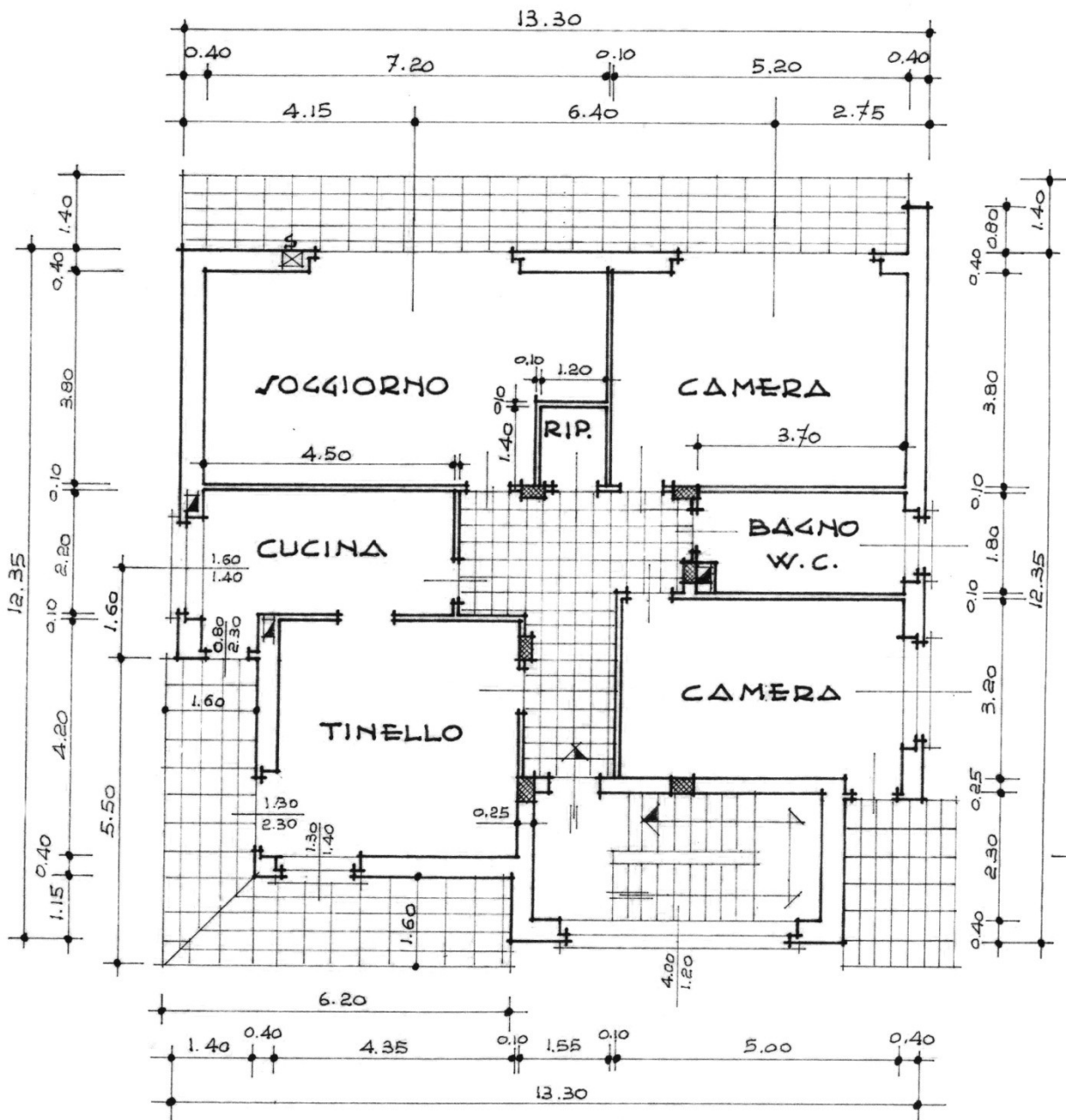
PIANTA SEMINTERRATO

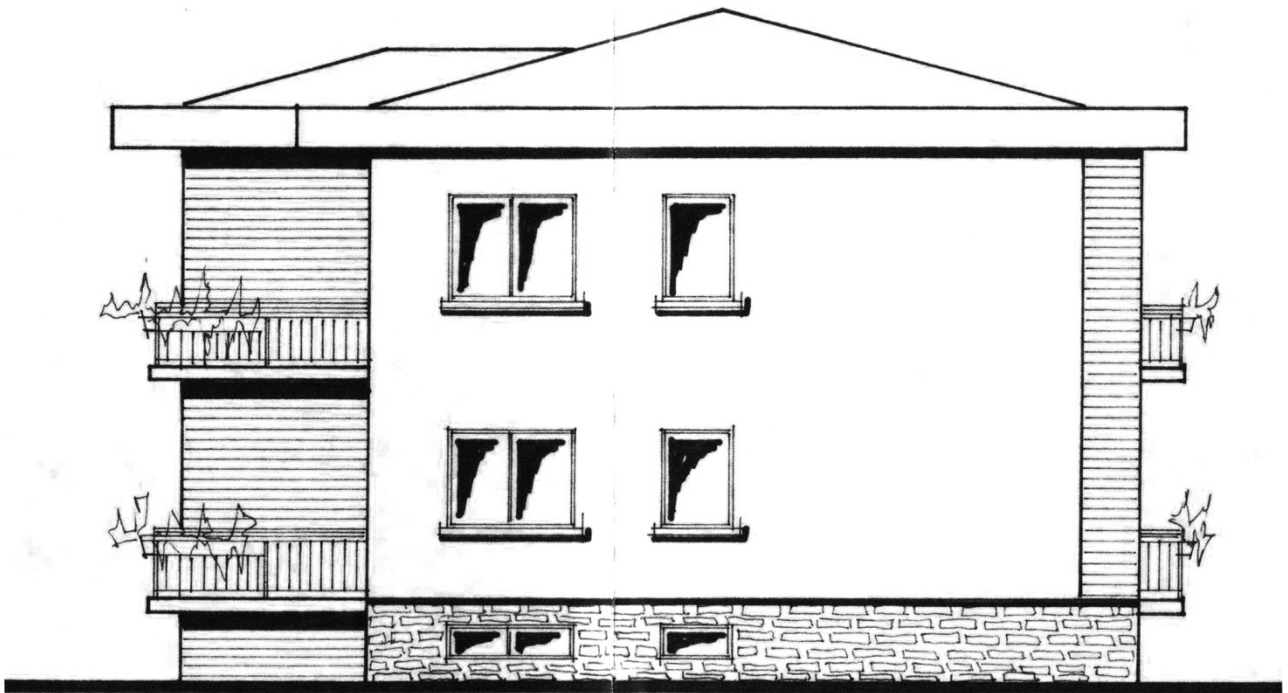
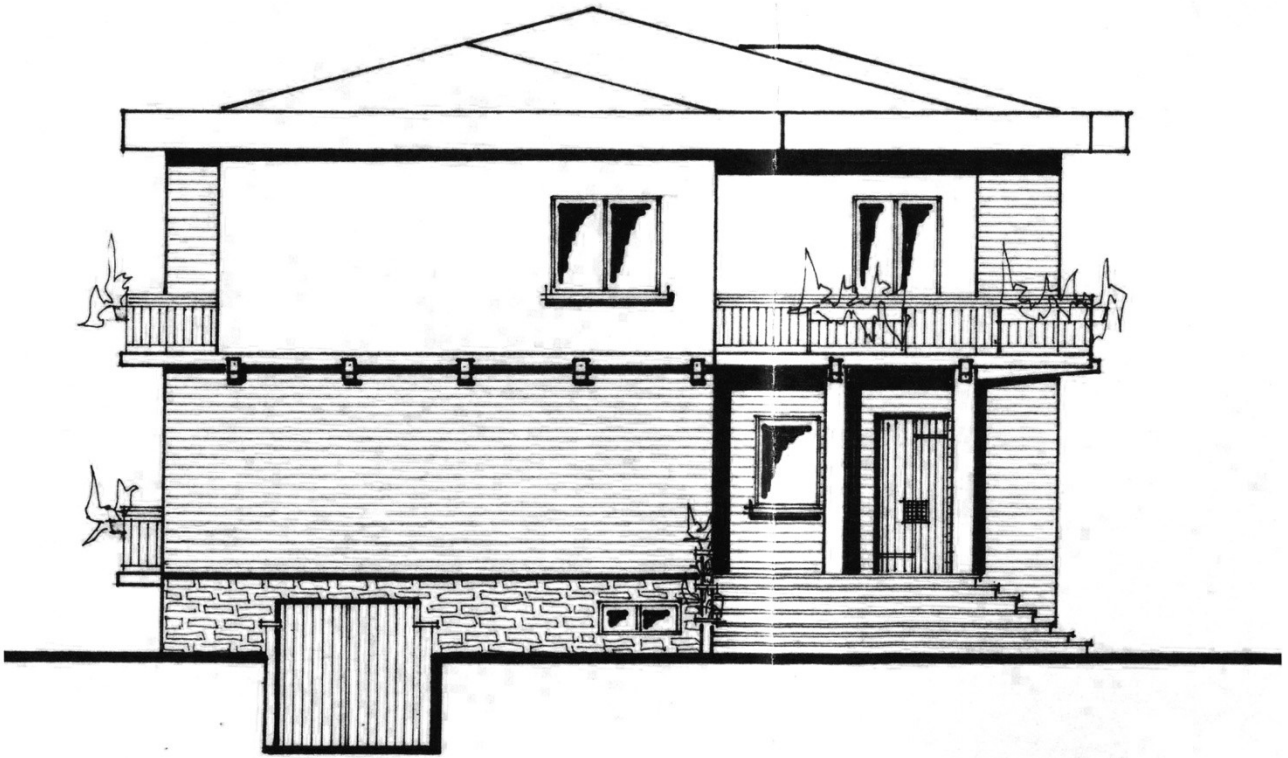


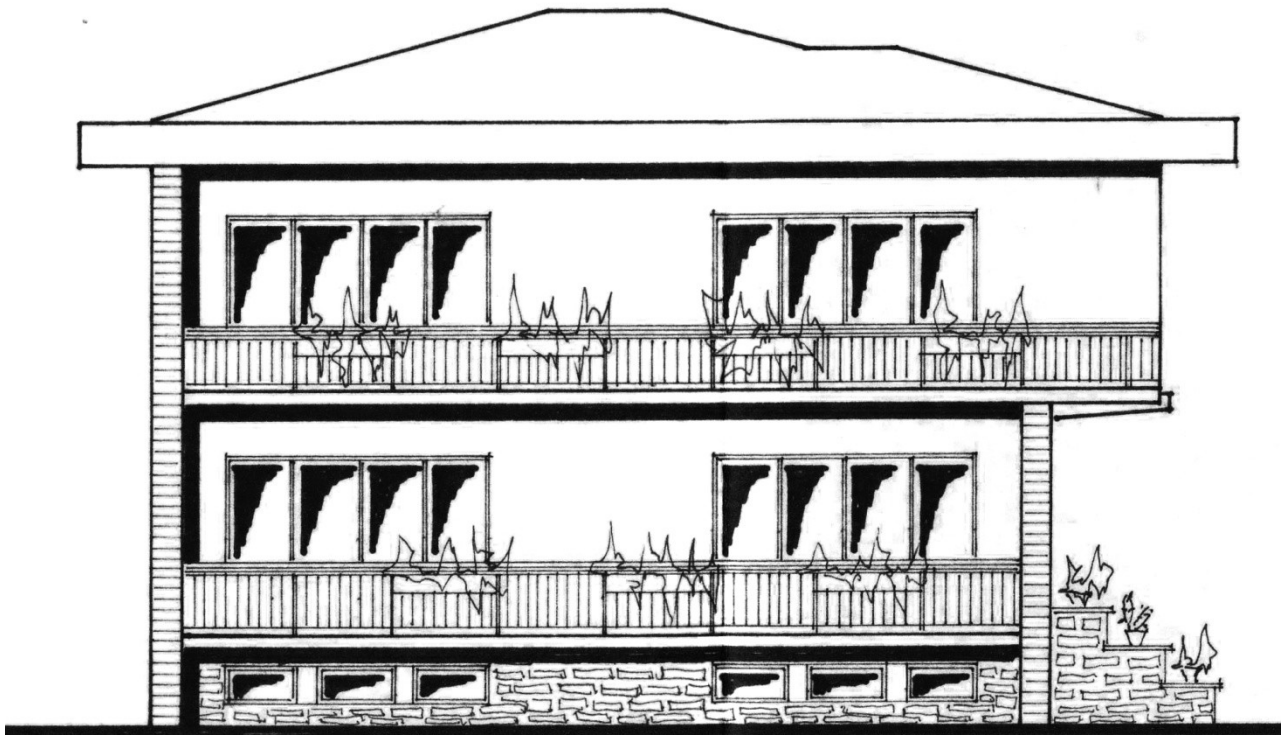
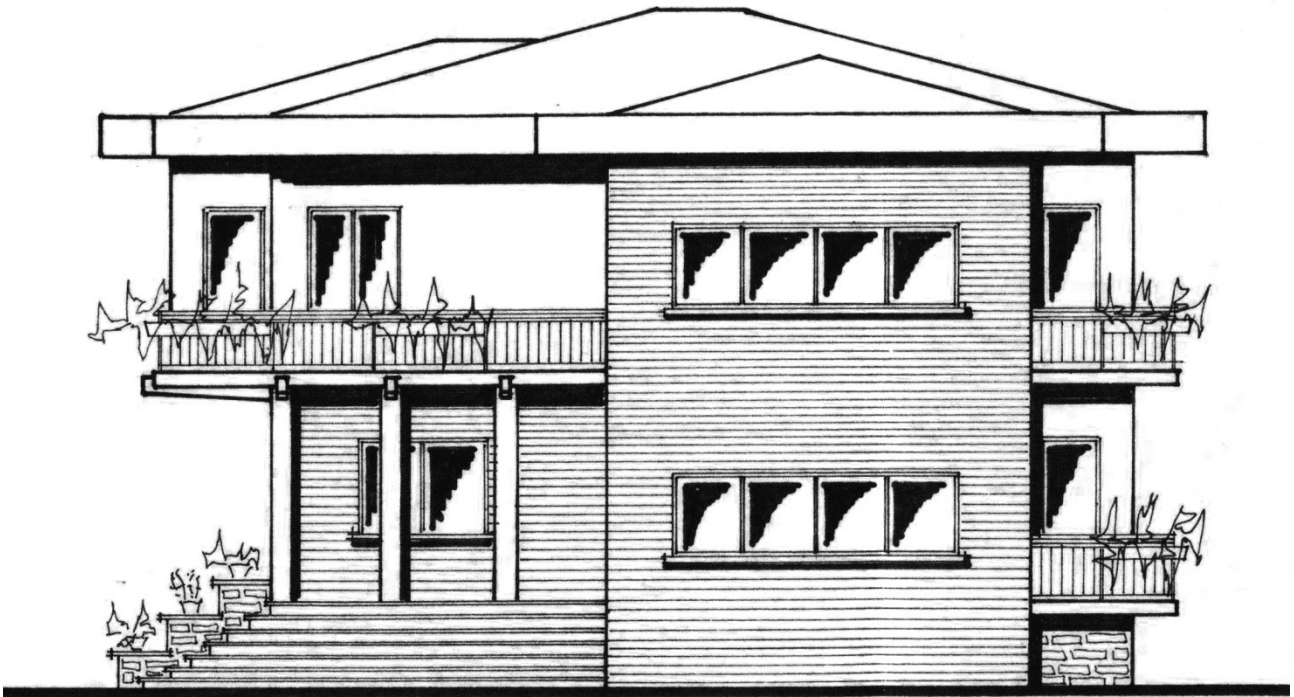
PIANTA PIANO RIALZATO

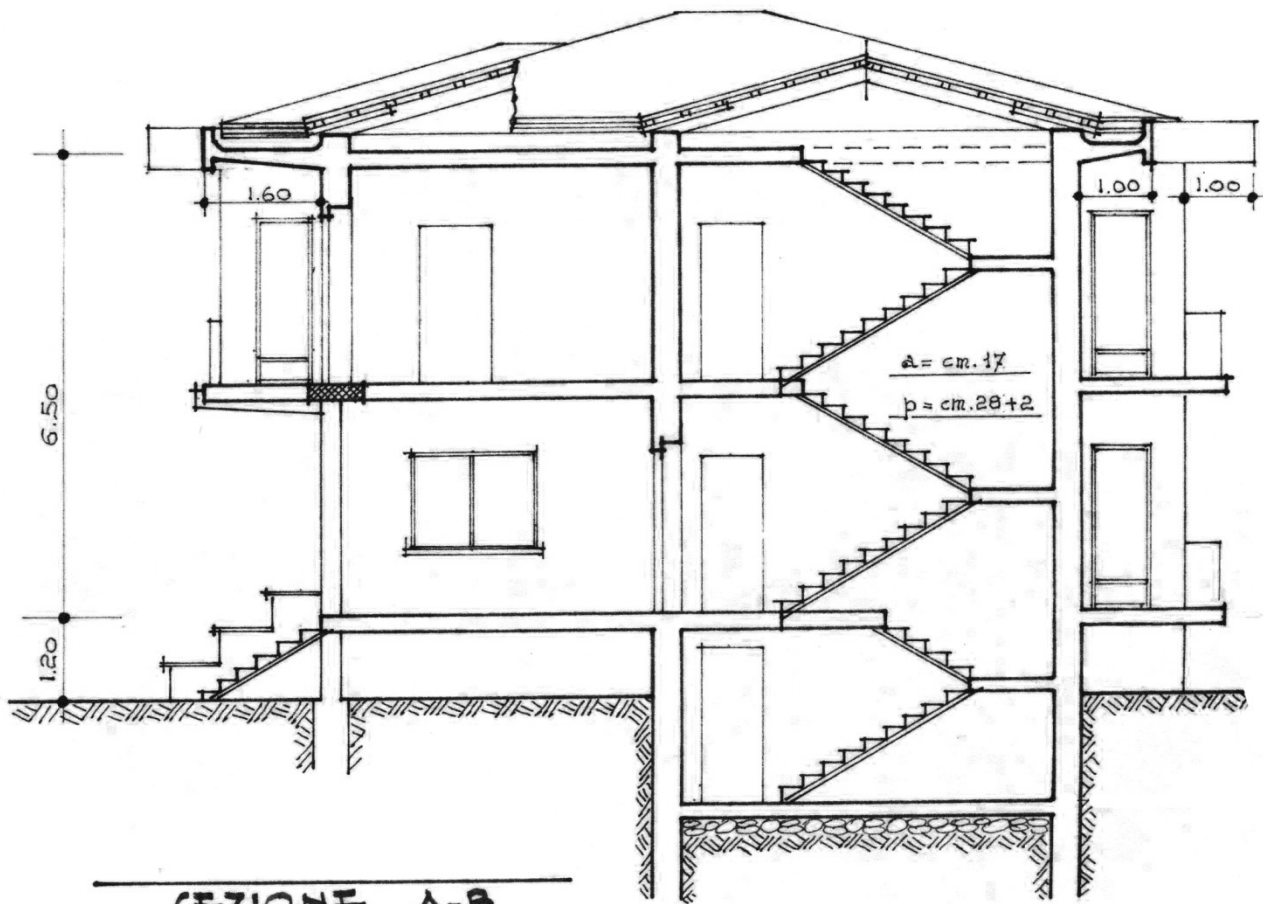


PIANTA 1° PIANO

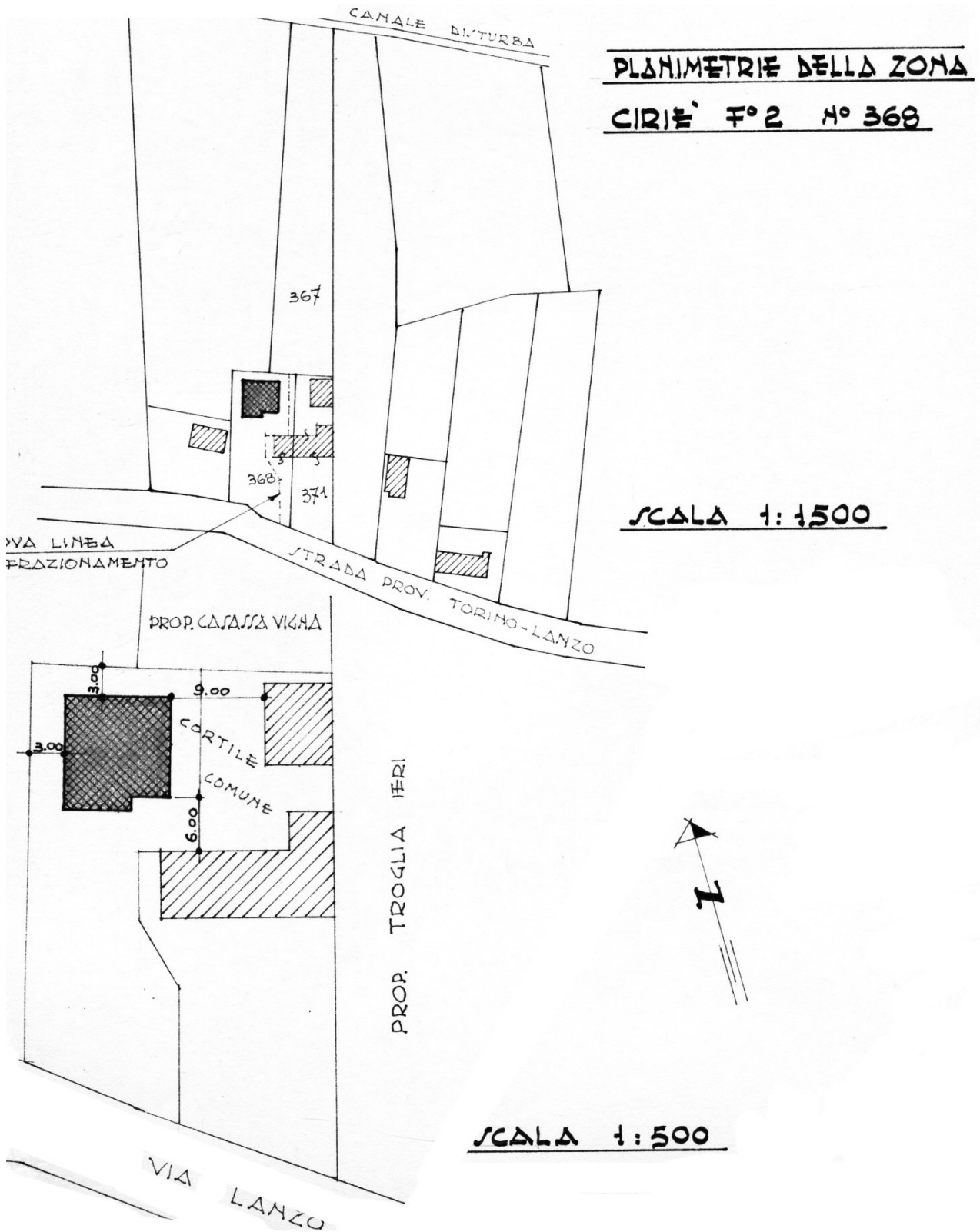








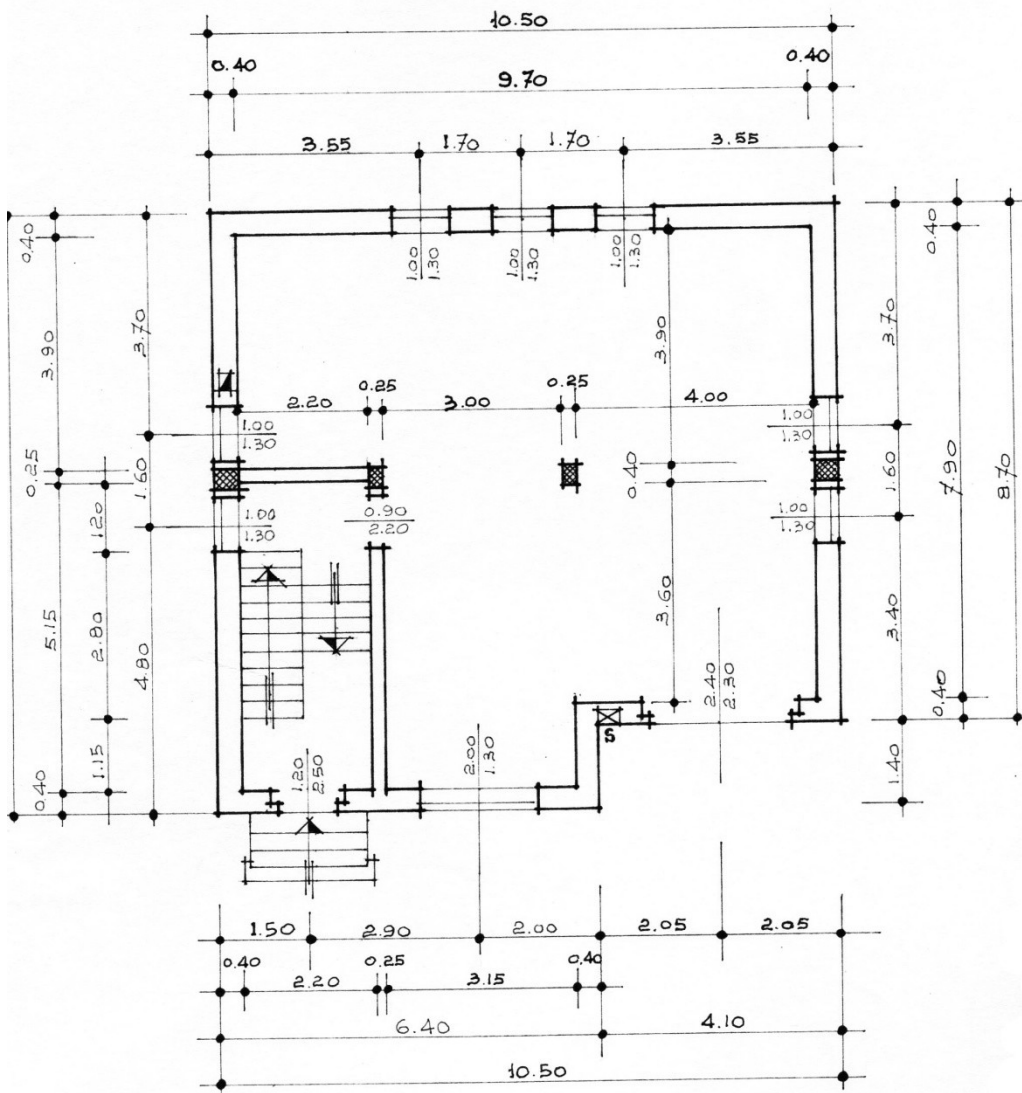
PLANIMETRIA



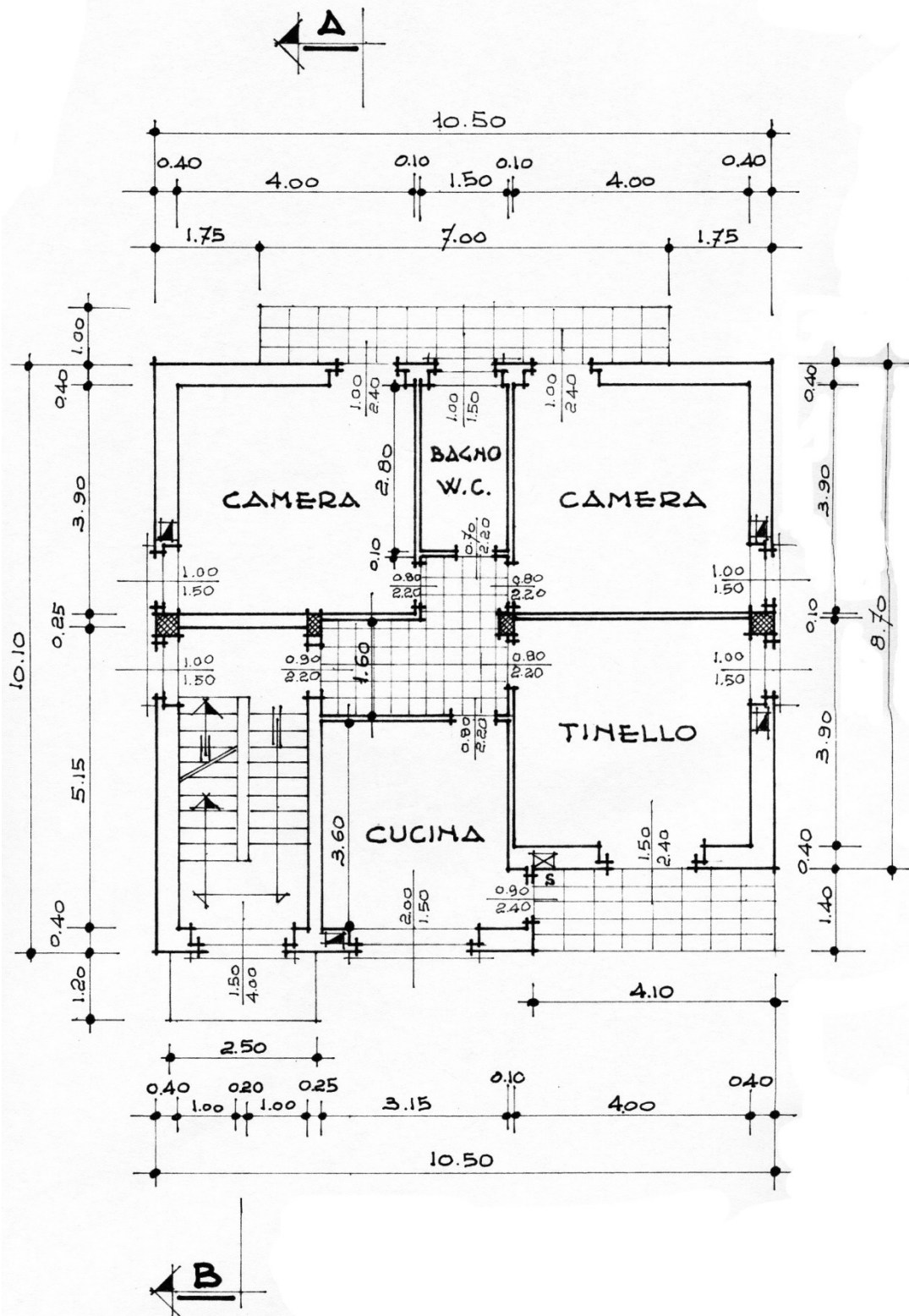
Localizzazione intervento	via Lanzo 110
Anno	1965
Progettazione	Geom. Mario Sasso
Committente	Sig. Giovanni Ubaudi
Tipo di intervento	Palazzina
Indici edificatori	
- Superficie fondiaria	-
- Superficie coperta	106,05 mq
- Cubatura	1140,03 mc
- Numero fabbricati	1
- Numero alloggi	2
- Numero vani	10
- Numero piani	3

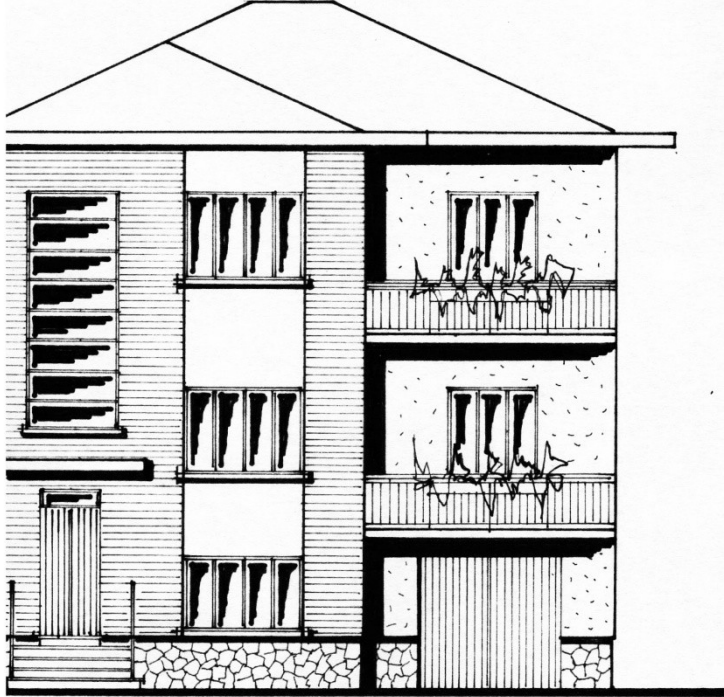
PROGETTO

PIANTA PIANO TERRENO

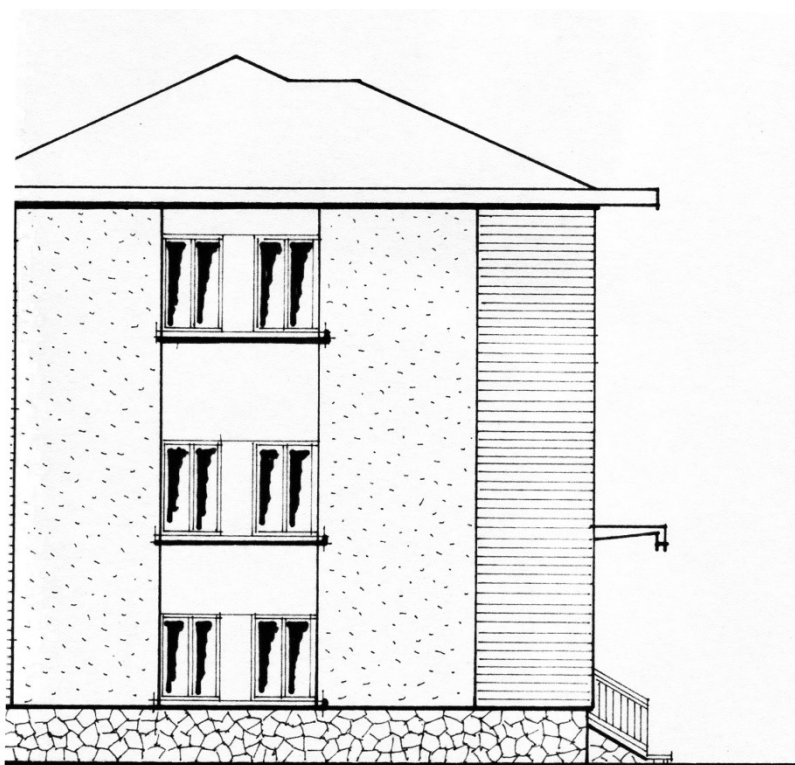


PIANTA 1° PIANO

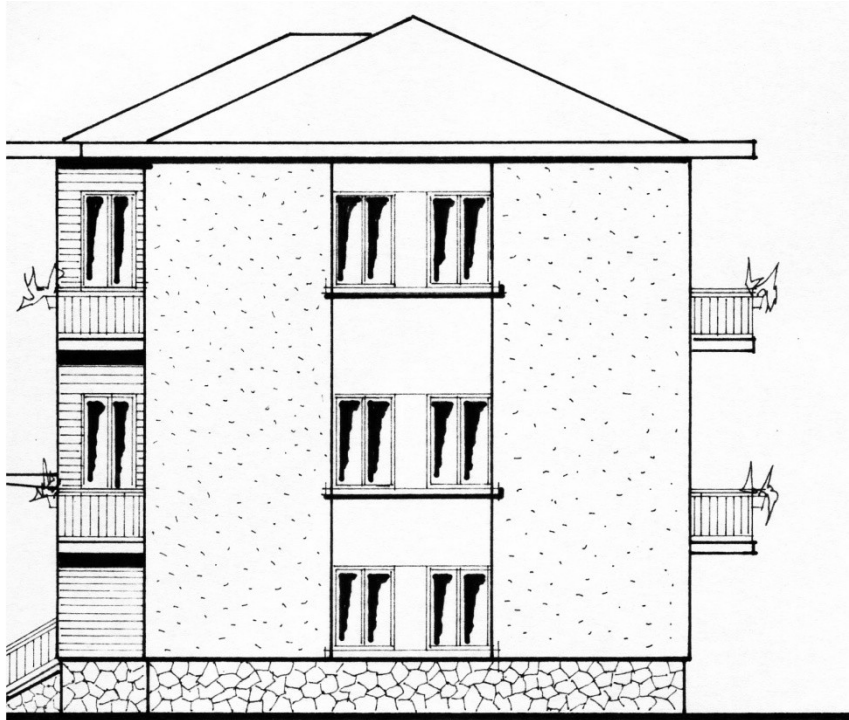




PROSPETTO SUD

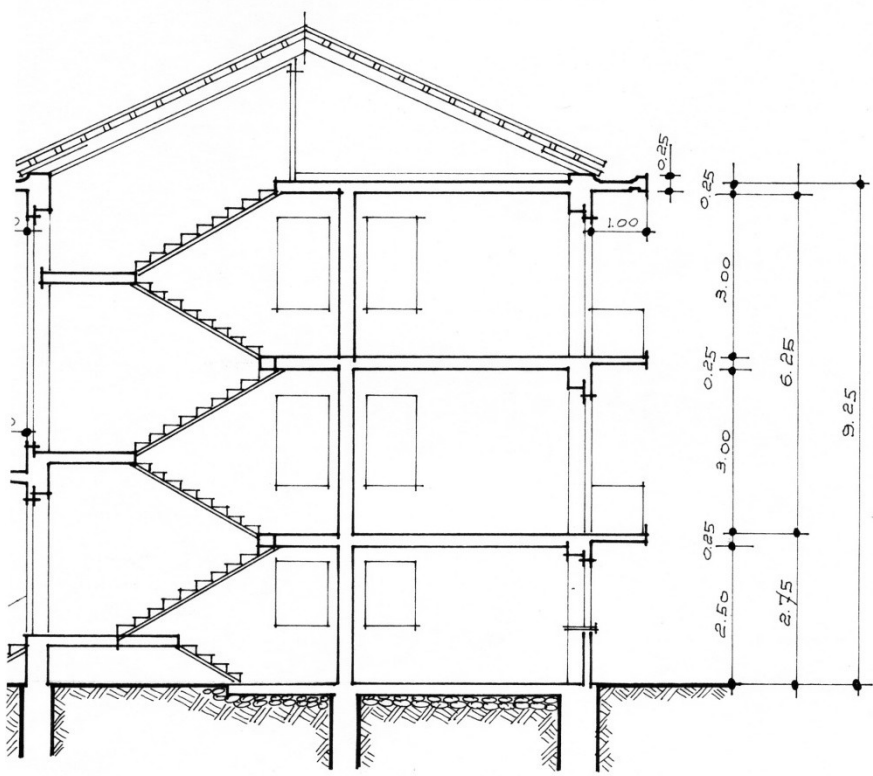


PROSPETTO OVEST



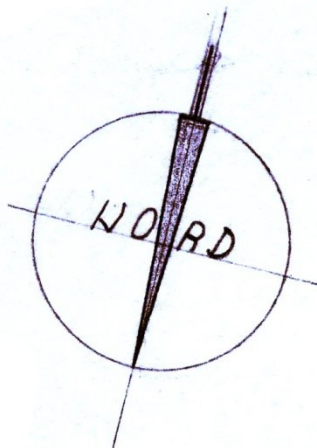
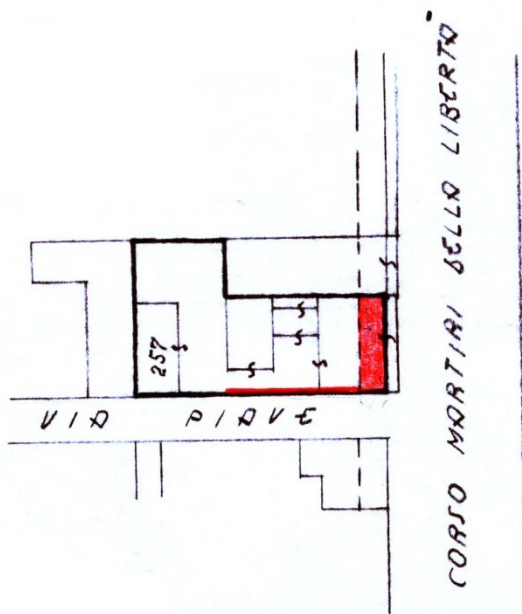
PROSPETTO EST

SEZIONE A-B




PLANIMETRIA

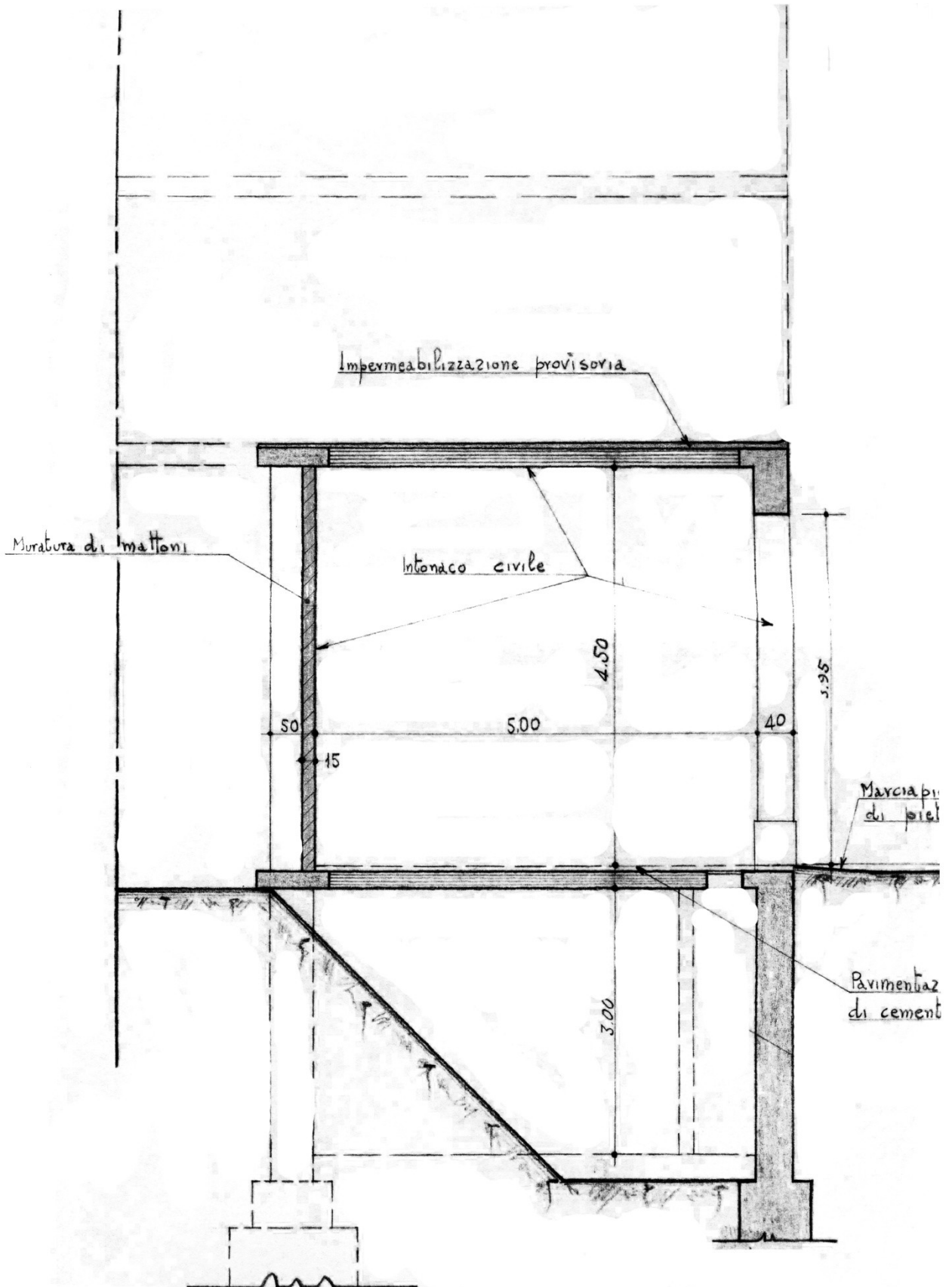
PLANIMETRIA - 1:1500



Localizzazione intervento	corso Martiri della Libertà - via Piave
Anno	1965
Progettazione	Ing. Alfonso Messina
Committente	Sig. Antonio Vigo
Tipo di intervento	Portici
Indici edificatori	
- Superficie fondiaria	-
- Superficie coperta	80 mq
- Cubatura	316 mc
- Numero fabbricati	1
- Numero alloggi	
- Numero vani	
- Numero piani	1

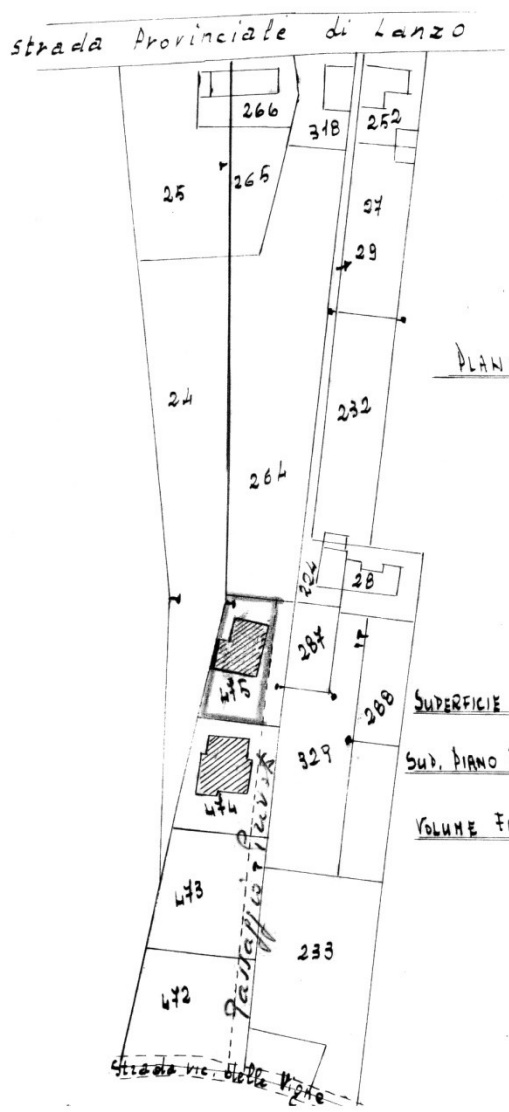
PROGETTO





PLANIMETRIA


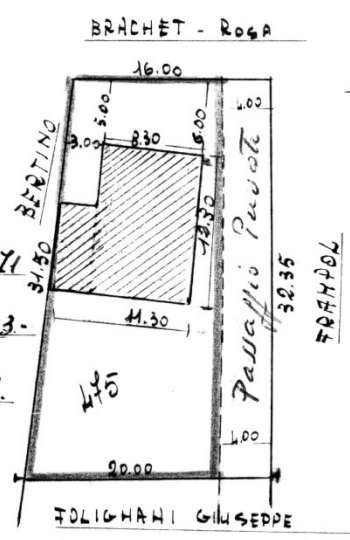
DISEGNO SCALA 1:100



COMUNE di CIRIÉ F. IX N° 475

PLANIMETRIA SCALA 1:1500

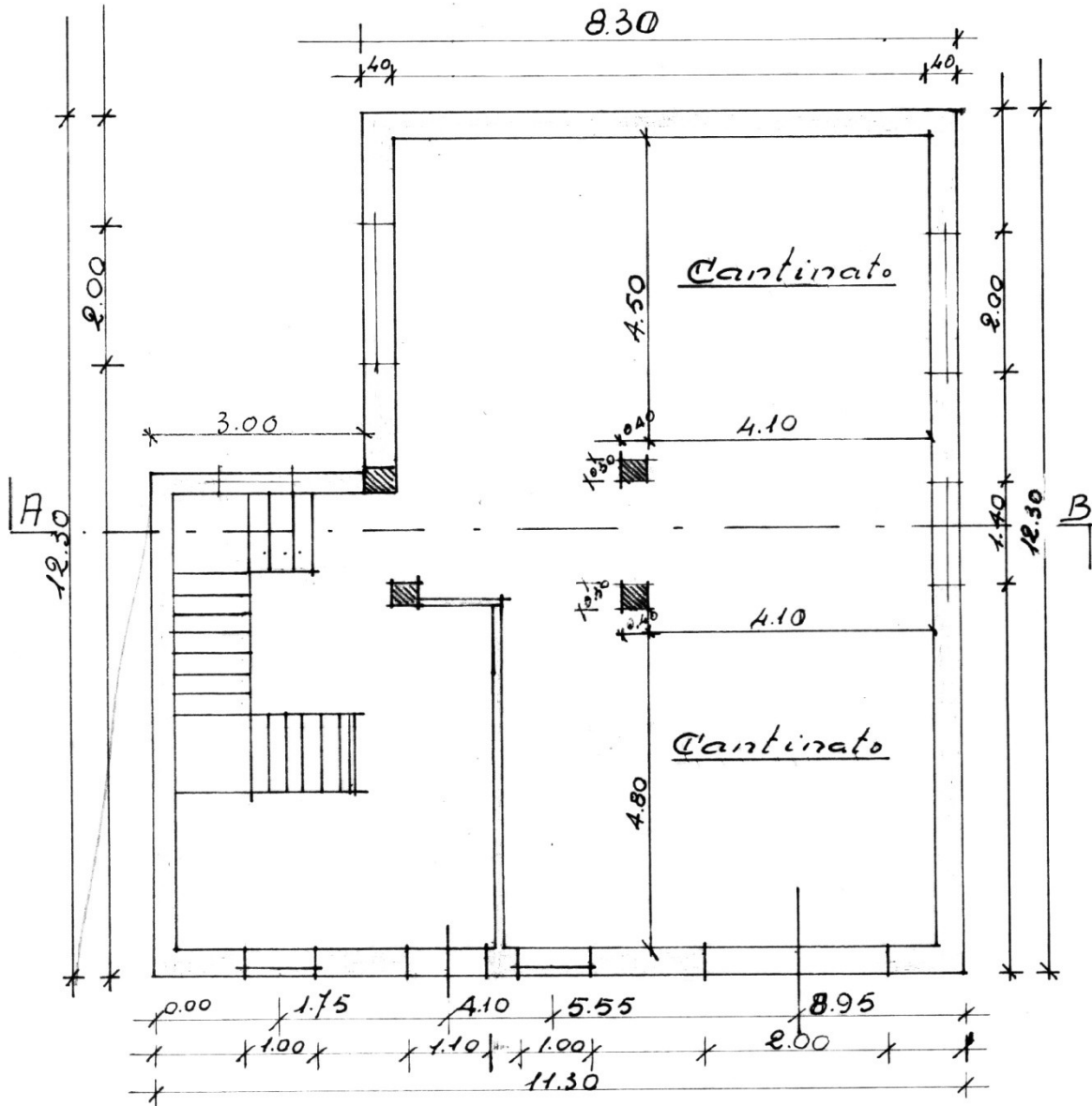
SUPERFICIE APPREZZAMENTO mq. 571
SUP. PIANO ABITATO mq. 123.
VOLUME FABBRICATO mc. 369.



INGRANIMENTO SCALA 1:500

Localizzazione intervento	via perpendicolare tra strada prov Vigne e strada Lanzo
Anno	1965
Progettazione	Geom. Giuseppe Bossetto
Committente	Sig. Primo Zenoni
Tipo di intervento	Casa economica
Indici edificatori	
- Superficie fondiaria	-
- Superficie coperta	141.25 mq
- Cubatura	1341.87 mc
- Numero fabbricati	1
- Numero alloggi	1
- Numero vani	5
- Numero piani	2

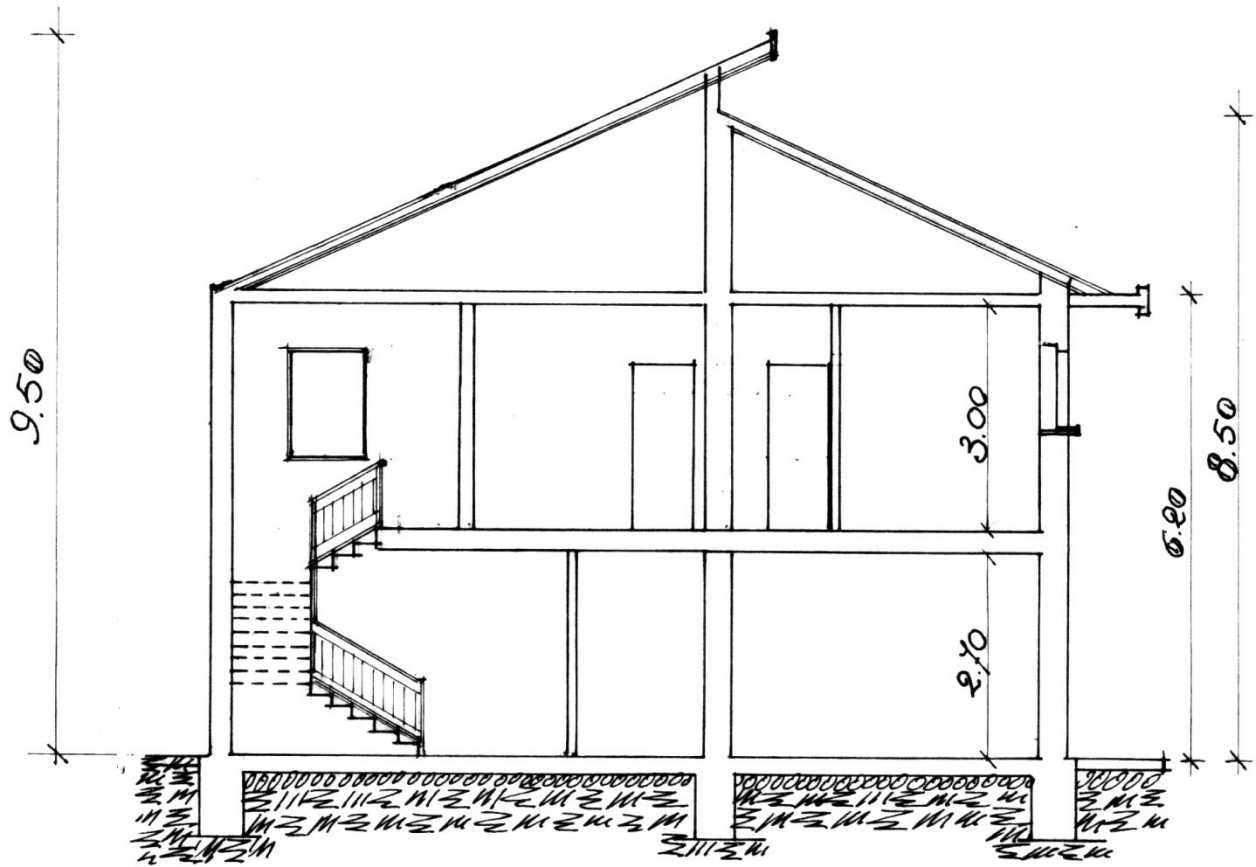
PROGETTO



PIANO TERRA



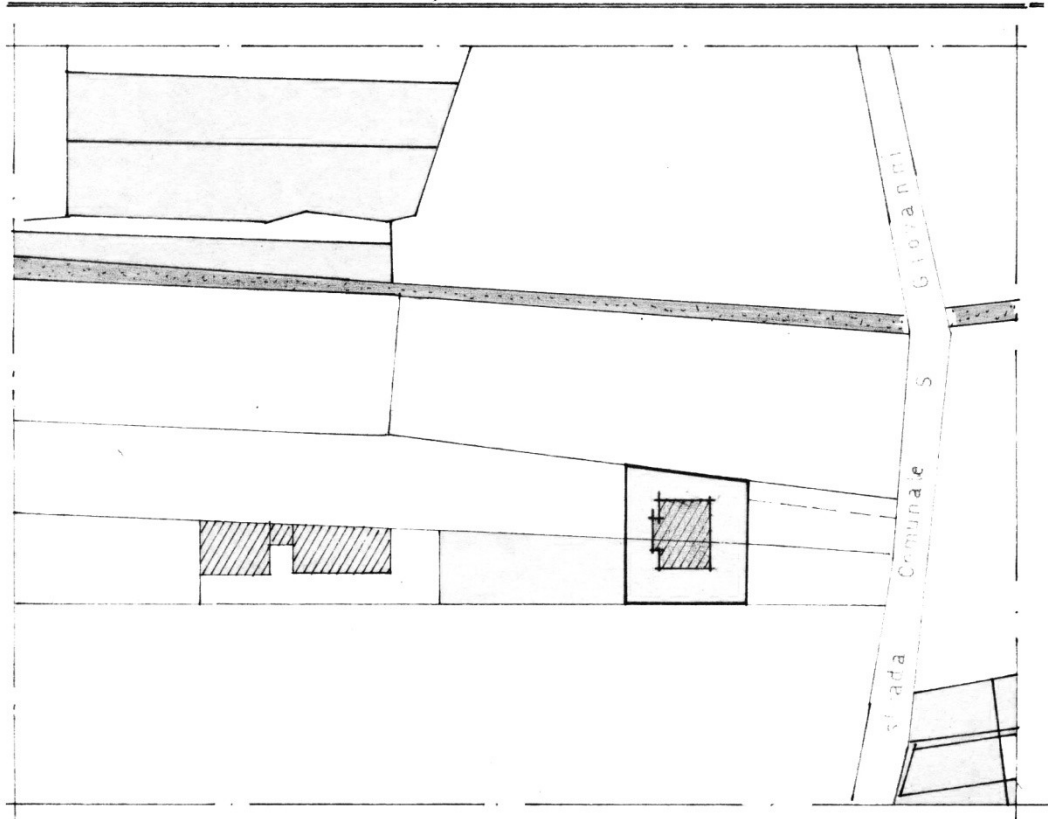
PROSPETTO a SUD .-



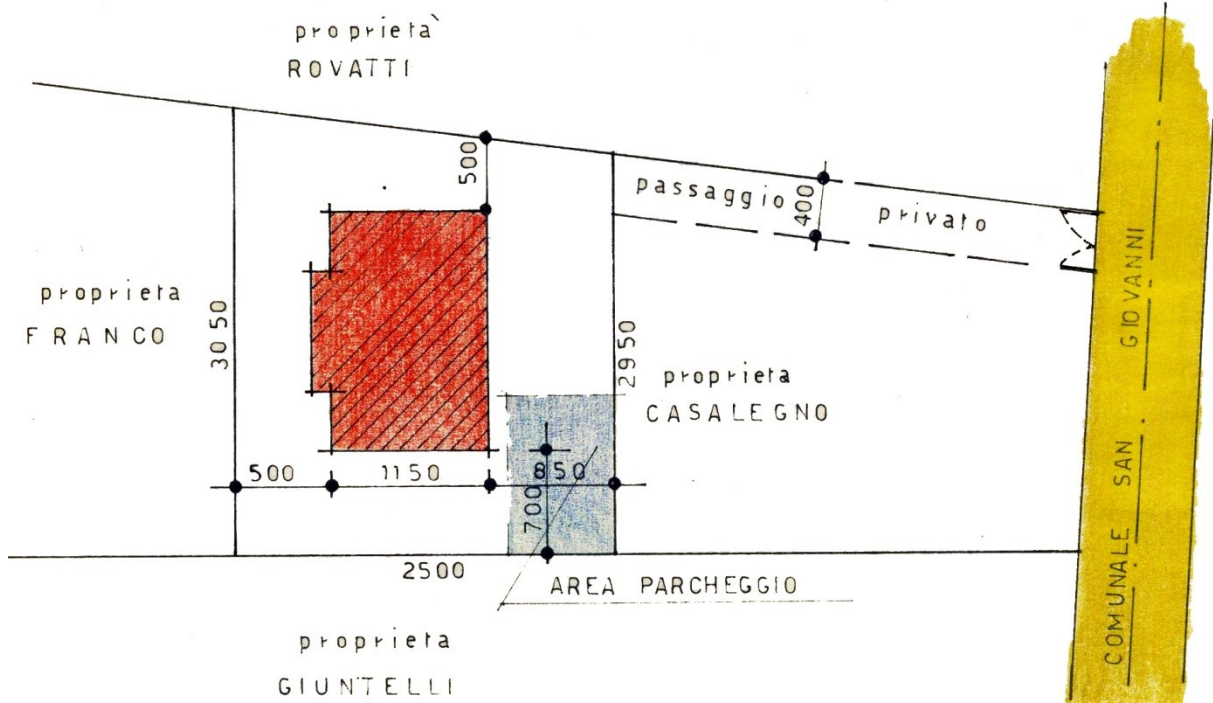
SEZIONE A-B

PLANIMETRIA

PLANIMETRIA GENERALE 1:1500



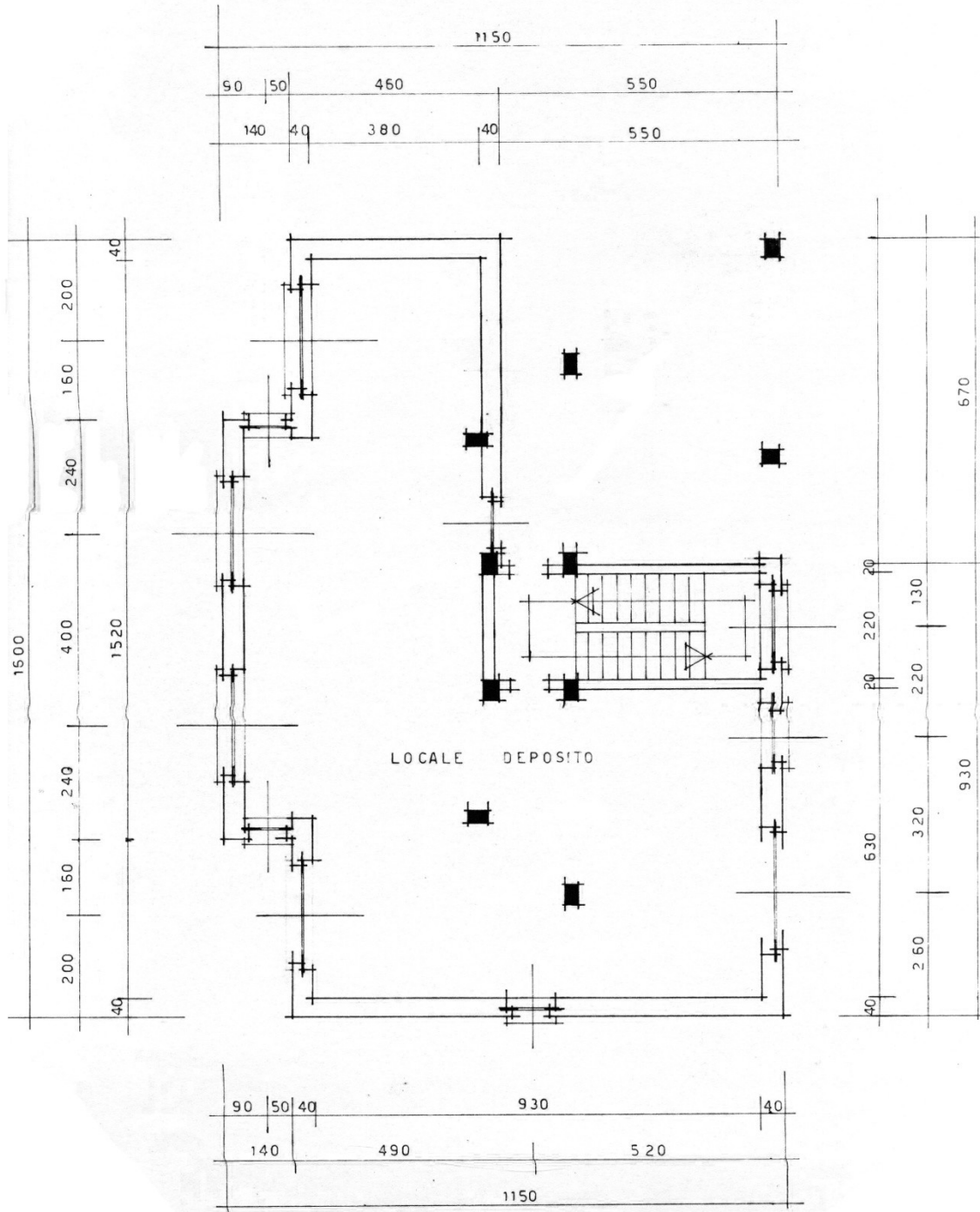
PLANIMETRIA PARTICOLARE 1:500



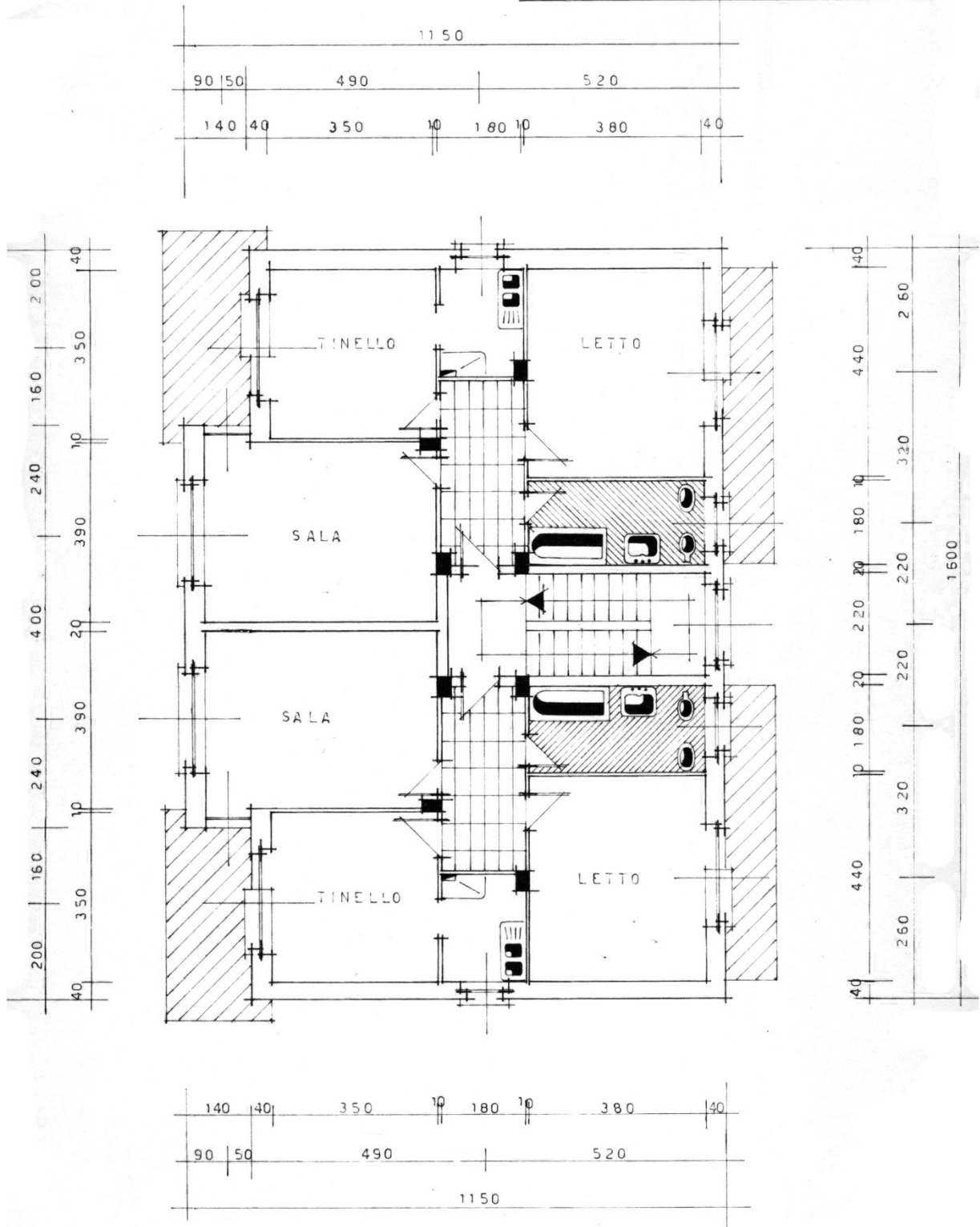
Localizzazione intervento	strada San Giovanni
Anno	1970
Progettazione	
Committente	Sig. Calcedonio Liguori
Tipo di intervento	palazzina
Indici edificatori	
- Superficie fondiaria	-
- Superficie coperta	172 mq
- Cubatura	1475 mc
- Numero fabbricati	1
- Numero alloggi	4
- Numero vani	30
- Numero piani	2

PROGETTO

PIANTA PIANO TERRENO



PIANTA PIANO TIPO



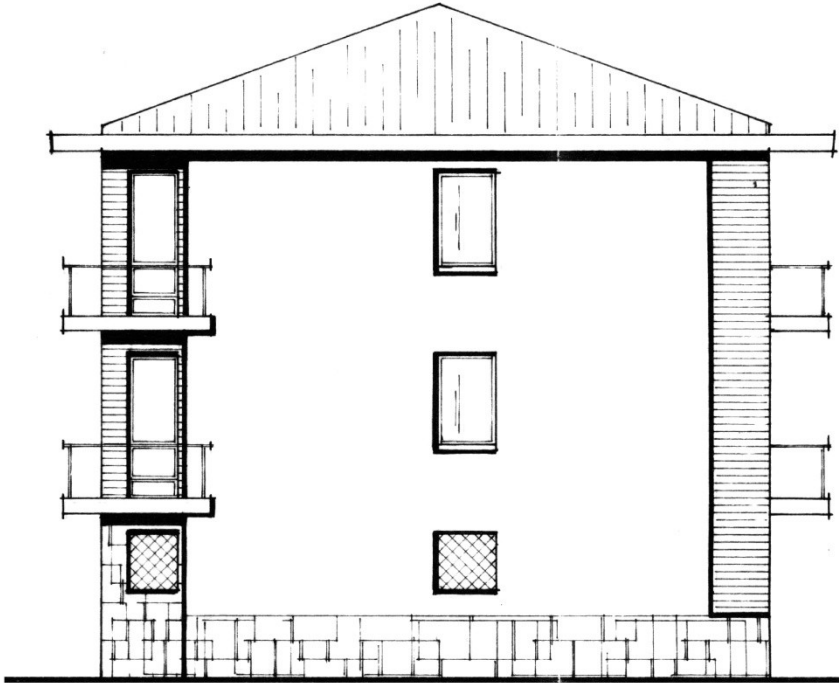
PROSPETTO



PROSPETTO



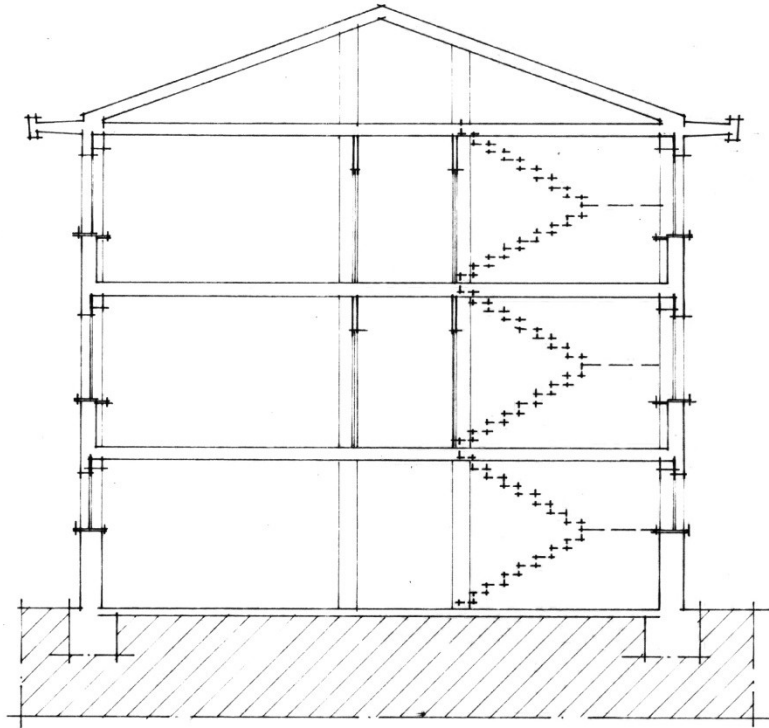
PROSPETTO



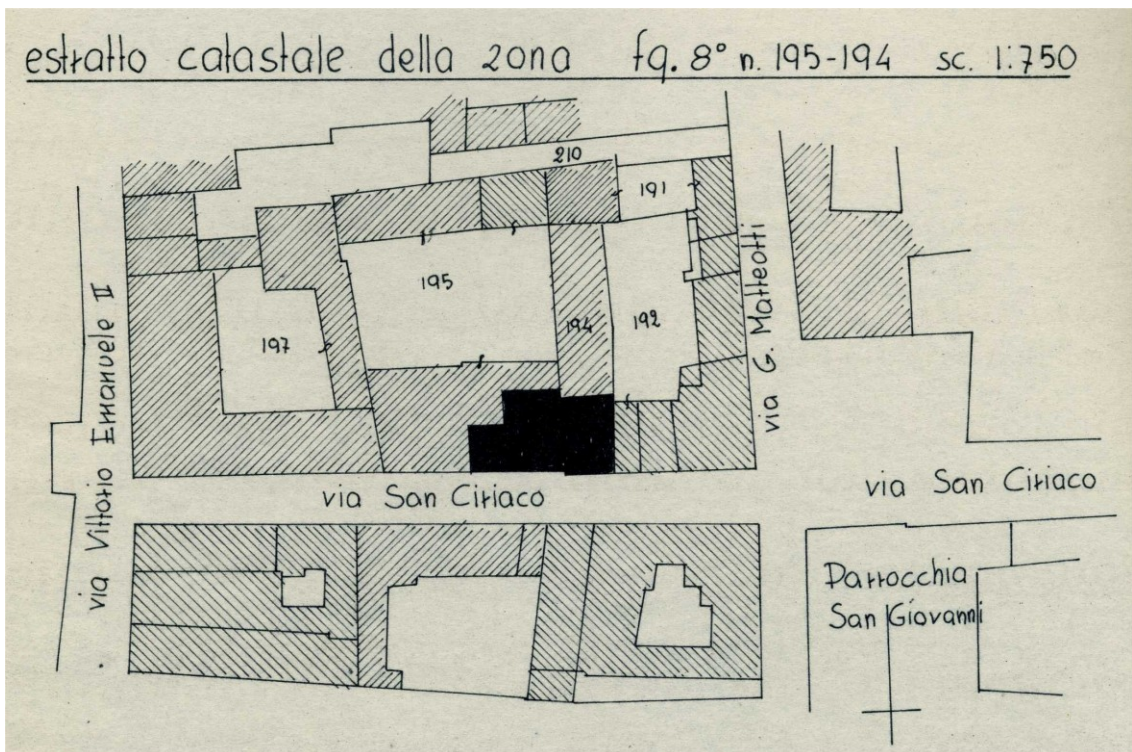
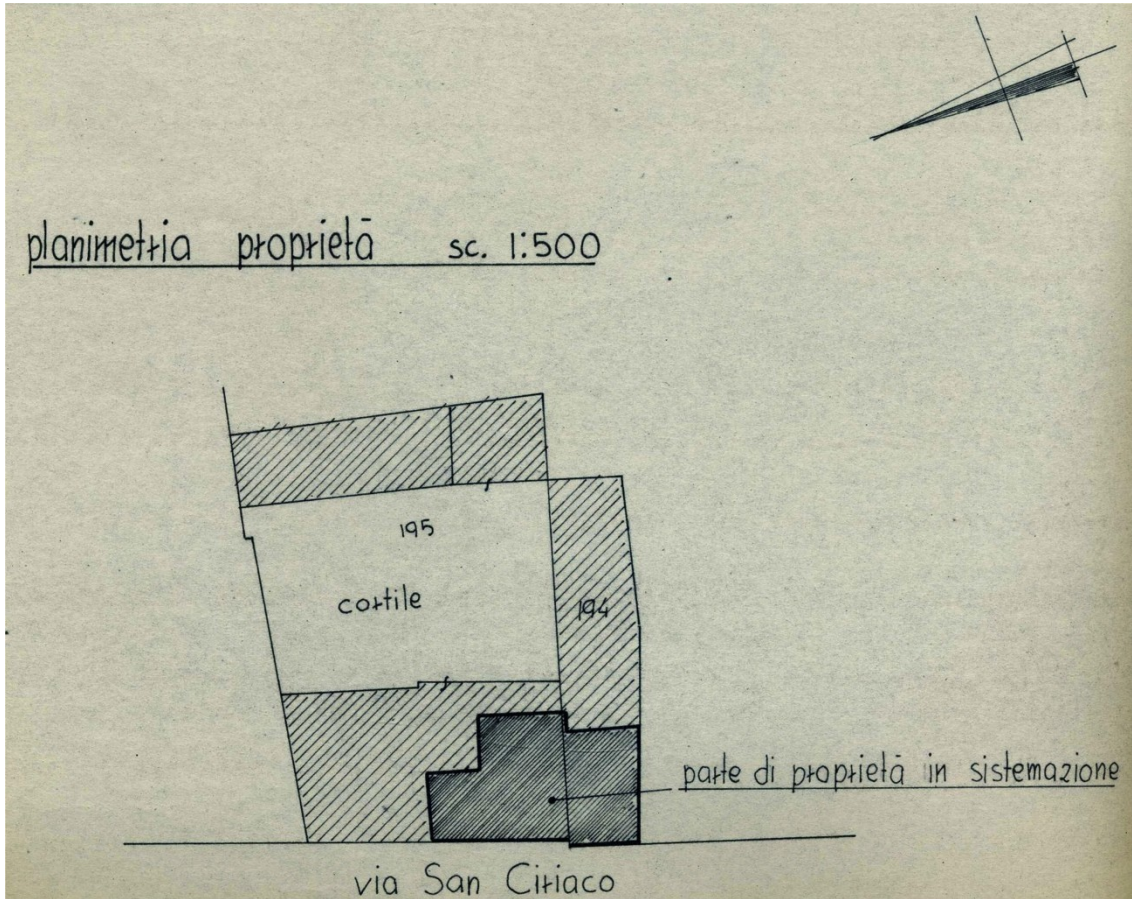
PROSPETTO



SEZIONE A-B



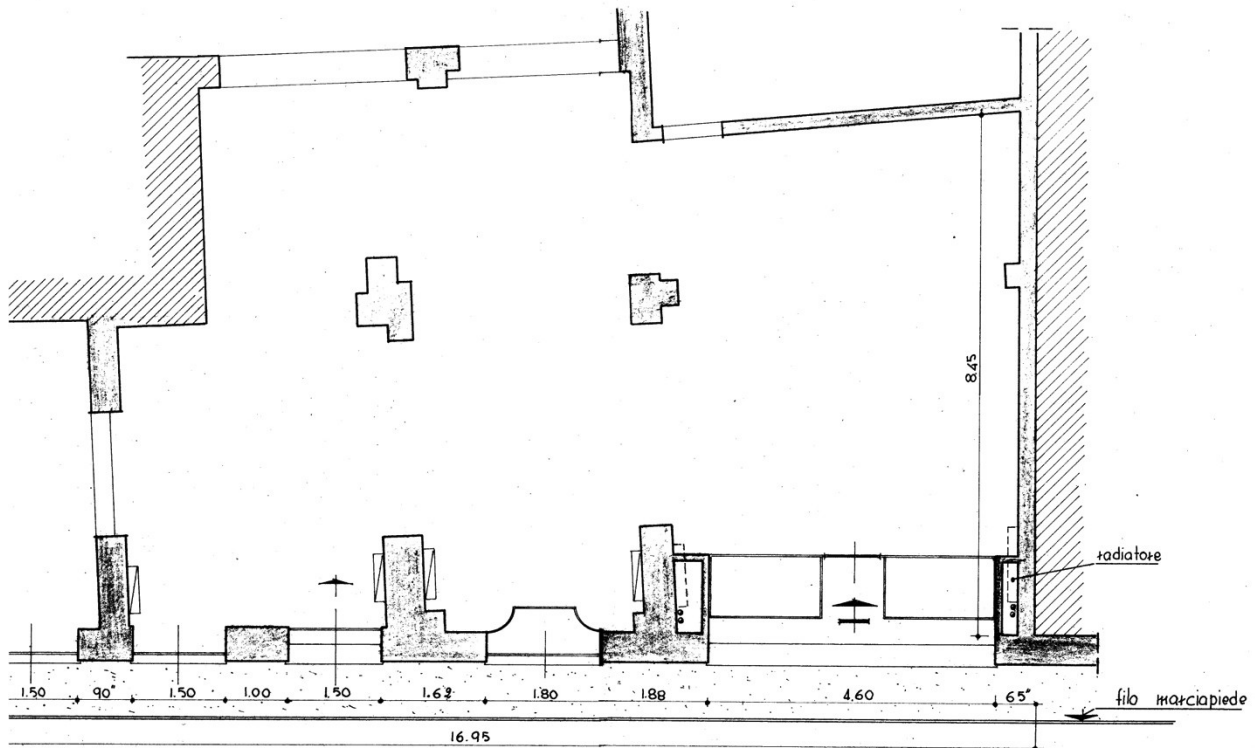
PLANIMETRIA



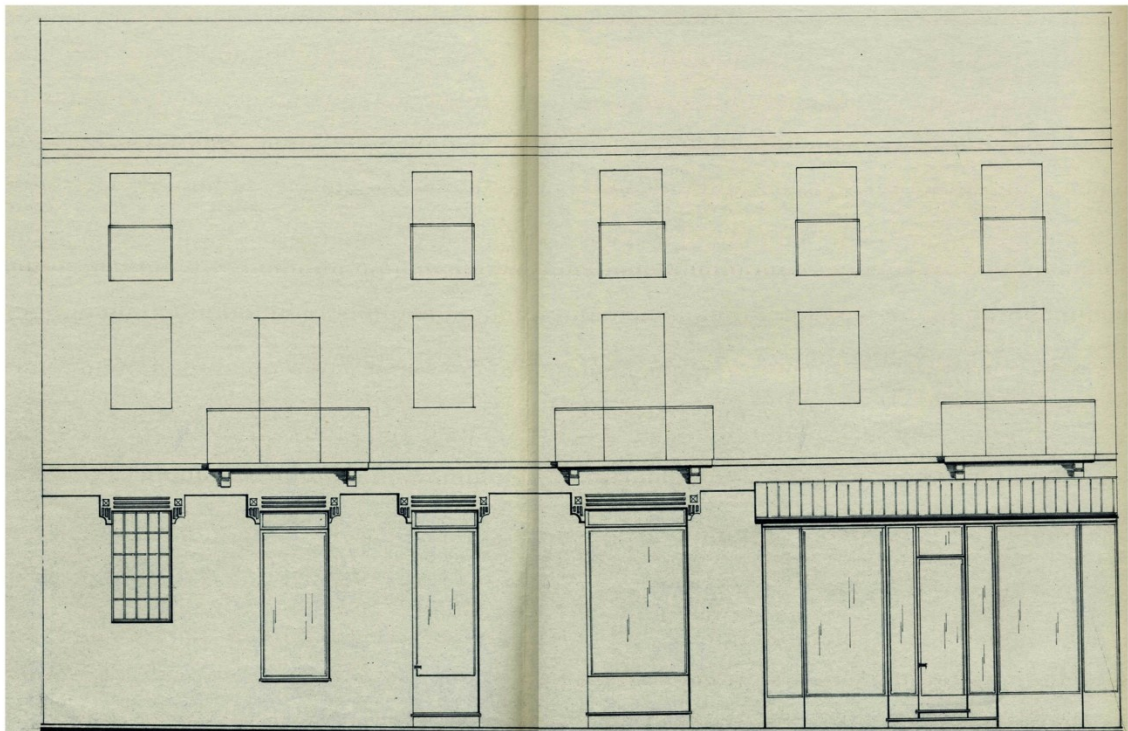
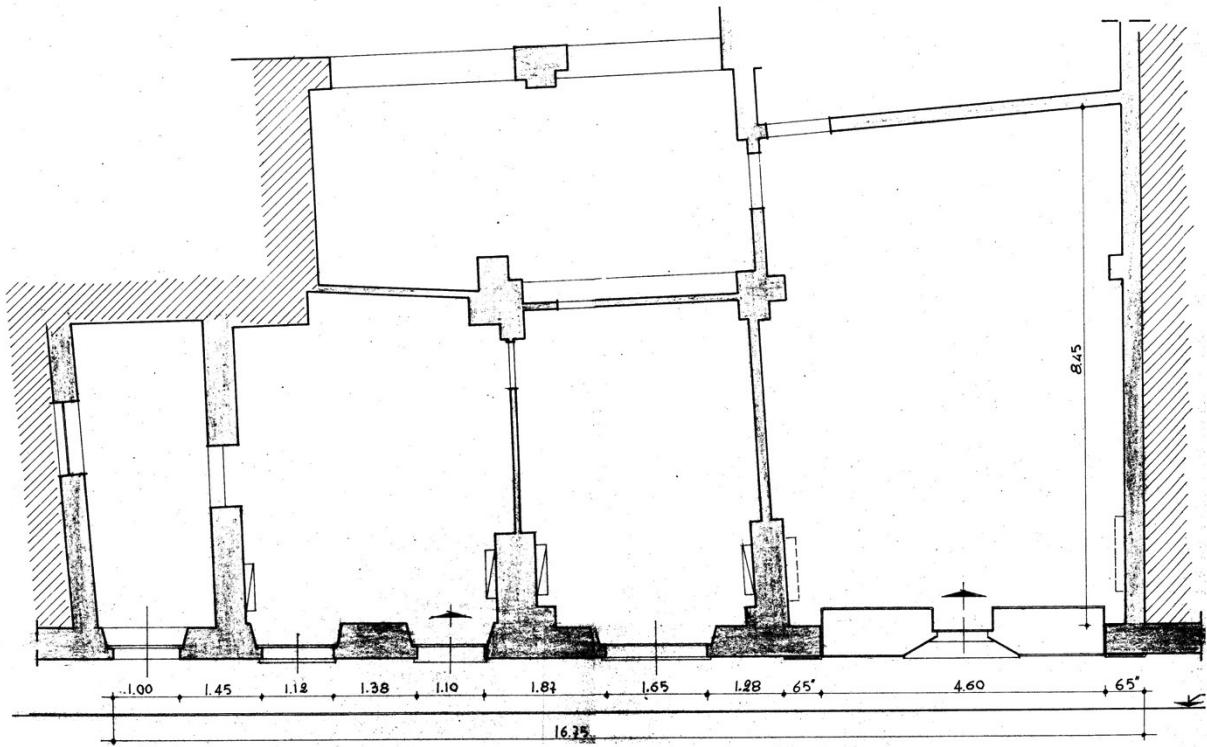
Localizzazione intervento	via San Ciriaco 17
Anno	1970
Progettazione	Geom. Iovanni Brunero
Committente	Sig. Giulio Lupo
Tipo di intervento	negozio
Indici edificatori	
- Superficie fondiaria	-
- Superficie coperta	mq
- Cubatura	mc
- Numero fabbricati	1
- Numero alloggi	
- Numero vani	
- Numero piani	1

PROGETTO

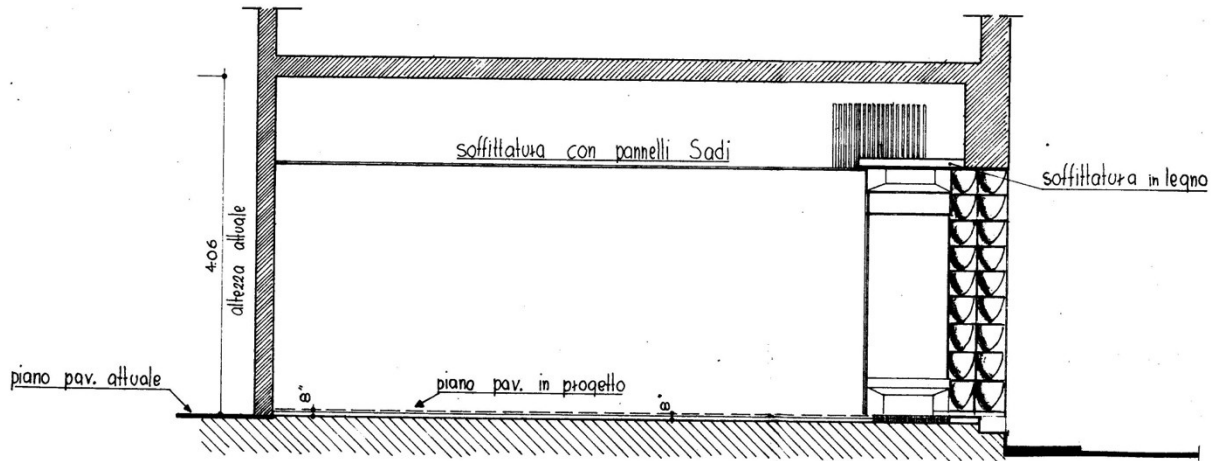
pianta piano terreno in sistemazione 1:50



pianta piano terreno esistente 1:50

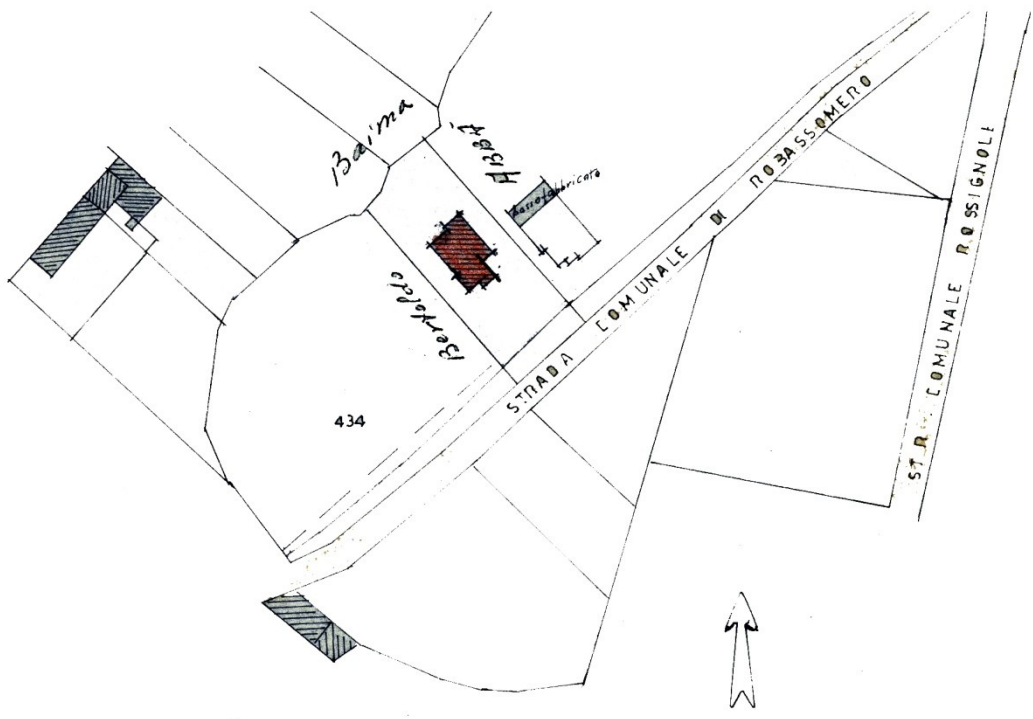


prospetto verso via San Ciriaco esistente 1:50



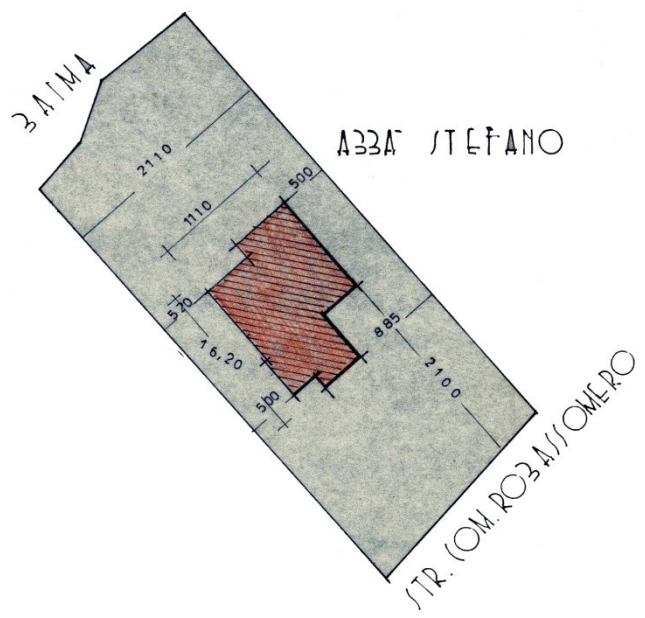
SEZIONE 1:50

PLANIMETRIA



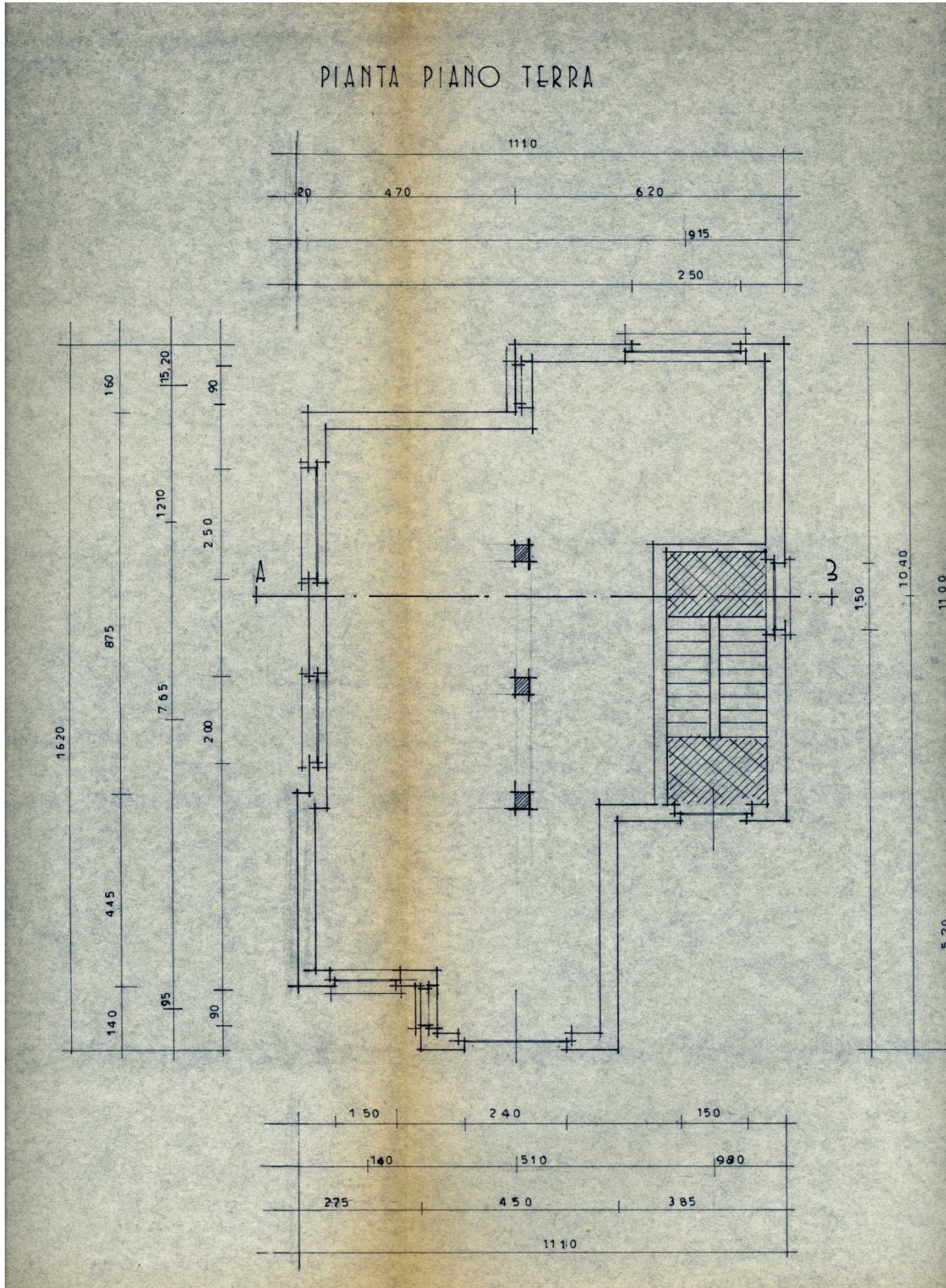
ESTRATTO DI MAPPA SCALA 1:1500

ESTRATTO DI MAPPA SCALA 1:500




Localizzazione intervento	strada comunale di Robassomero
Anno	1970
Progettazione	Geom. Giuseppe Bossetto
Committente	Sig. Giuseppe Martina
Tipo di intervento	Casa economica
Indici edificatori	
- Superficie fondiaria	-
- Superficie coperta	146,50 mq
- Cubatura	879 mc
- Numero fabbricati	1
- Numero alloggi	1
- Numero vani	
- Numero piani	2

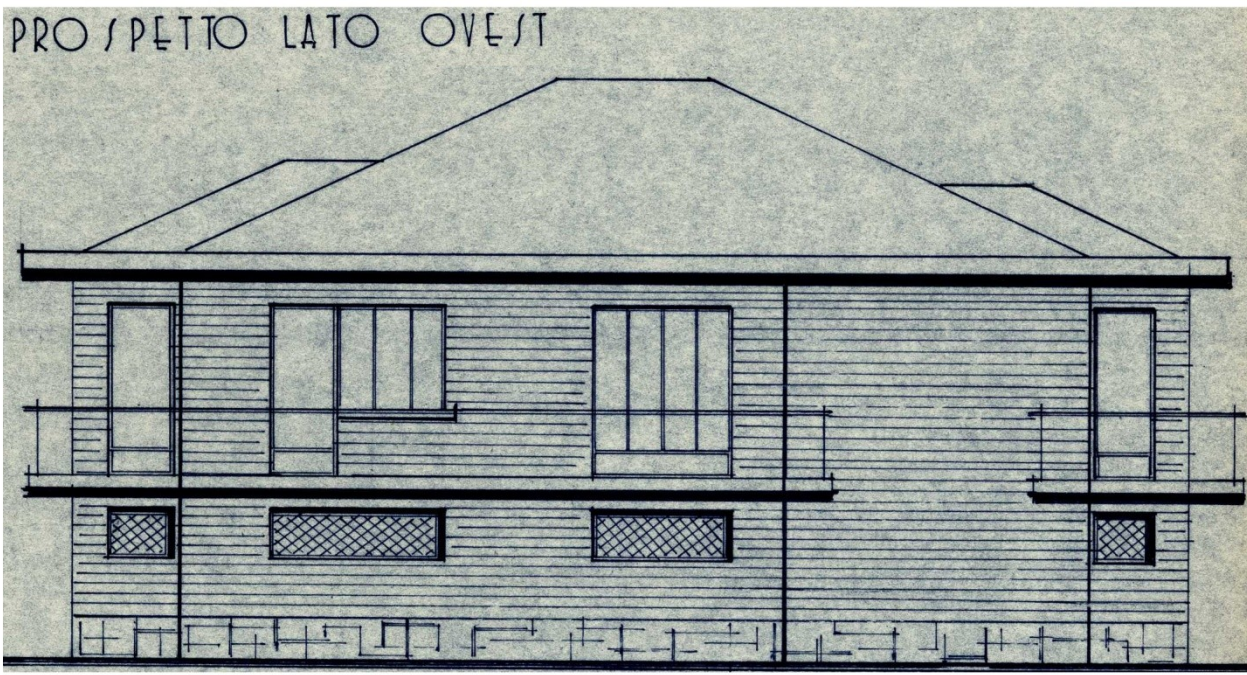
PROGETTO

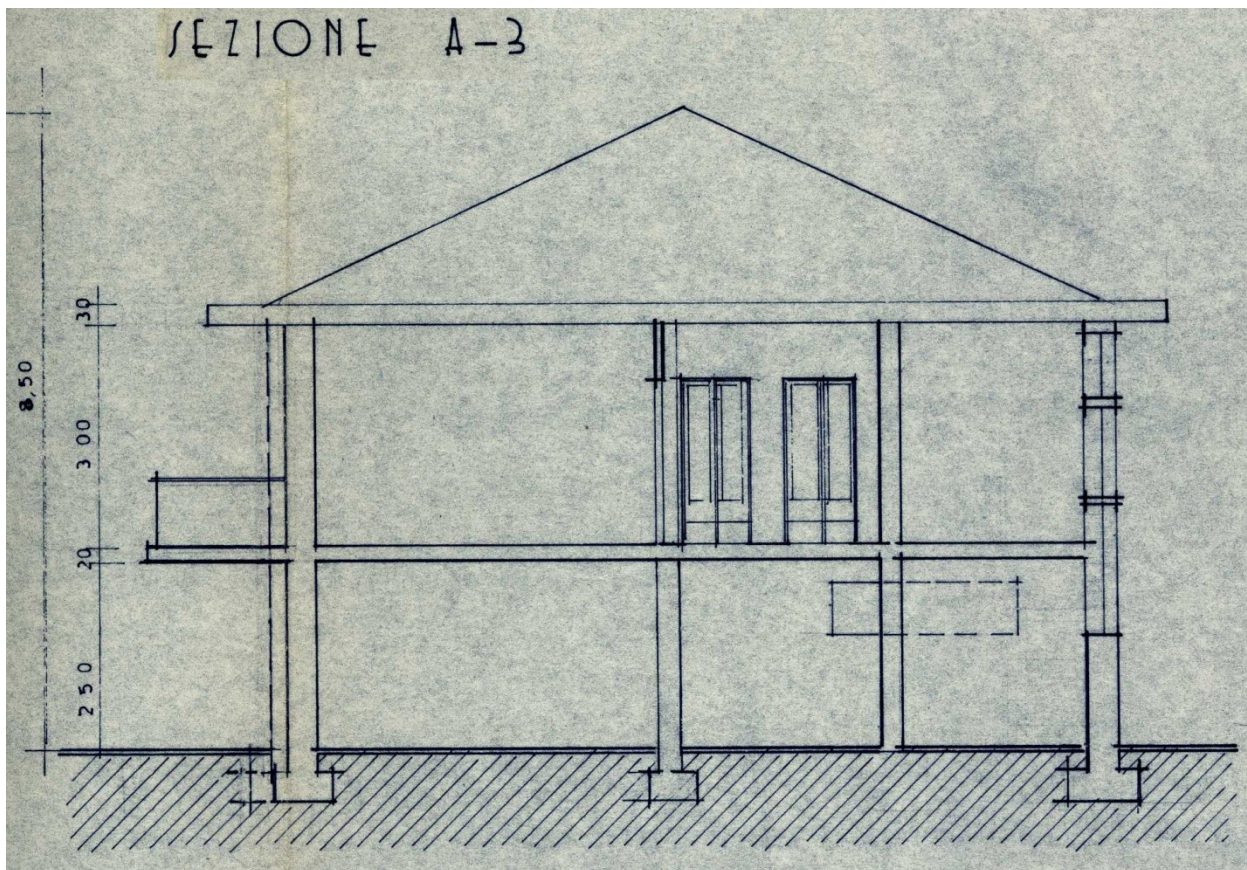
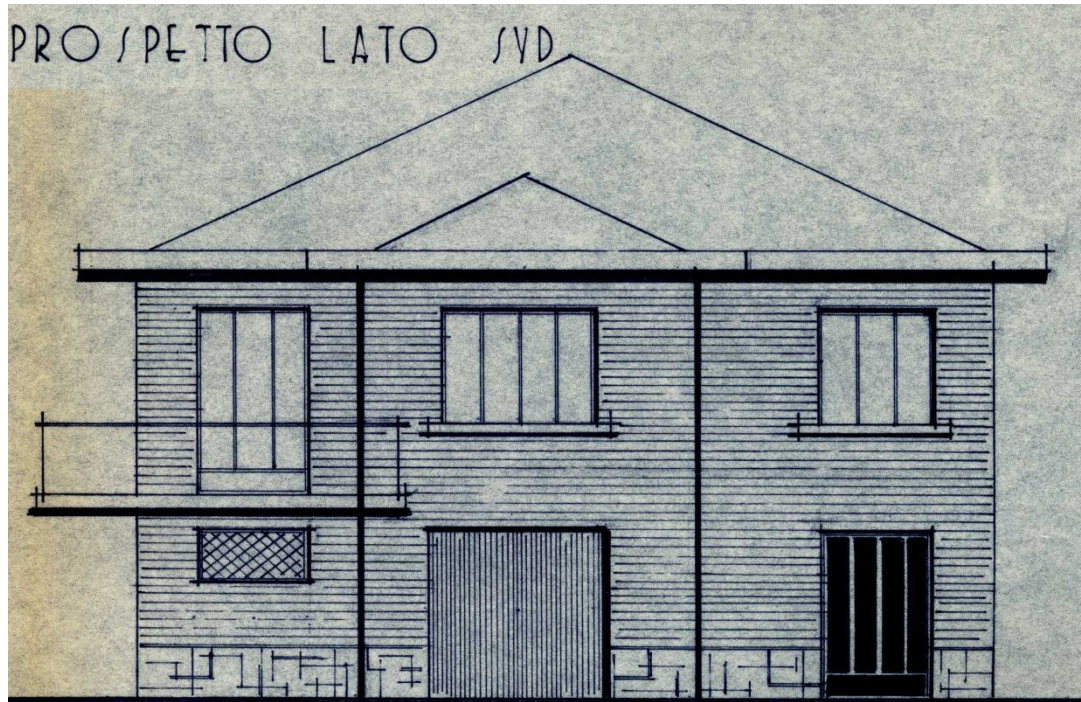


PROSPETTO LATO NORD

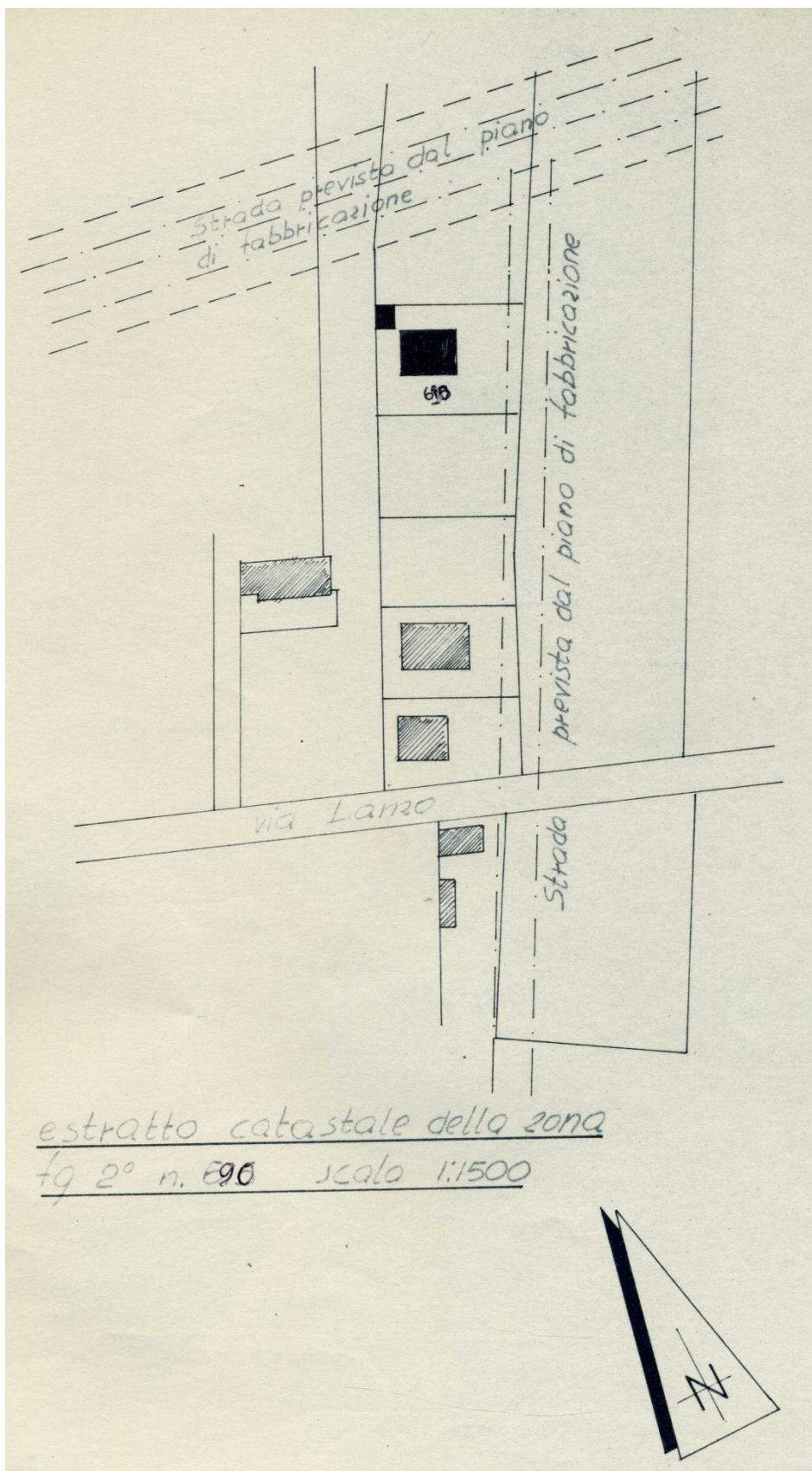


PROSPETTO LATO OVEST

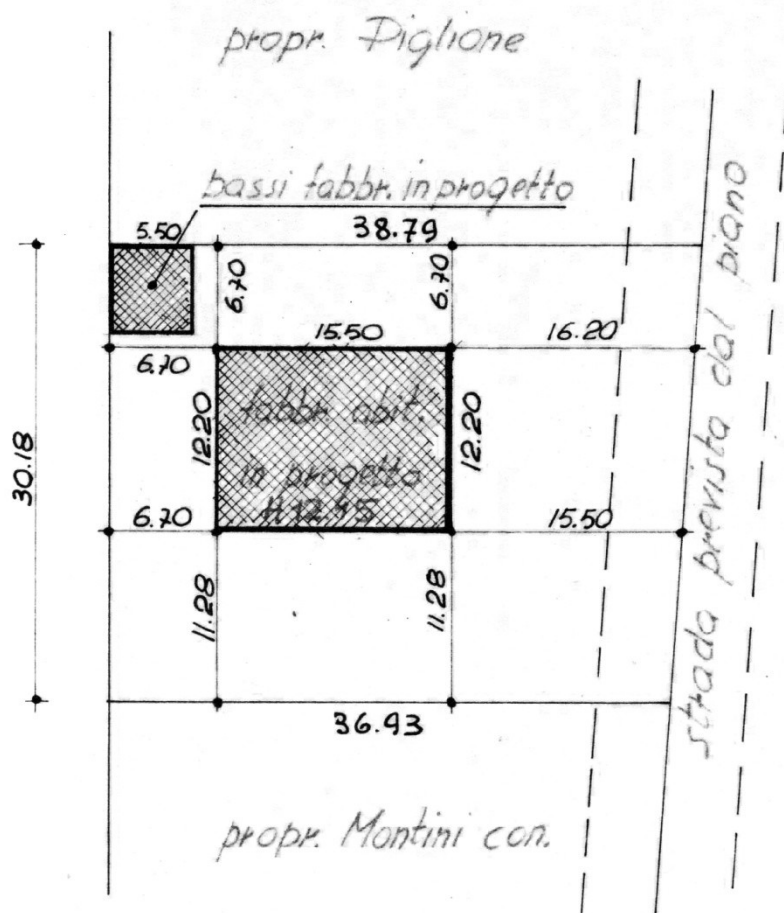




PLANIMETRIA

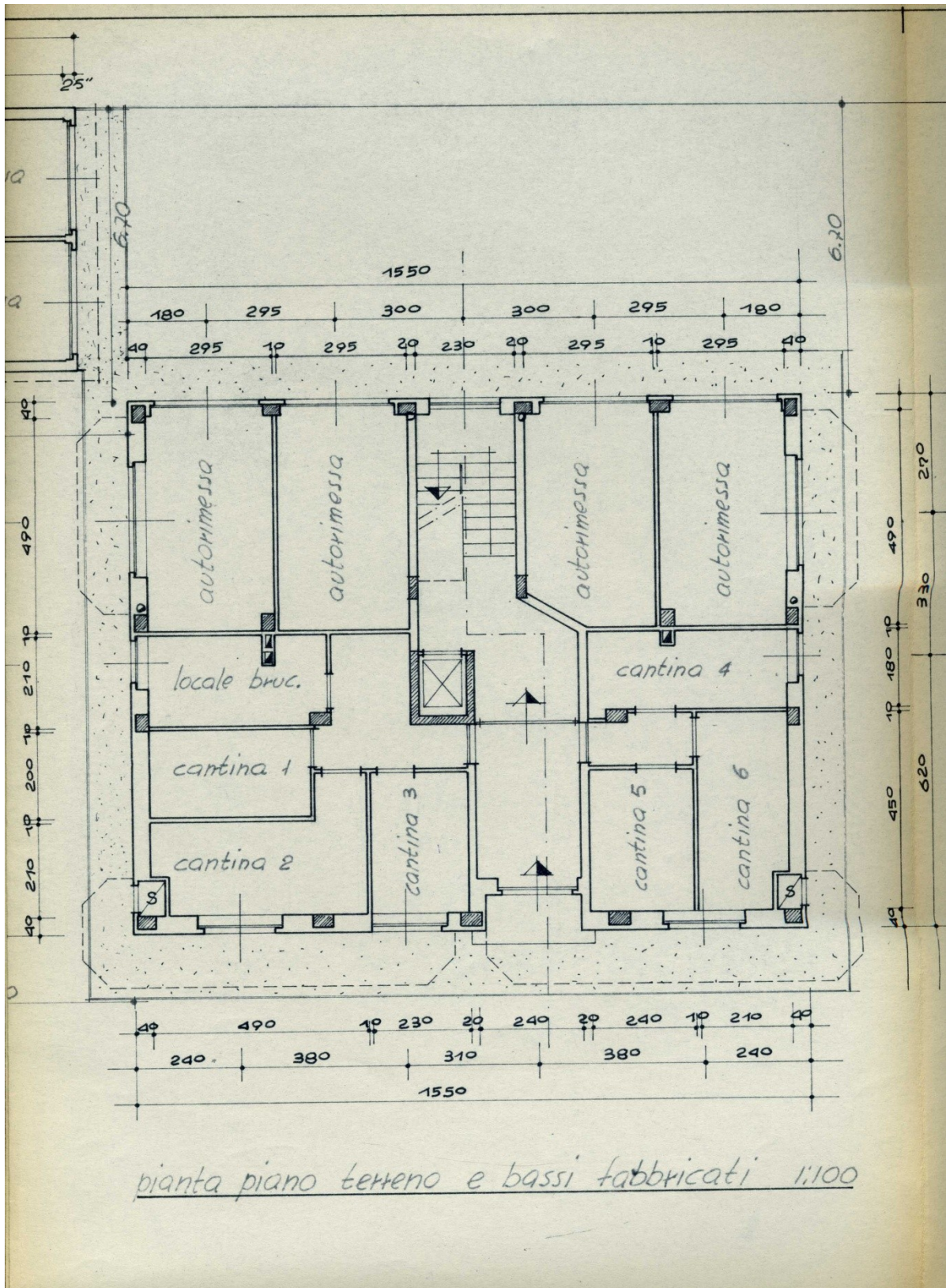


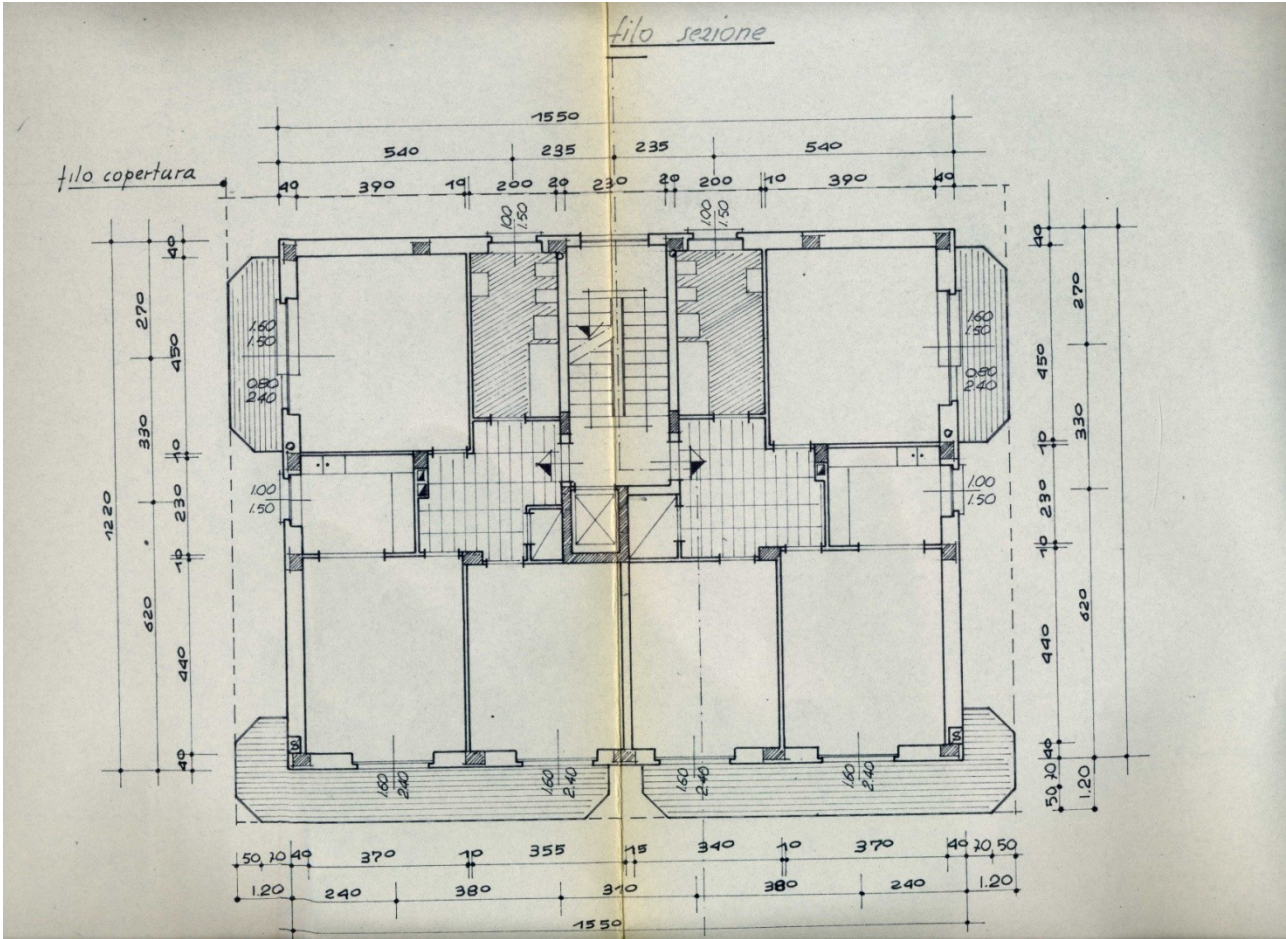
planimetria proprietà
scala 1:500

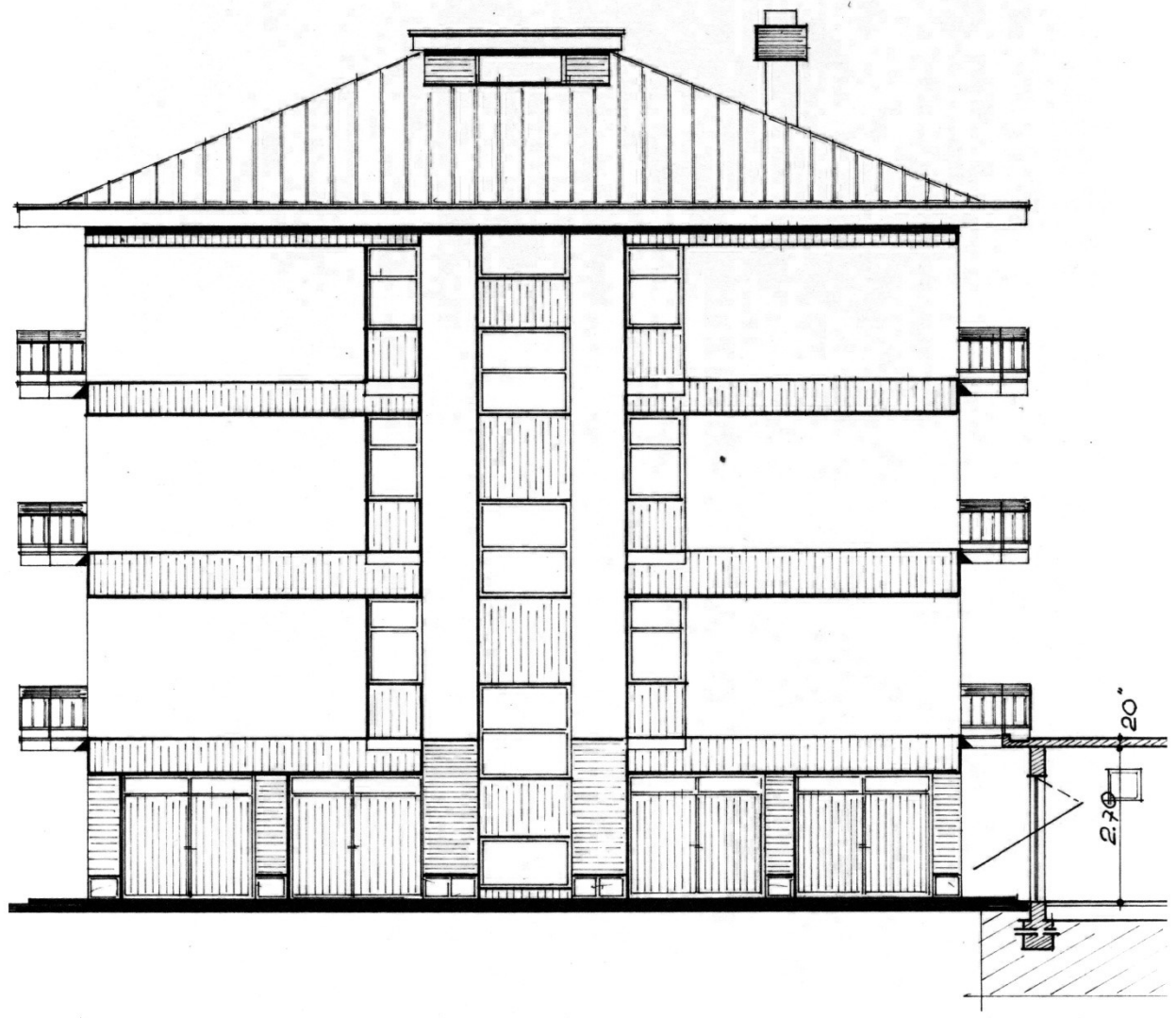


Localizzazione intervento	strada Nole
Anno	1970
Progettazione	Geom. Giovanni Brunetta
Committente	Sig. Bernardino Massa
Tipo di intervento	Palazzina
Indici edificatori	
- Superficie fondiaria	-
- Superficie coperta	189 mq
- Cubatura	2296 mc
- Numero fabbricati	1
- Numero alloggi	6
- Numero vani	30
- Numero piani	3

PROGETTO







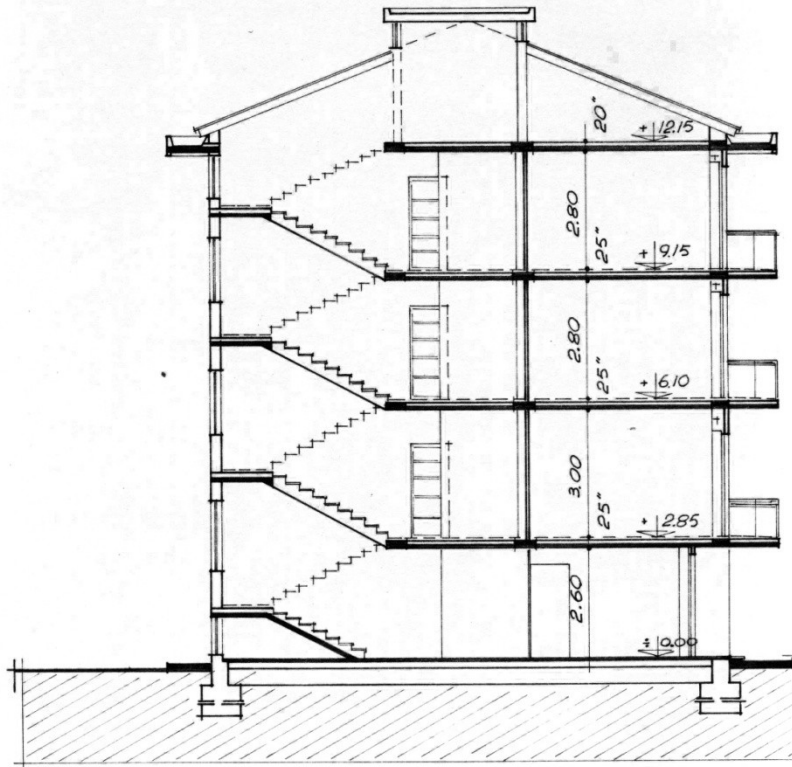
prospetto nord e sezione bassi fabbricati 1:100



prospetto est 1:100



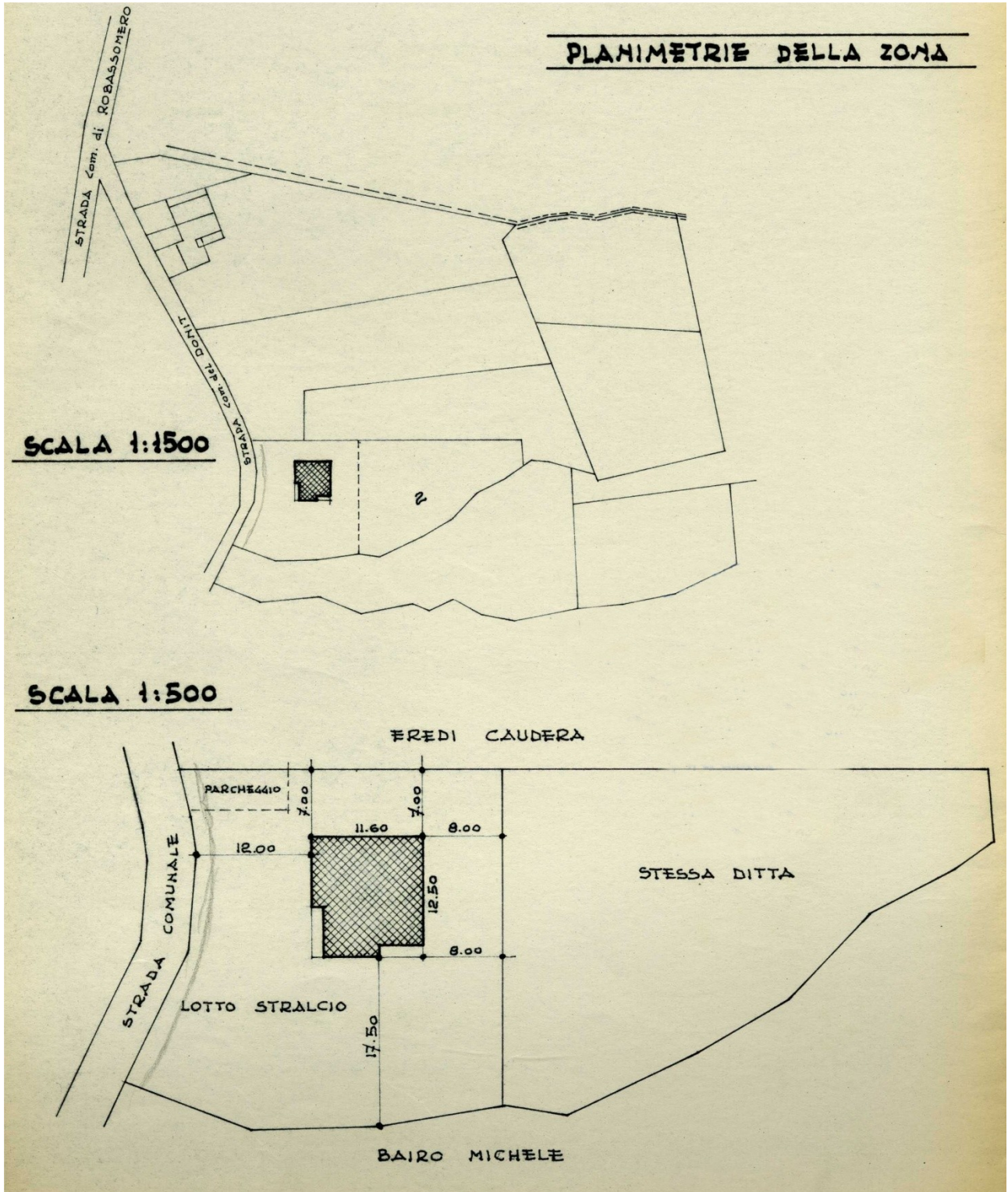
prospetto sud 1:100

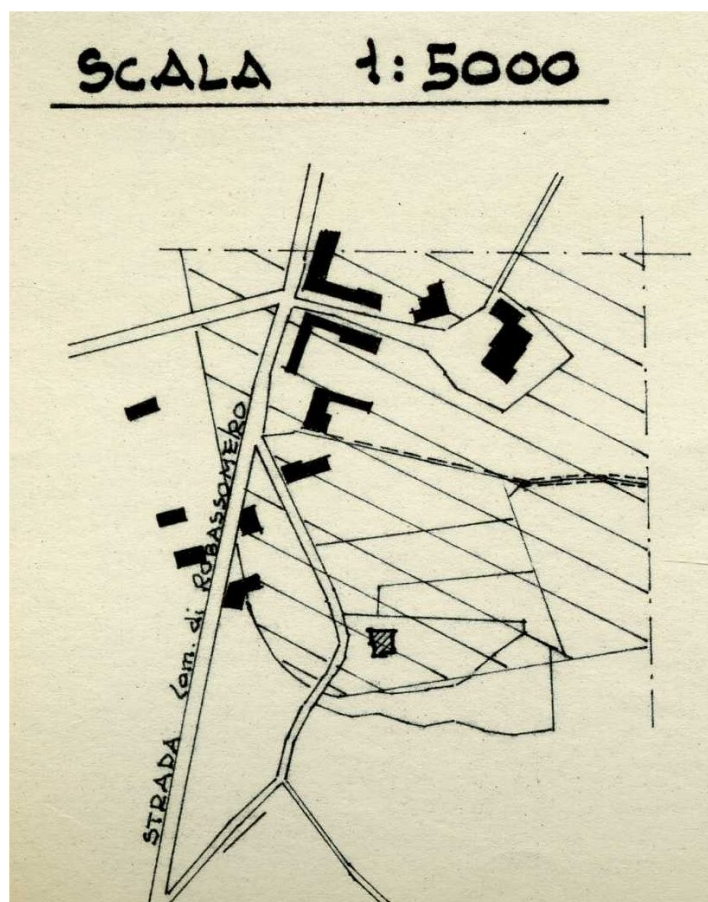


sezione 1/100



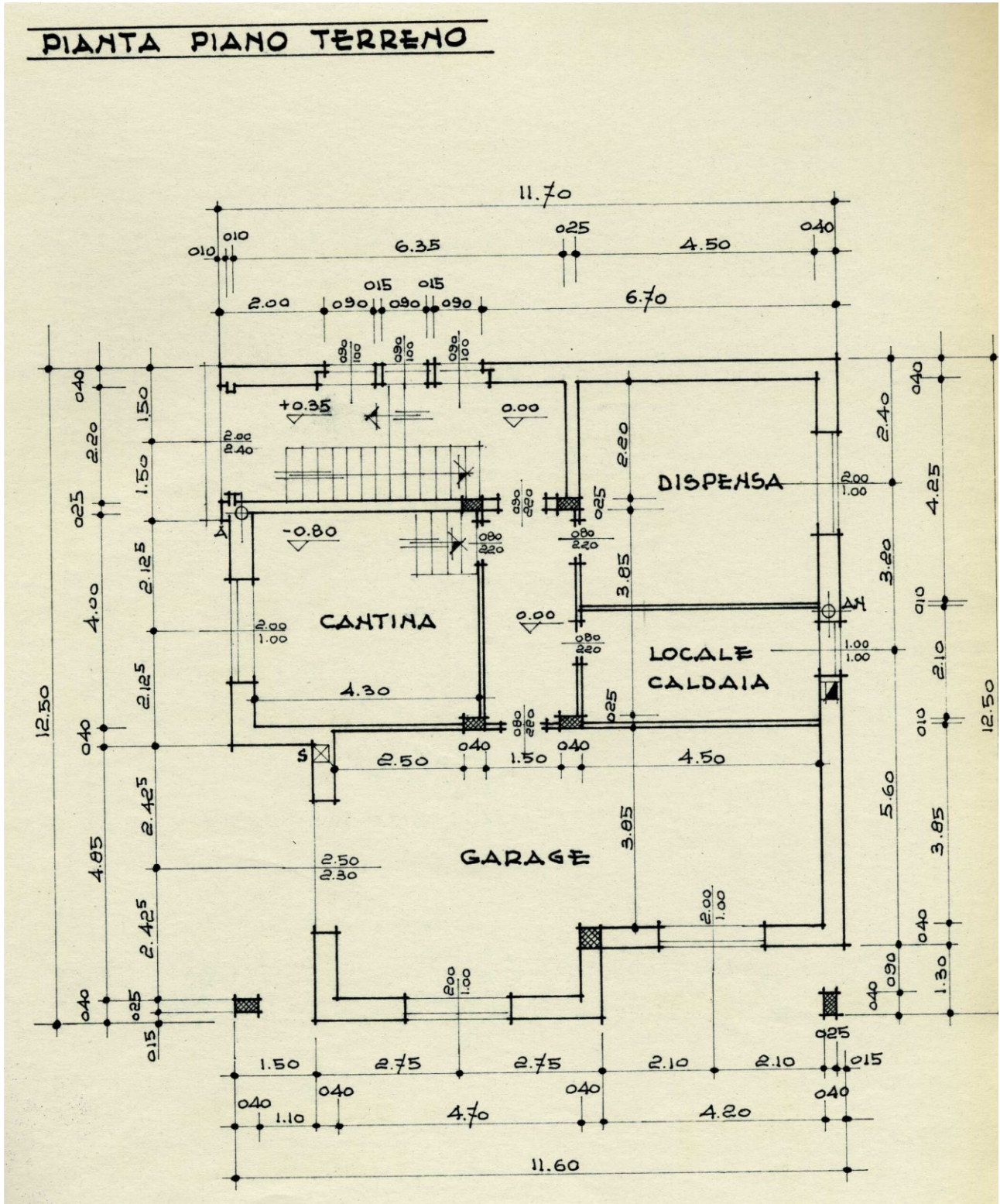
PLANIMETRIA



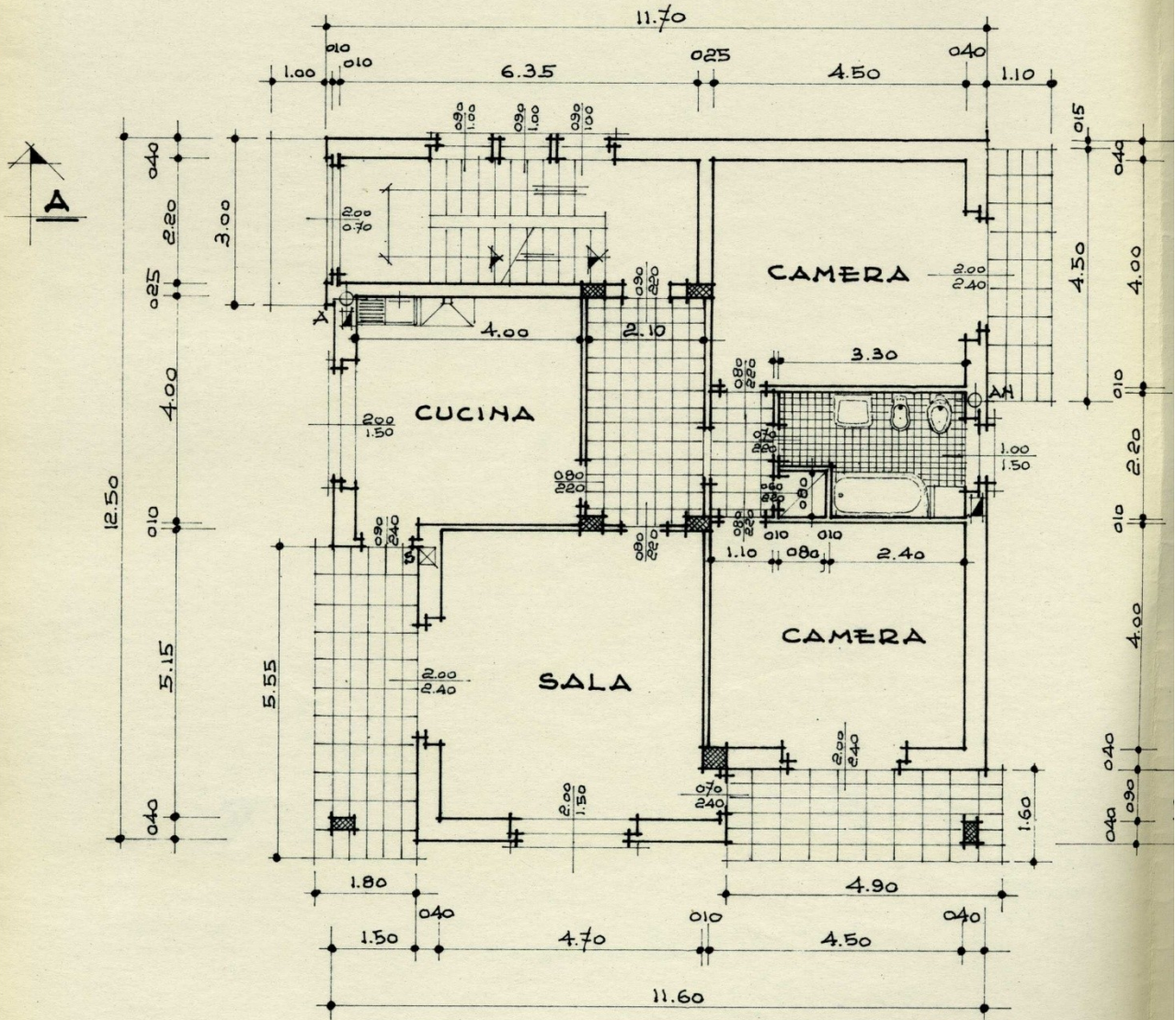


Localizzazione intervento	strada Domit
Anno	1970
Progettazione	Geom. Mario Sasso
Committente	Rev. Novero Don Franco Carlo
Tipo di intervento	villetta
Indici edificatori	
- Superficie fondiaria	-
- Superficie coperta	131 mq
- Cubatura	799 mc
- Numero fabbricati	1
- Numero alloggi	1
- Numero vani	5
- Numero piani	2


PROGETTO



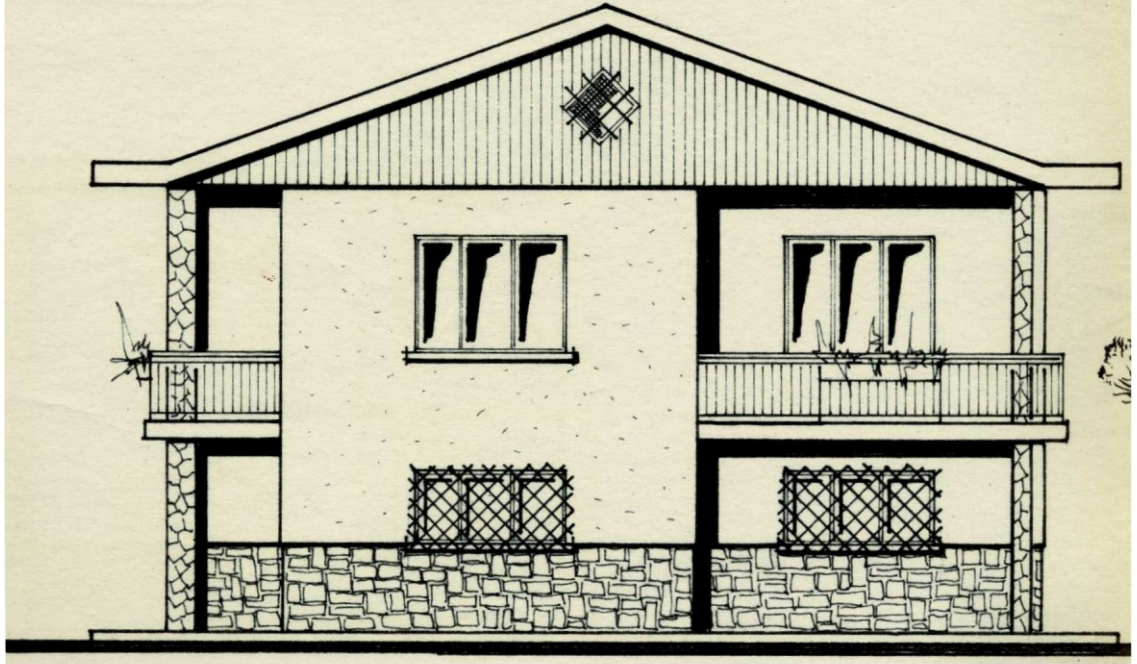
PIANTA 1° PIANO



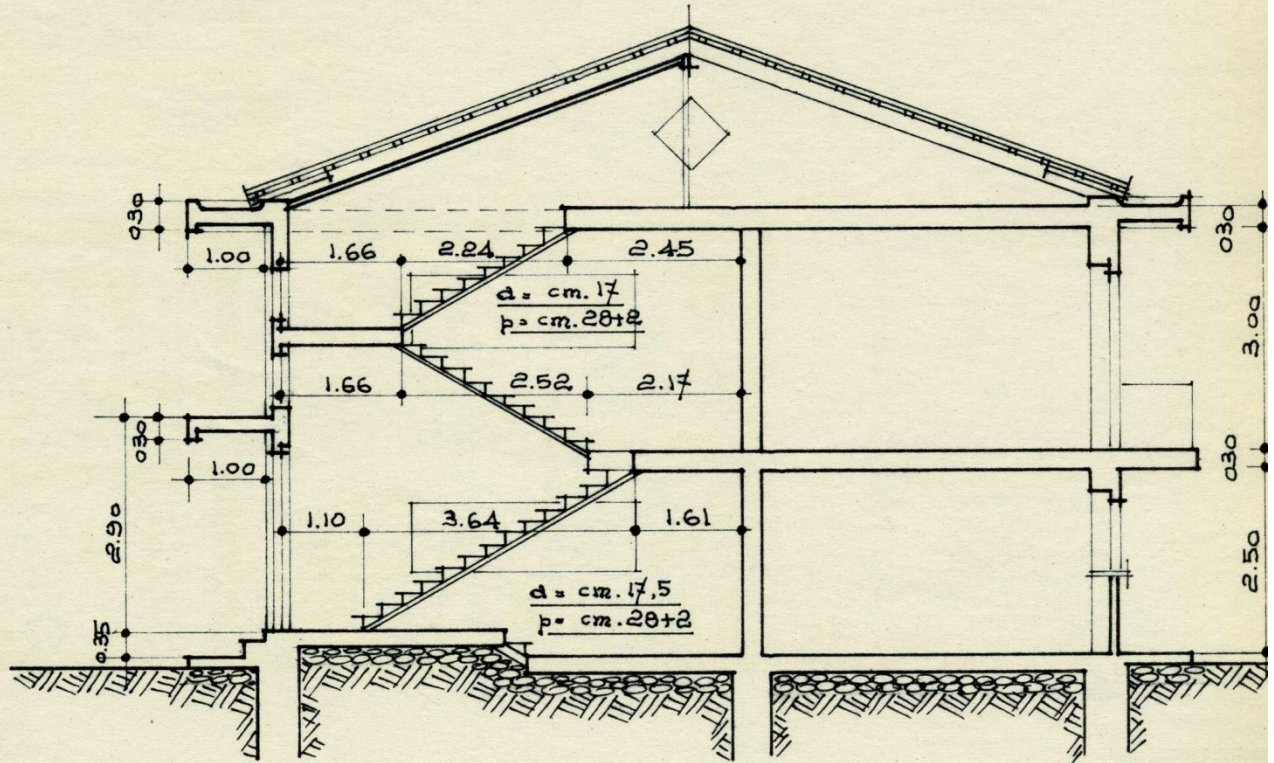
PROSPETTO A OVEST



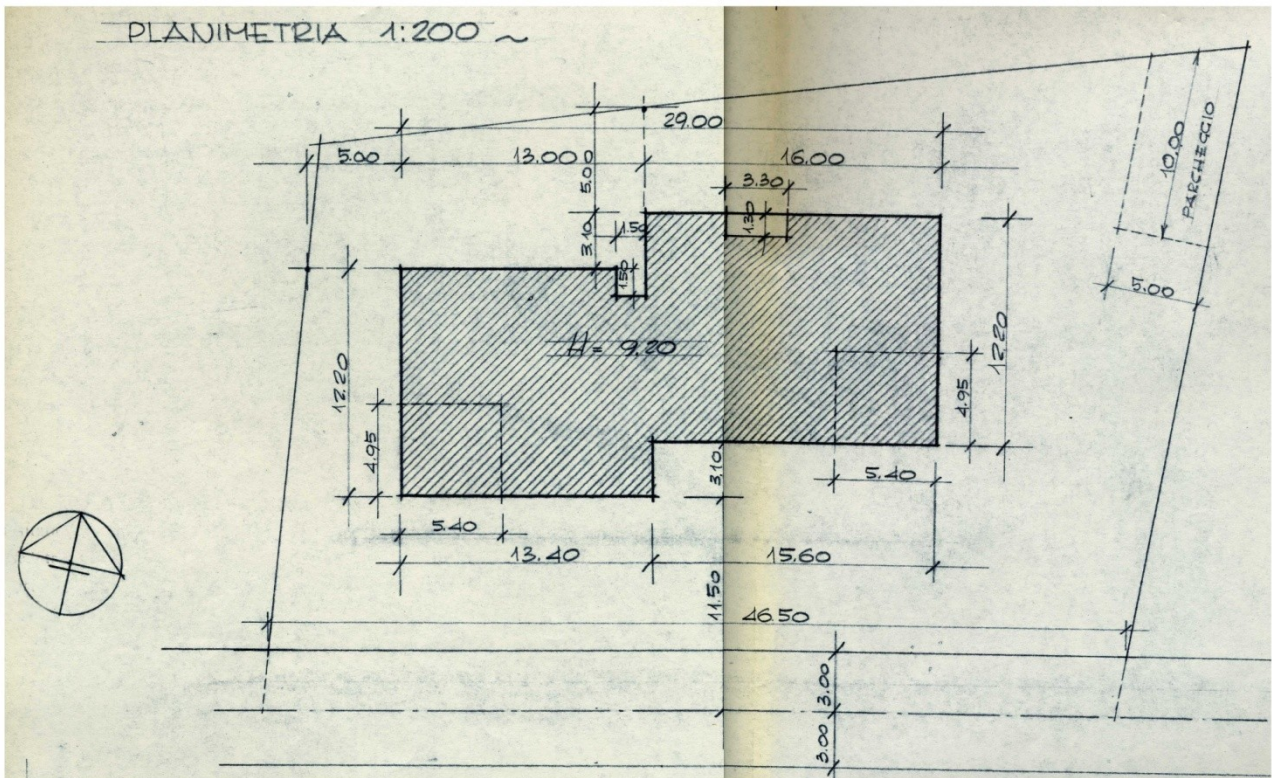
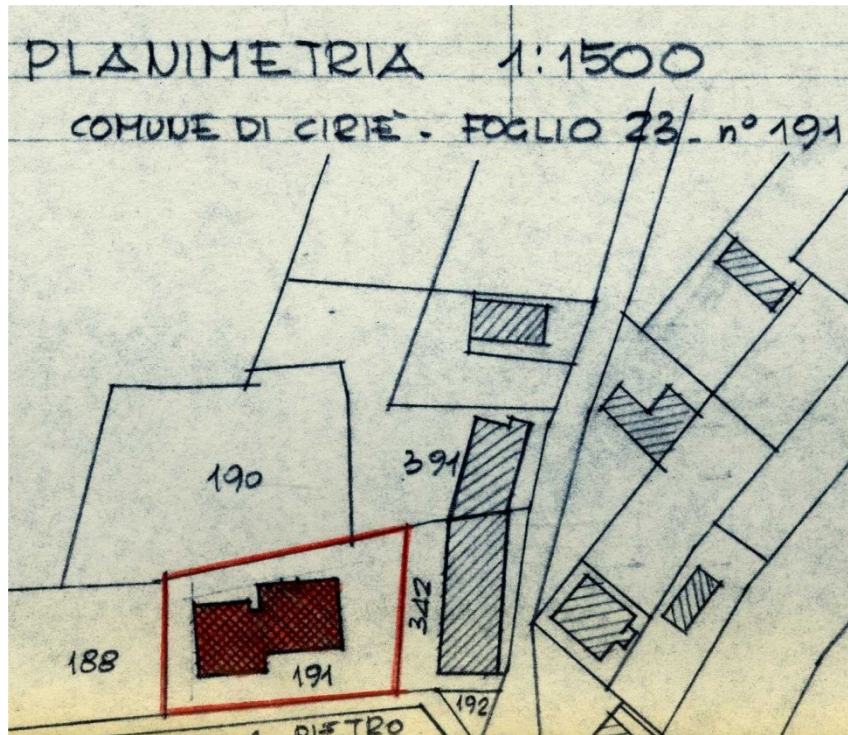
PROSPETTO A SUD


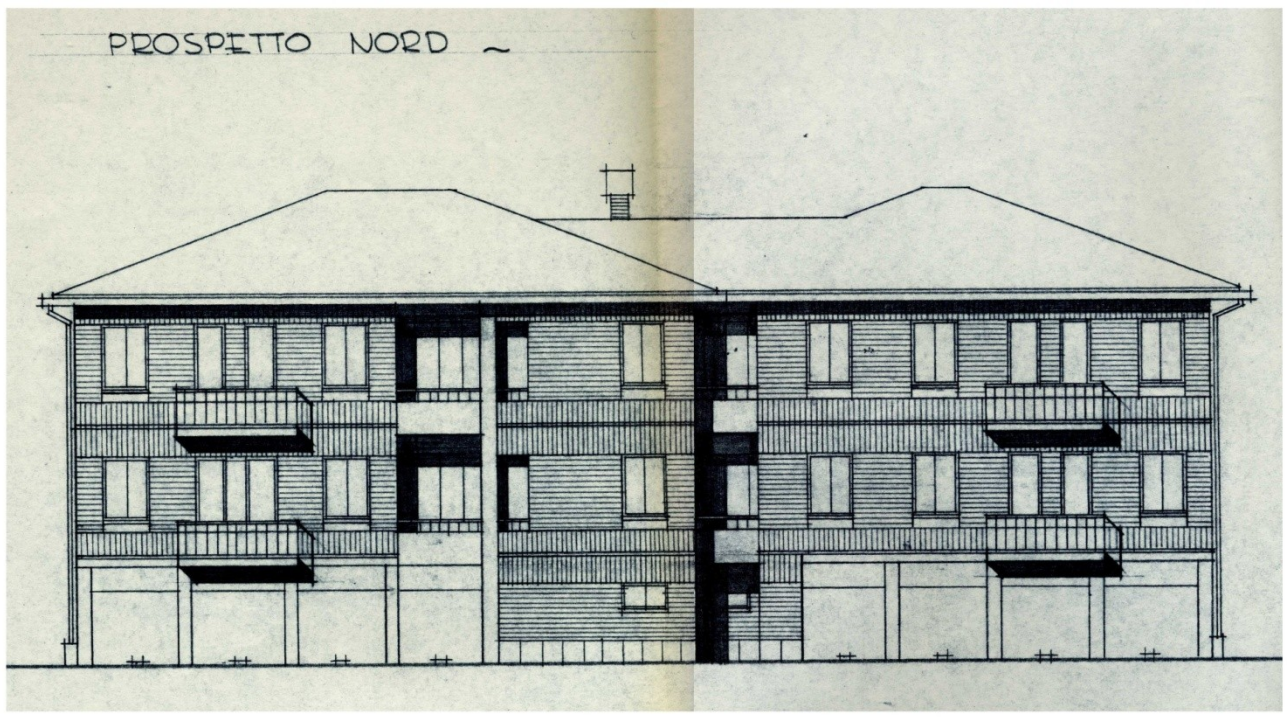


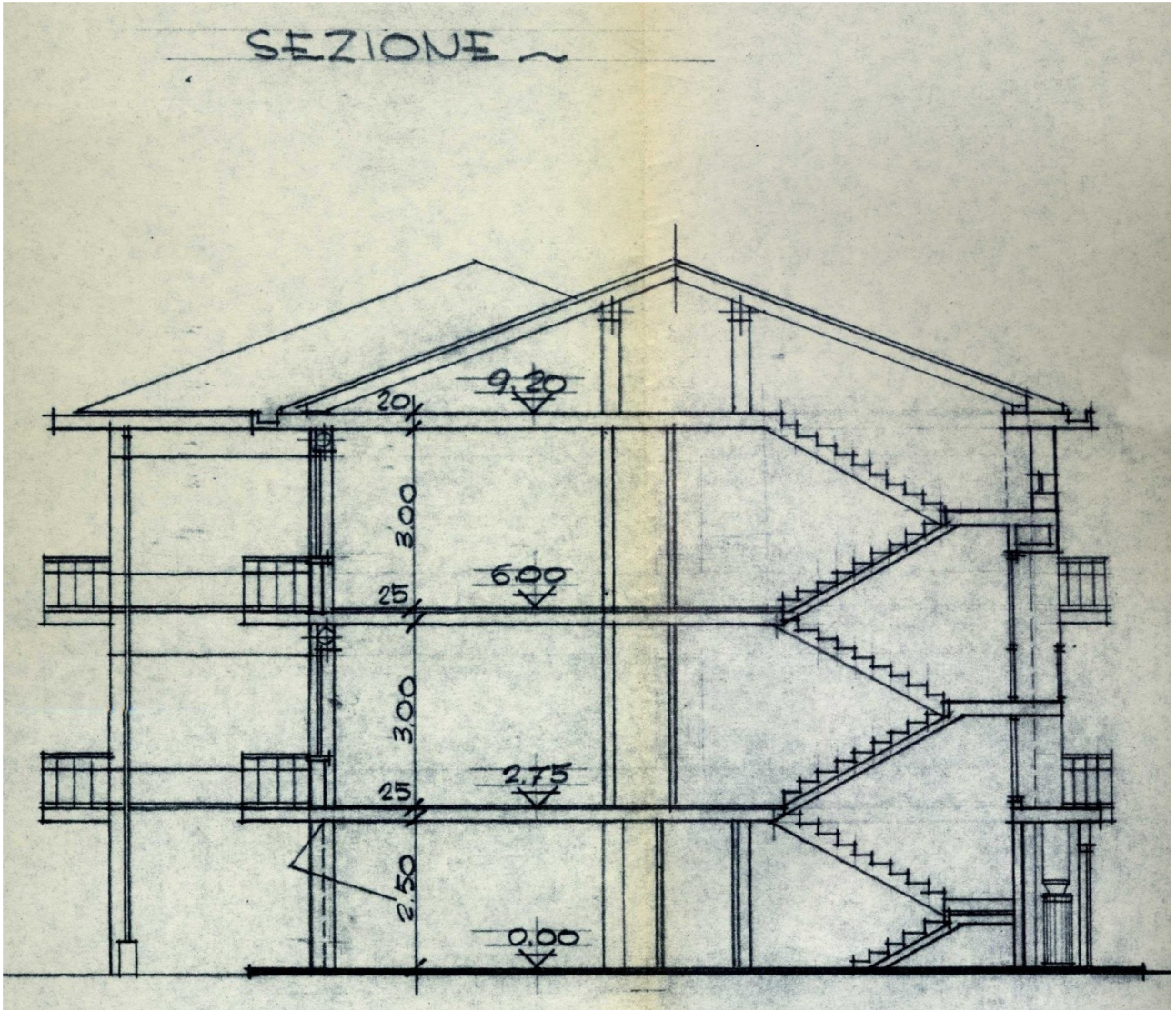
SEZIONE A-B



PLANIMETRIA

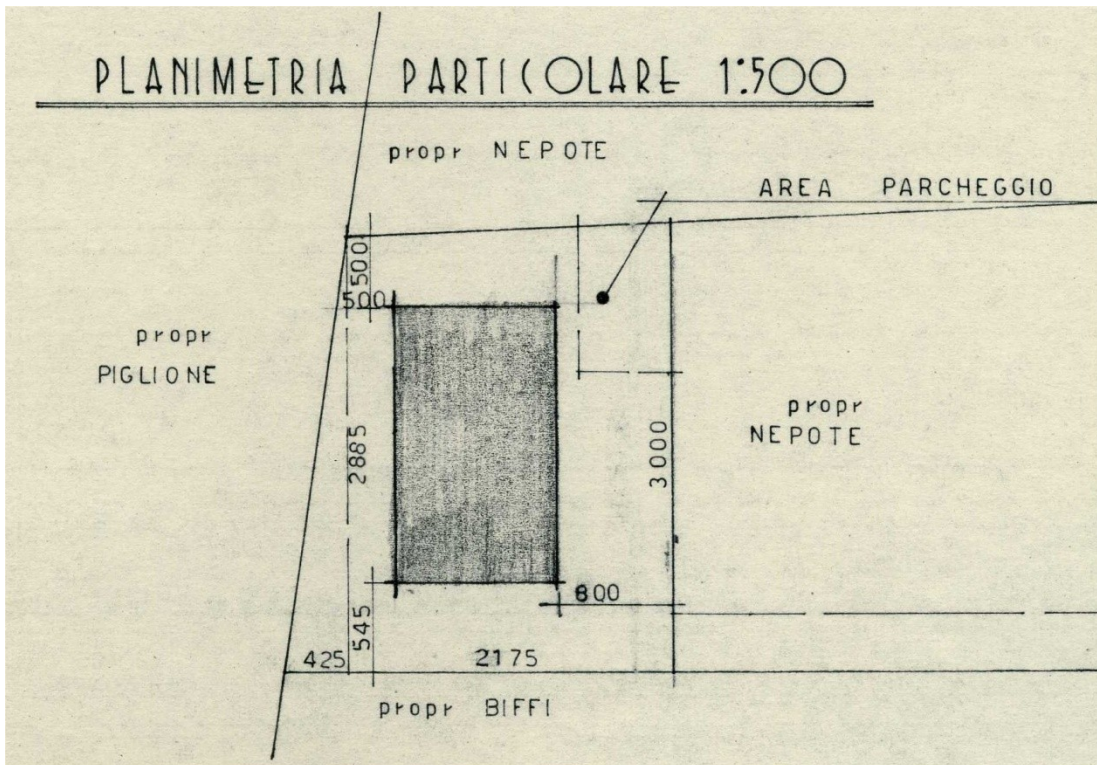
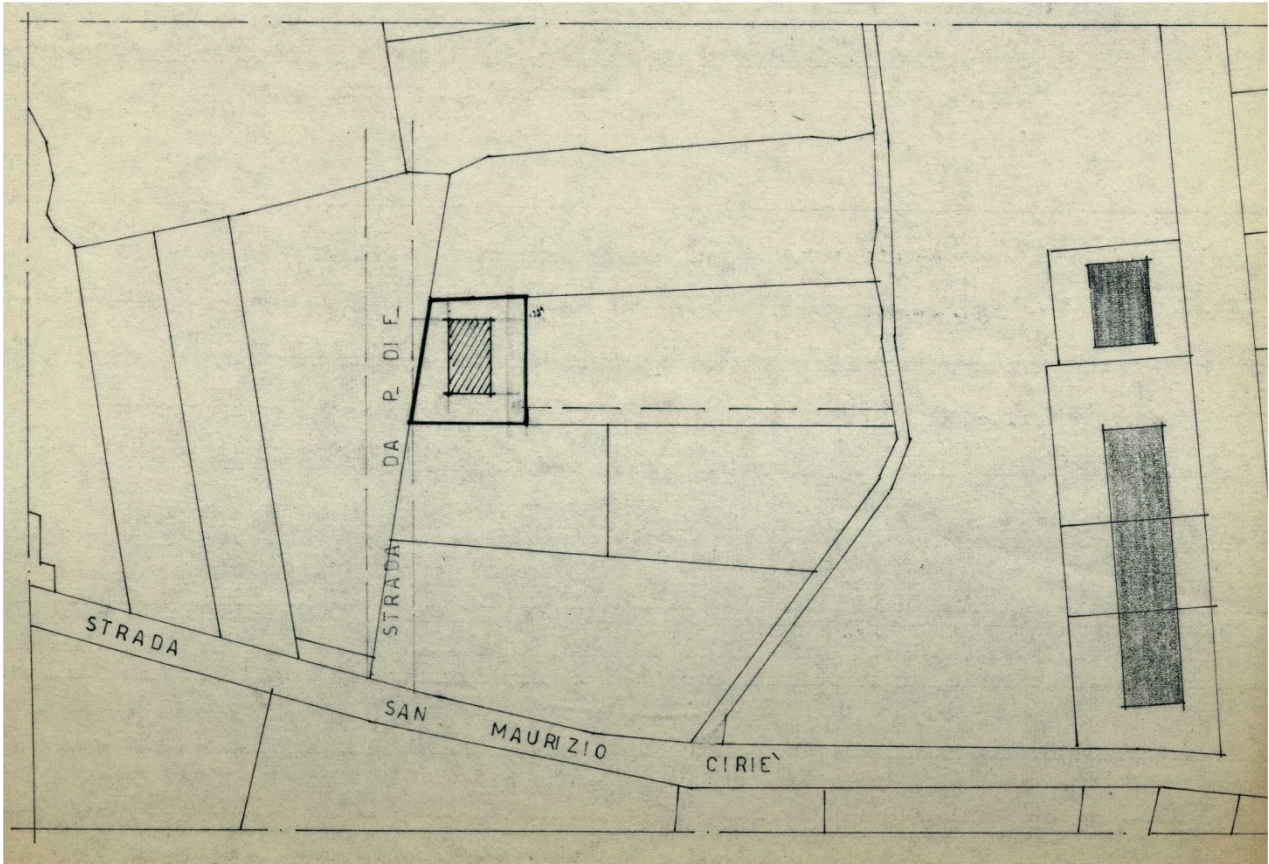






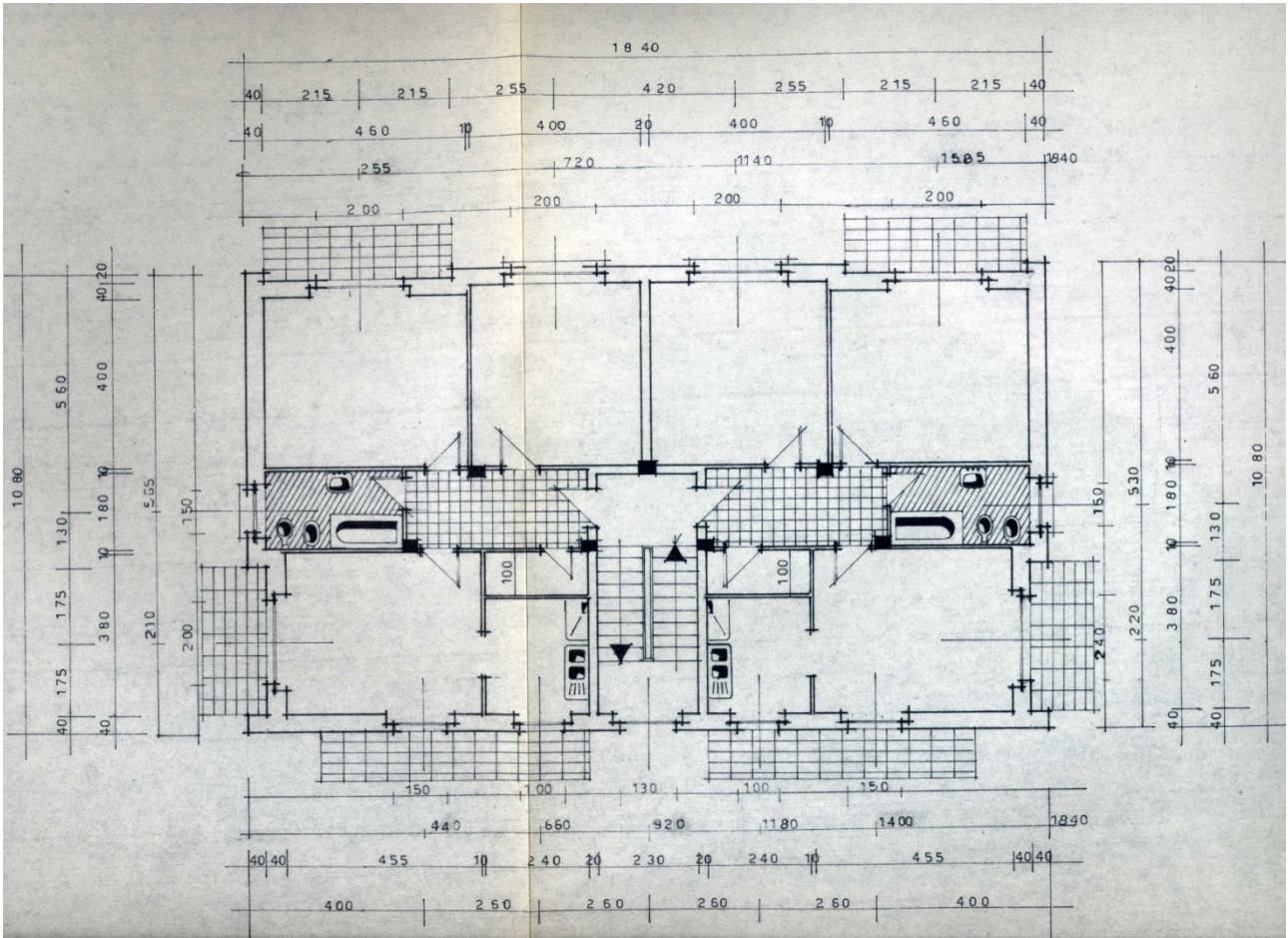
PLANIMETRIA



PLANIMETRIA GENERALE 1:500




Localizzazione intervento	strada San Maurizio
Anno	1970
Progettazione	Geom. Luciano Simorato
Committente	Sig. Silvano Ozella
Tipo di intervento	Palazzina
Indici edificatori	
- Superficie fondiaria	-
- Superficie coperta	198,20 mq
- Cubatura	1788,48 mc
- Numero fabbricati	1
- Numero alloggi	4
- Numero vani	24
- Numero piani	2

PROGETTO

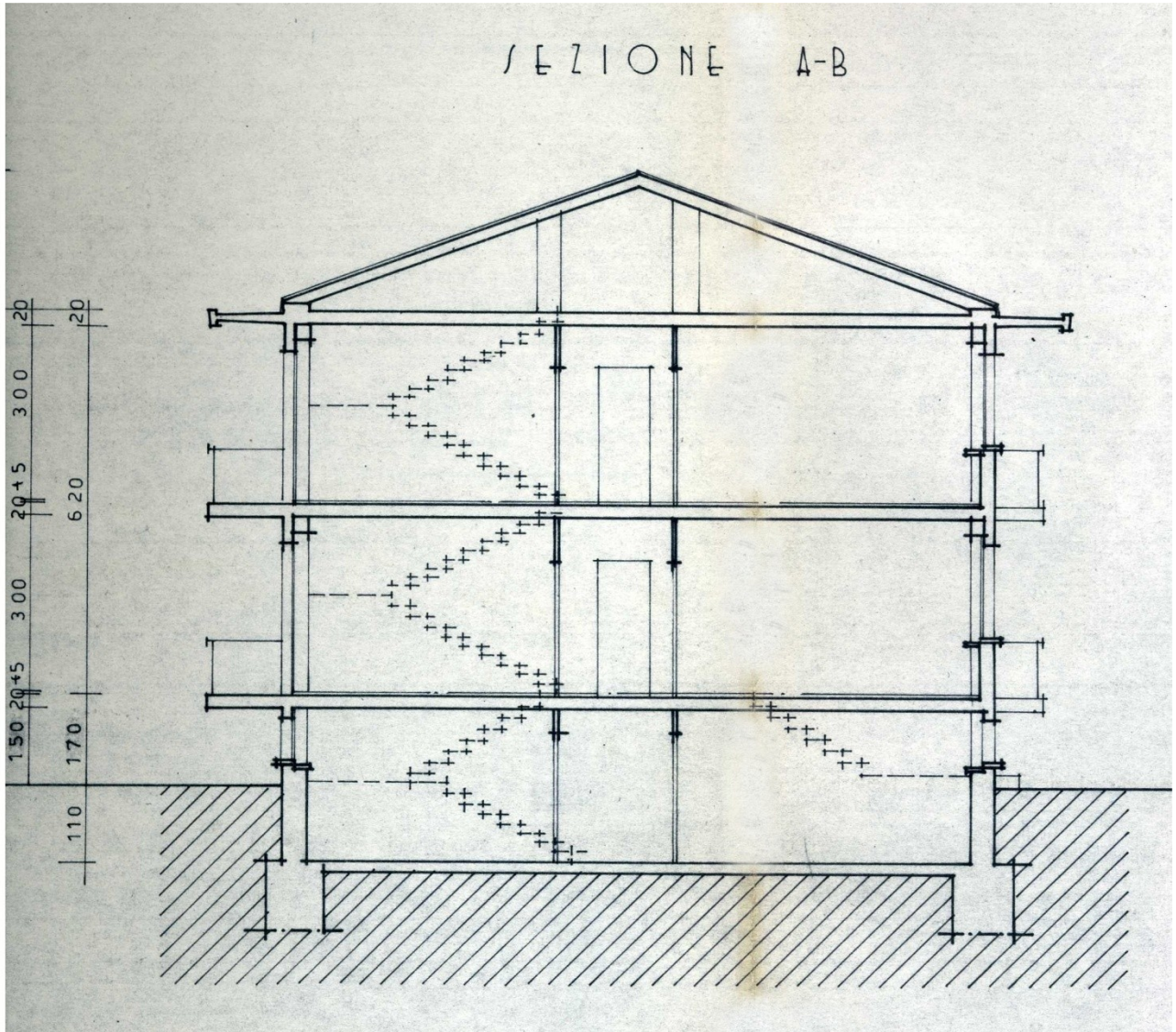




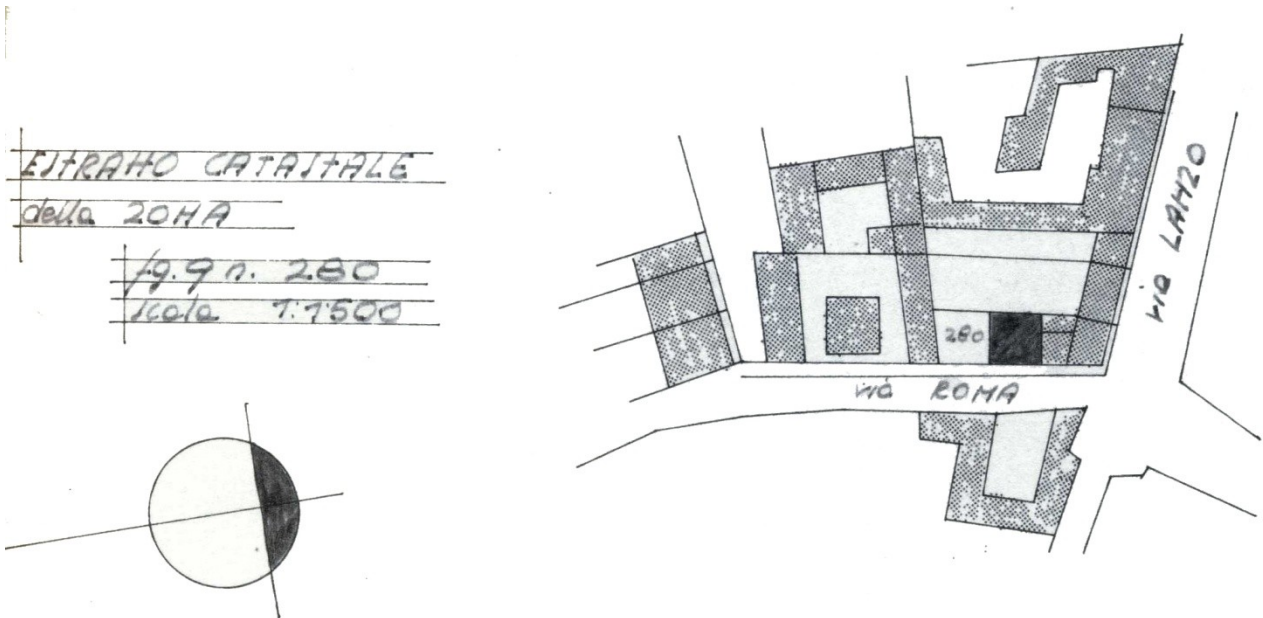
PROSPETTO



SEZIONE A-B

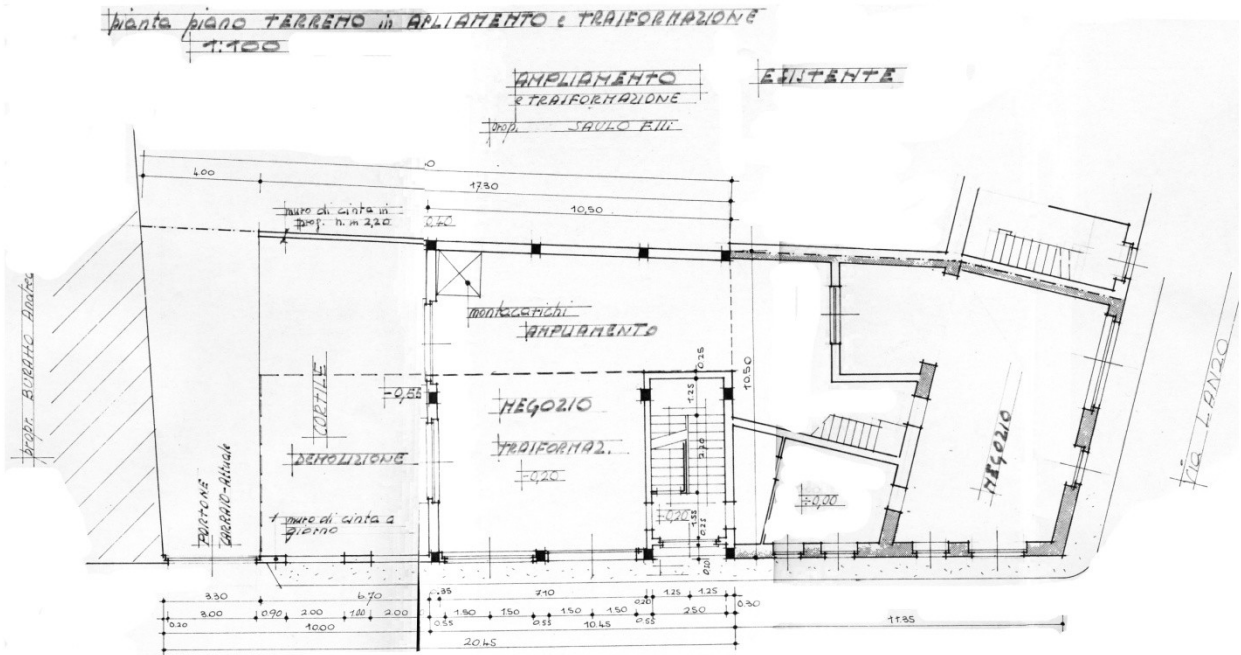


PLANIMETRIA



Localizzazione intervento	via Roma 81
Anno	1974
Progettazione	Geom. Giovanni Brunero
Committente	Sig. Eredi Cattarossi
Tipo di intervento	ampliamento fabbricato ad uso commerciale
Indici edificatori	
- Superficie fondiaria	-
- Superficie coperta	214.72 mq
- Cubatura	1653,38 mc
- Numero fabbricati	1
- Numero alloggi	
- Numero vani	
- Numero piani	1

PROGETTO

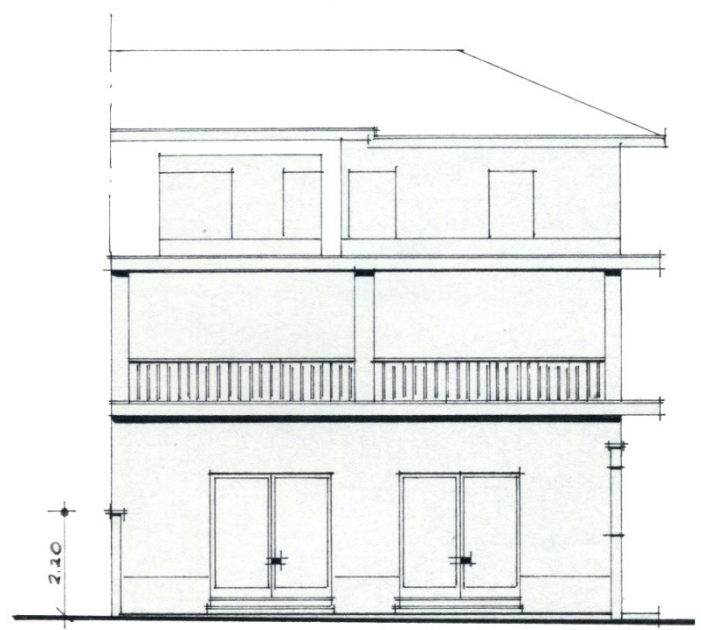


Parte in AMPLIAMENTO e TRASFORMAZIONE

PARTE ESISTENTE che NON viene MODIFICATA

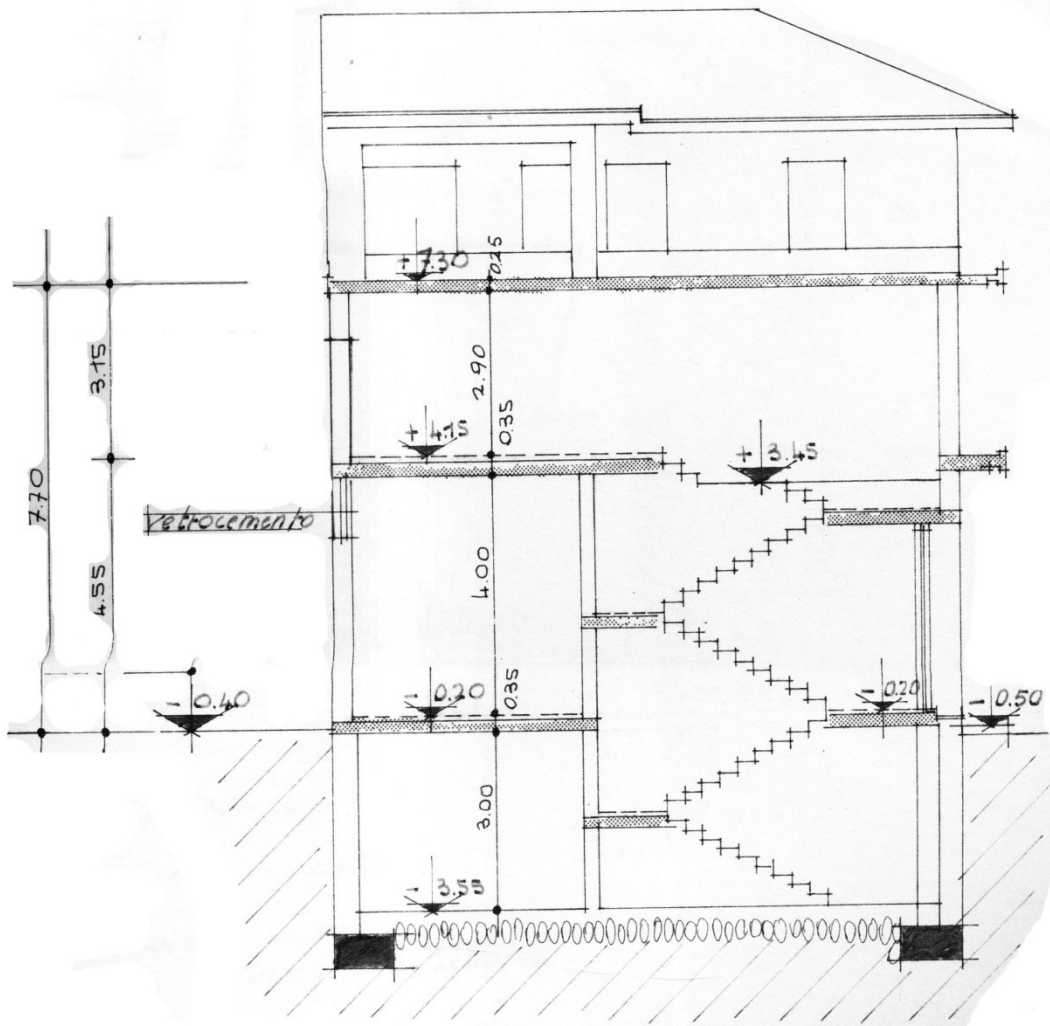


PROSPETTO SU VIA ROMA

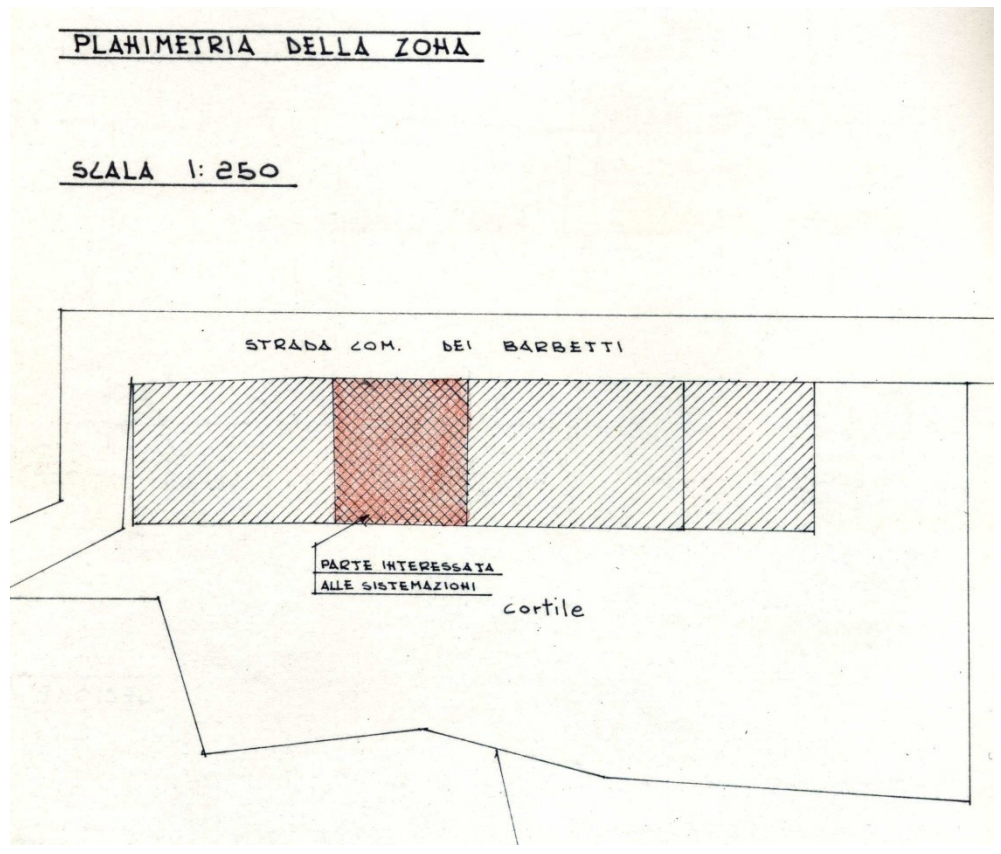
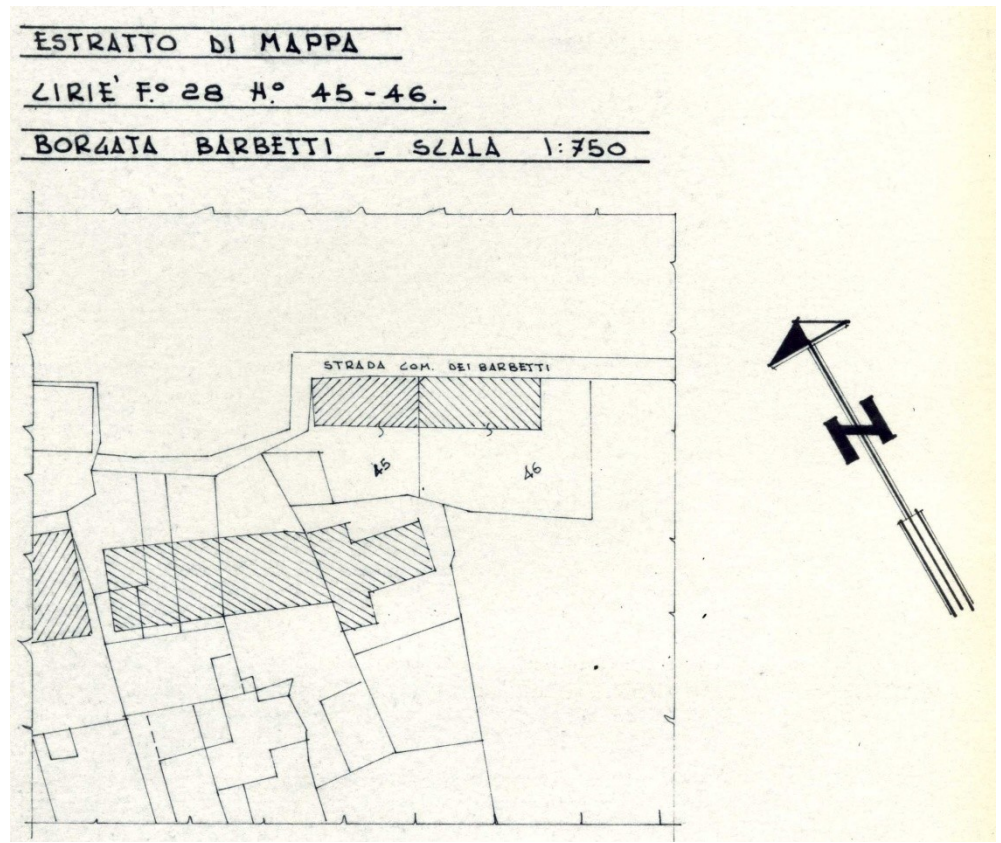


prospetto verso CORTILE 1:100

SEZIONE TRAVERSALE 1:100

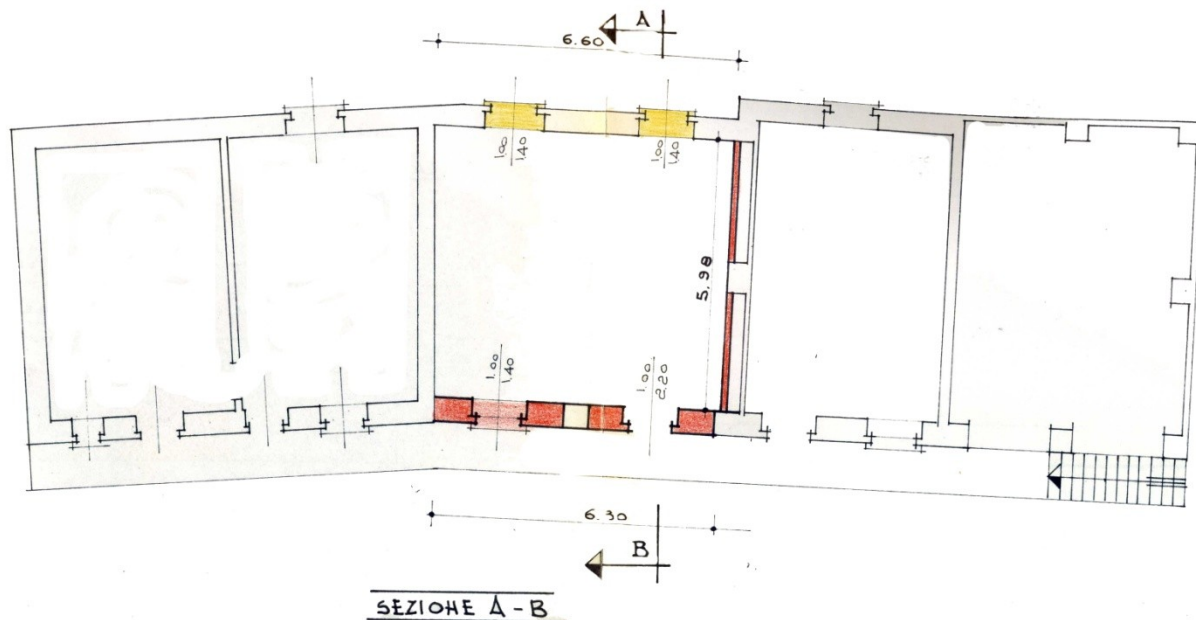


PLANIMETRIA

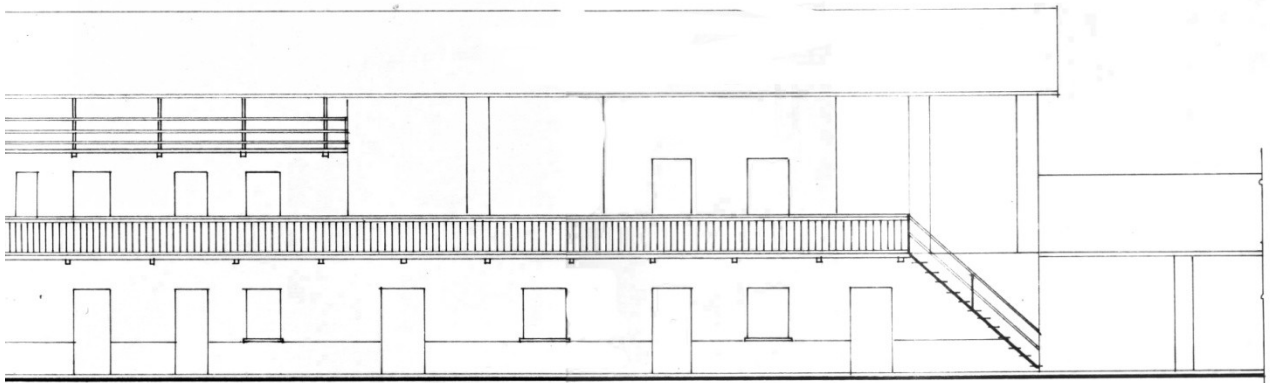


Localizzazione intervento	borgata Barbetti 12
Anno	1974
Progettazione	Geom. Mario Sasso
Committente	Sig. Giuseppe Caveglia Beatris
Tipo di intervento	ristrutt. Casa colonica
Indici edificatori	
- Superficie fondiaria	-
- Superficie coperta	38,05 mq
- Cubatura	287,27 mc
- Numero fabbricati	1
- Numero alloggi	
- Numero vani	
- Numero piani	2

PROGETTO

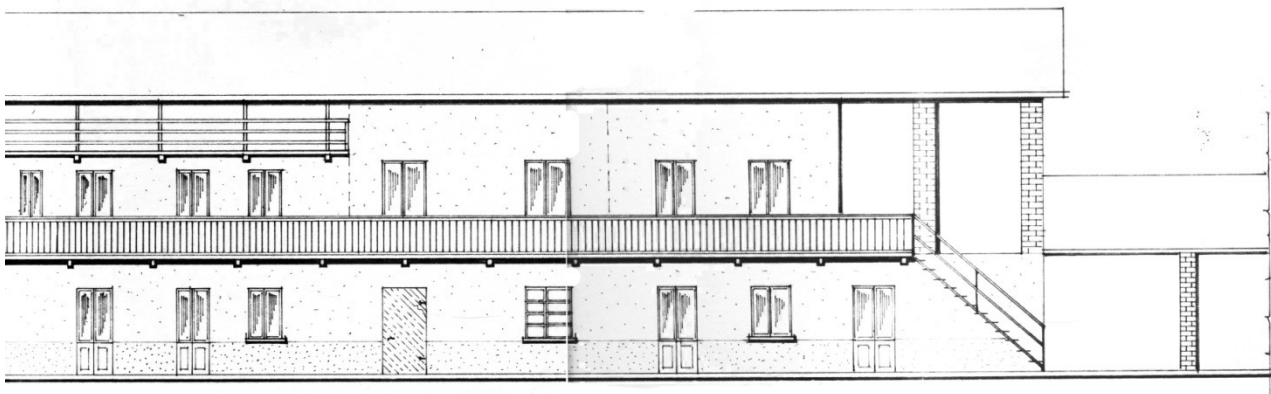


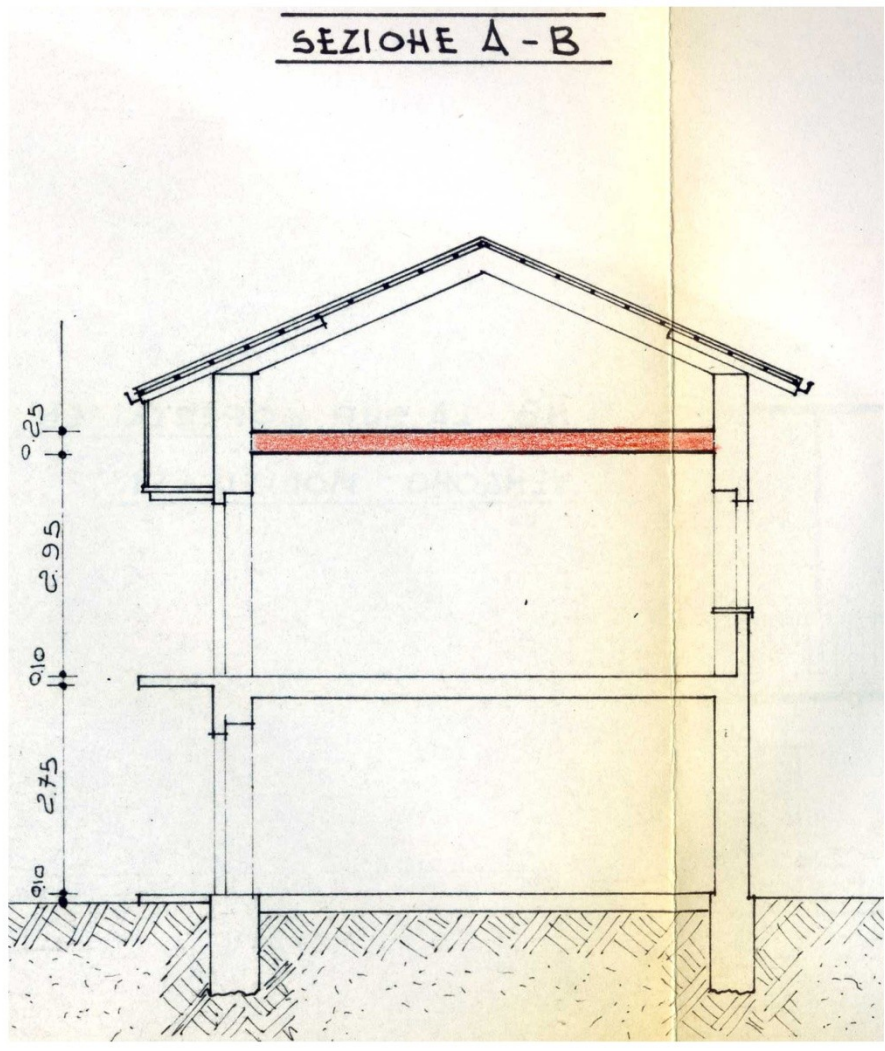
PROSPETTO ATTUALE VERSO CORTILE



PROSPETTO FUTURO VERSO CORTILE

← PARTE INTERESSATA ALLE SISTEMAZIONI →

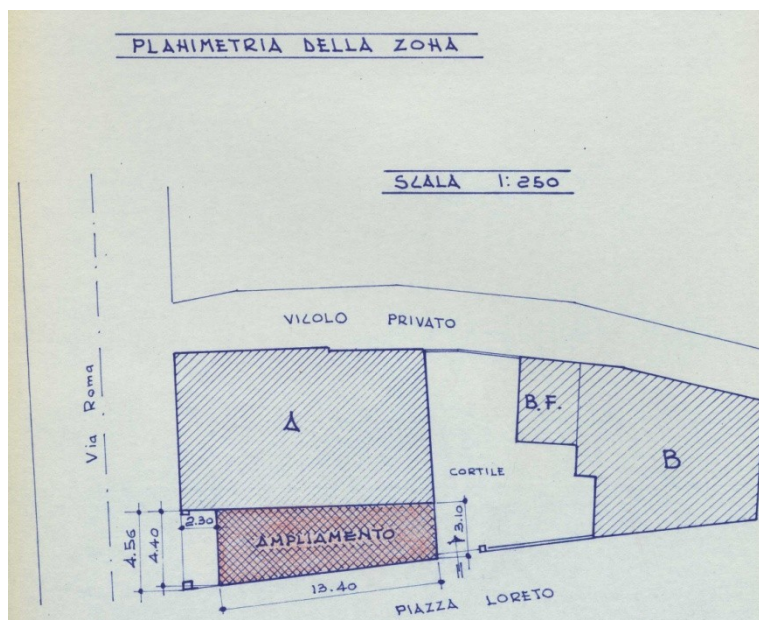




PLANIMETRIA

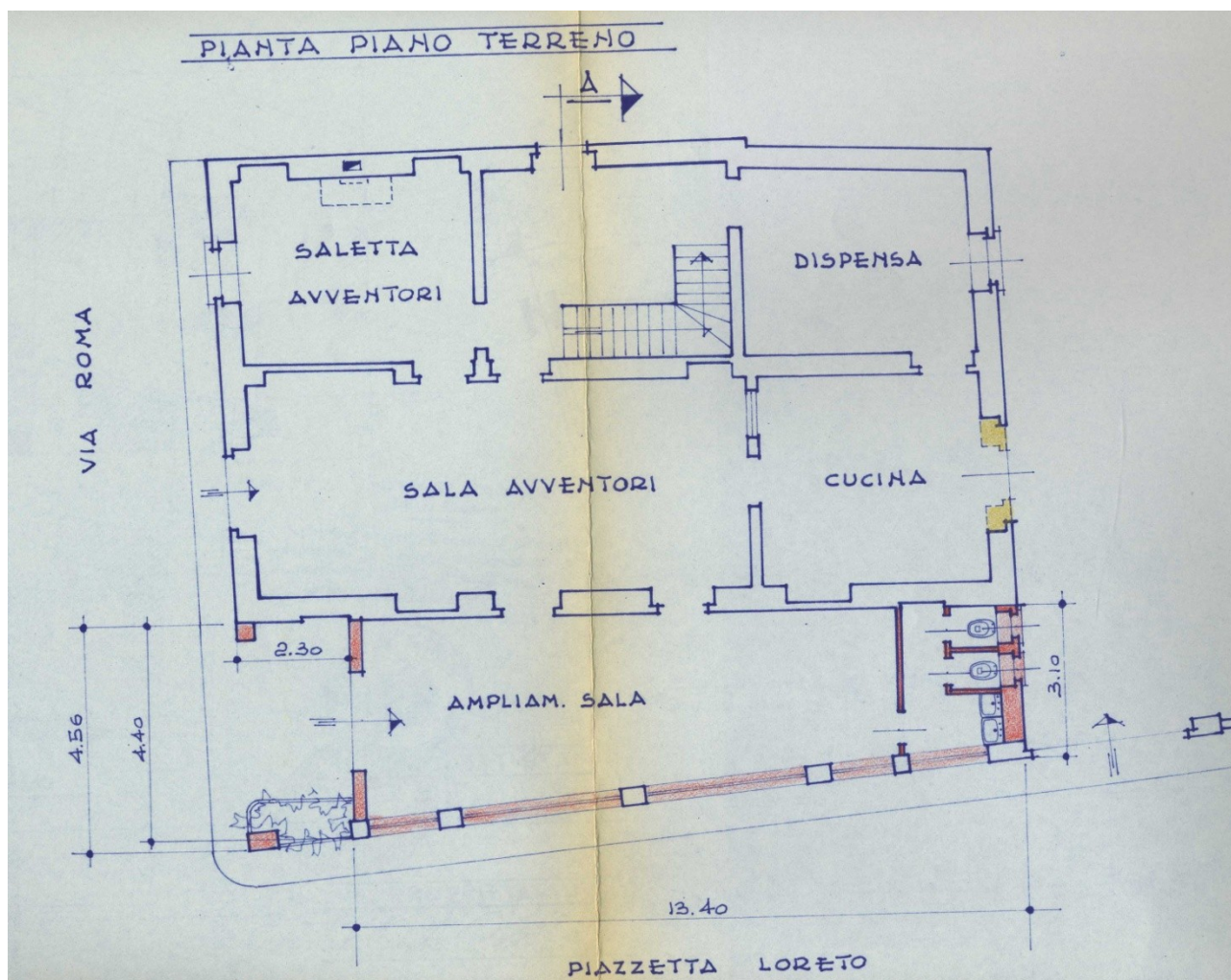




SCALA 1:750

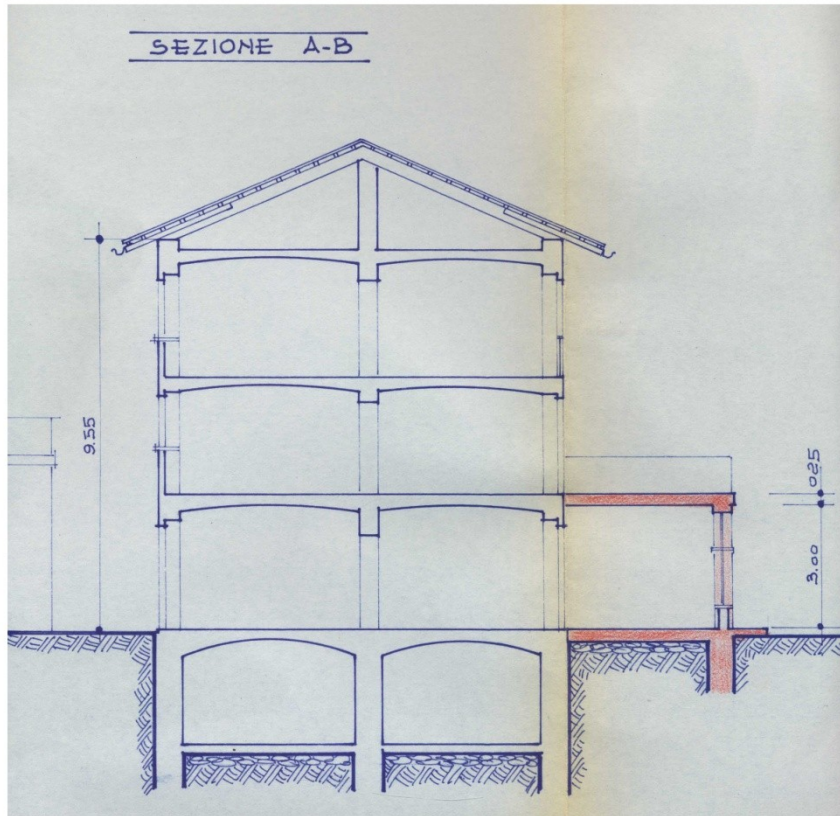


Localizzazione intervento	via Roma 17
Anno	1974
Progettazione	Geom. Mario Sasso
Committente	Sig. Pietro Coletti
Tipo di intervento	ampliamento Albergo Roma
Indici edificatori	
- Superficie fondiaria	-
- Superficie coperta	51,32 mq
- Cubatura	166,79 mc
- Numero fabbricati	1
- Numero alloggi	
- Numero vani	1
- Numero piani	1

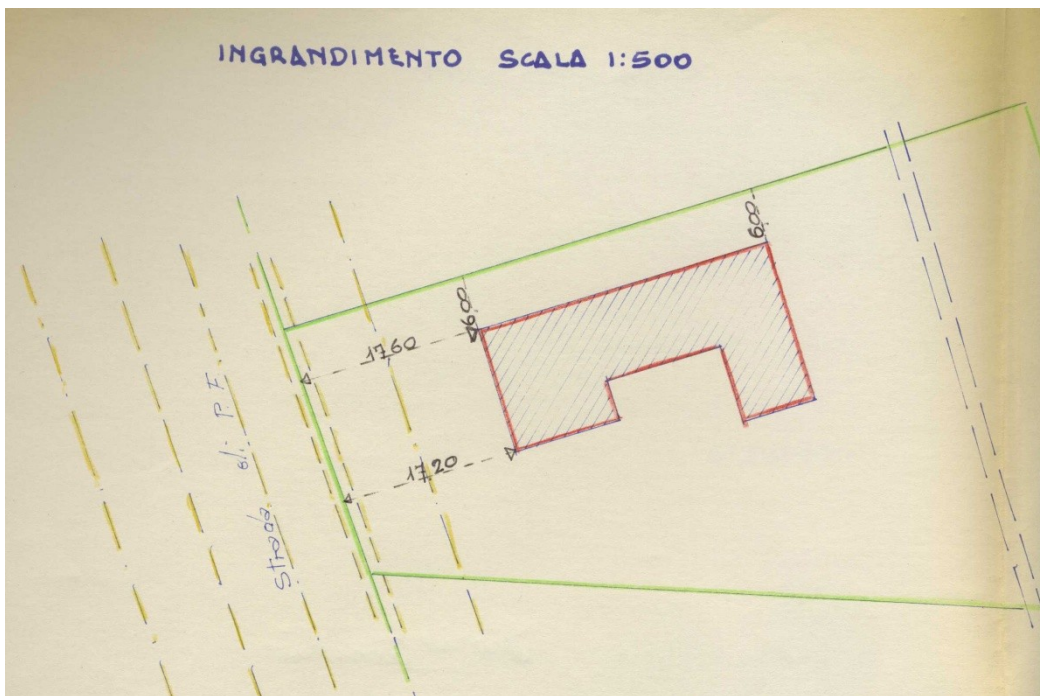
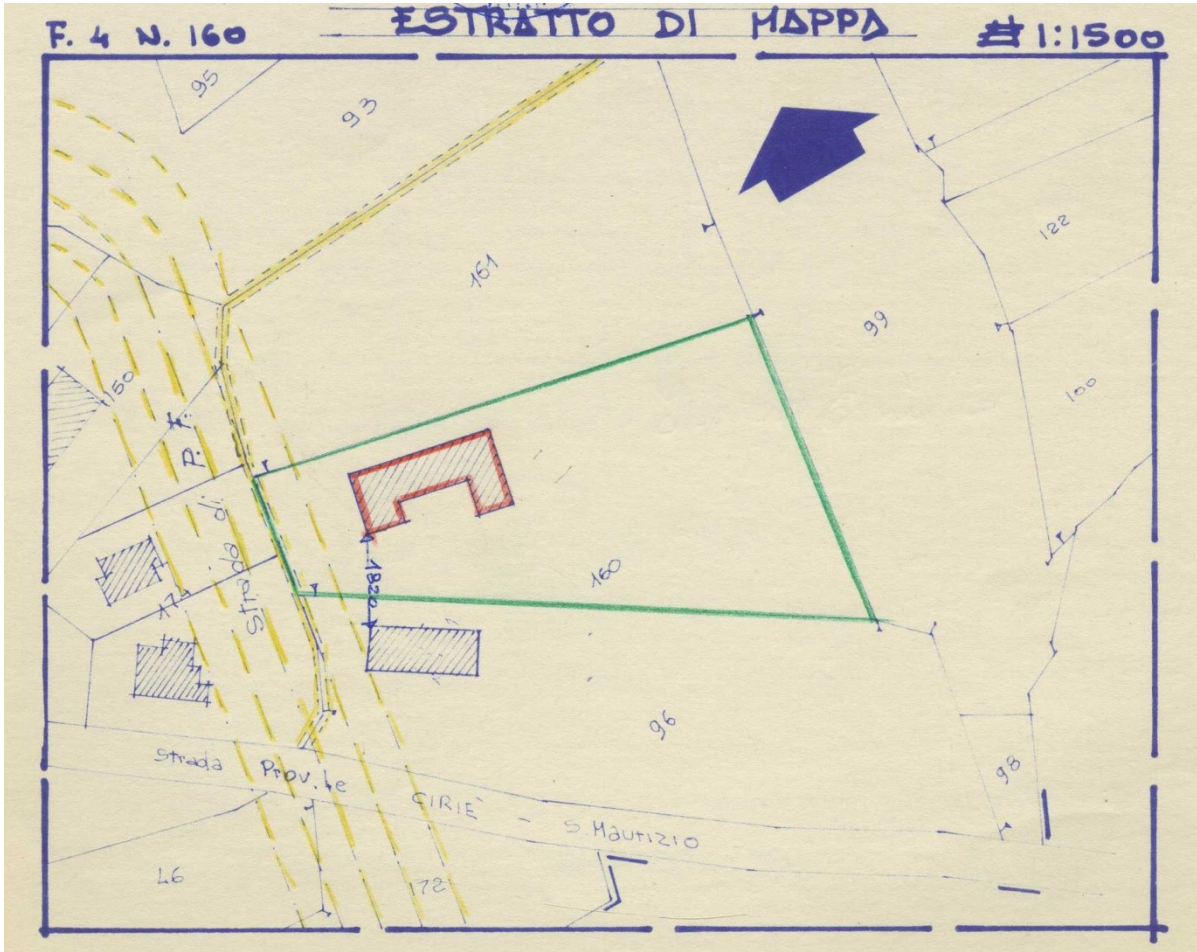
PROGETTO





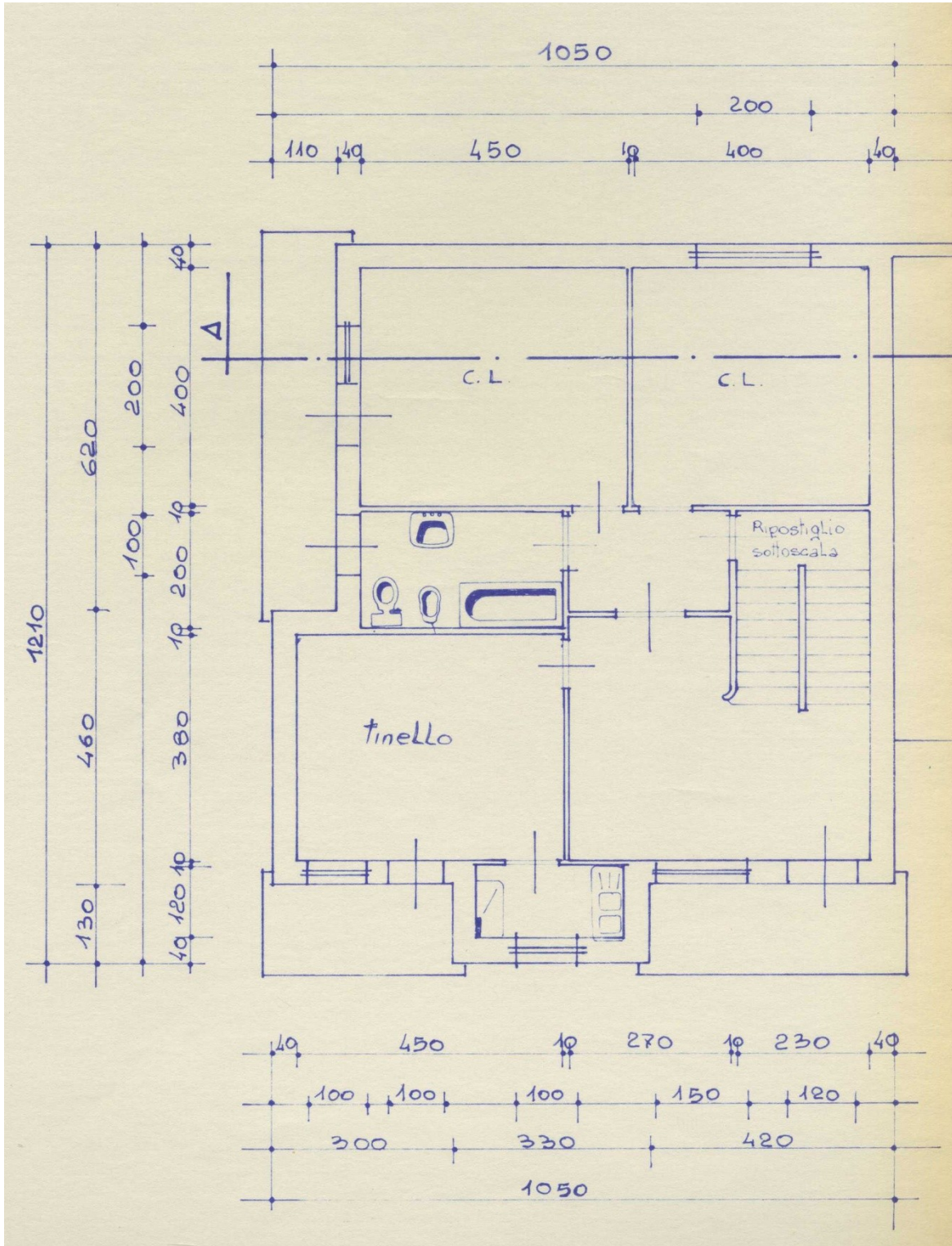


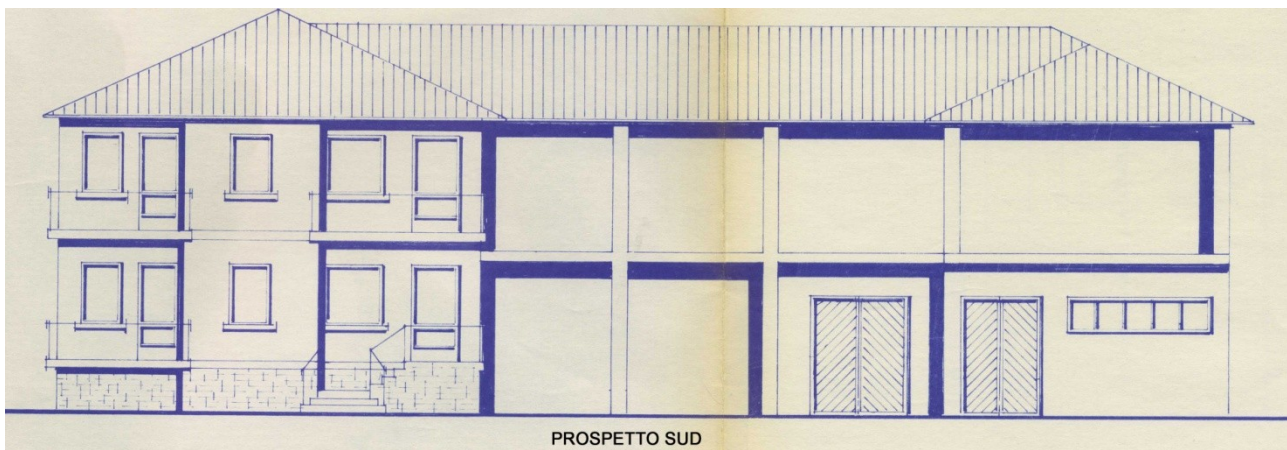
PLANIMETRIA



Localizzazione intervento	strada San Maurizio
Anno	1974
Progettazione	Geom. Giuseppe Bossetto
Committente	Sig. Emilio Fiorio
Tipo di intervento	Casa colonica
Indici edificatori	
- Superficie fondiaria	-
- Superficie coperta	320,27 mq
- Cubatura	3000,92 mc
- Numero fabbricati	1
- Numero alloggi	2
- Numero vani	10
- Numero piani	2

PROGETTO

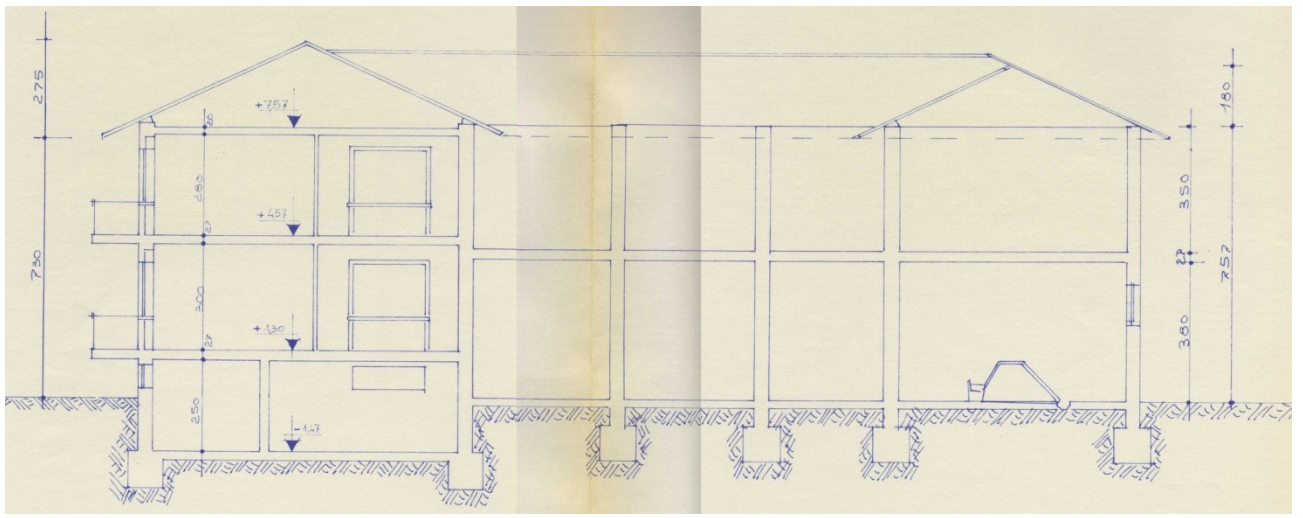




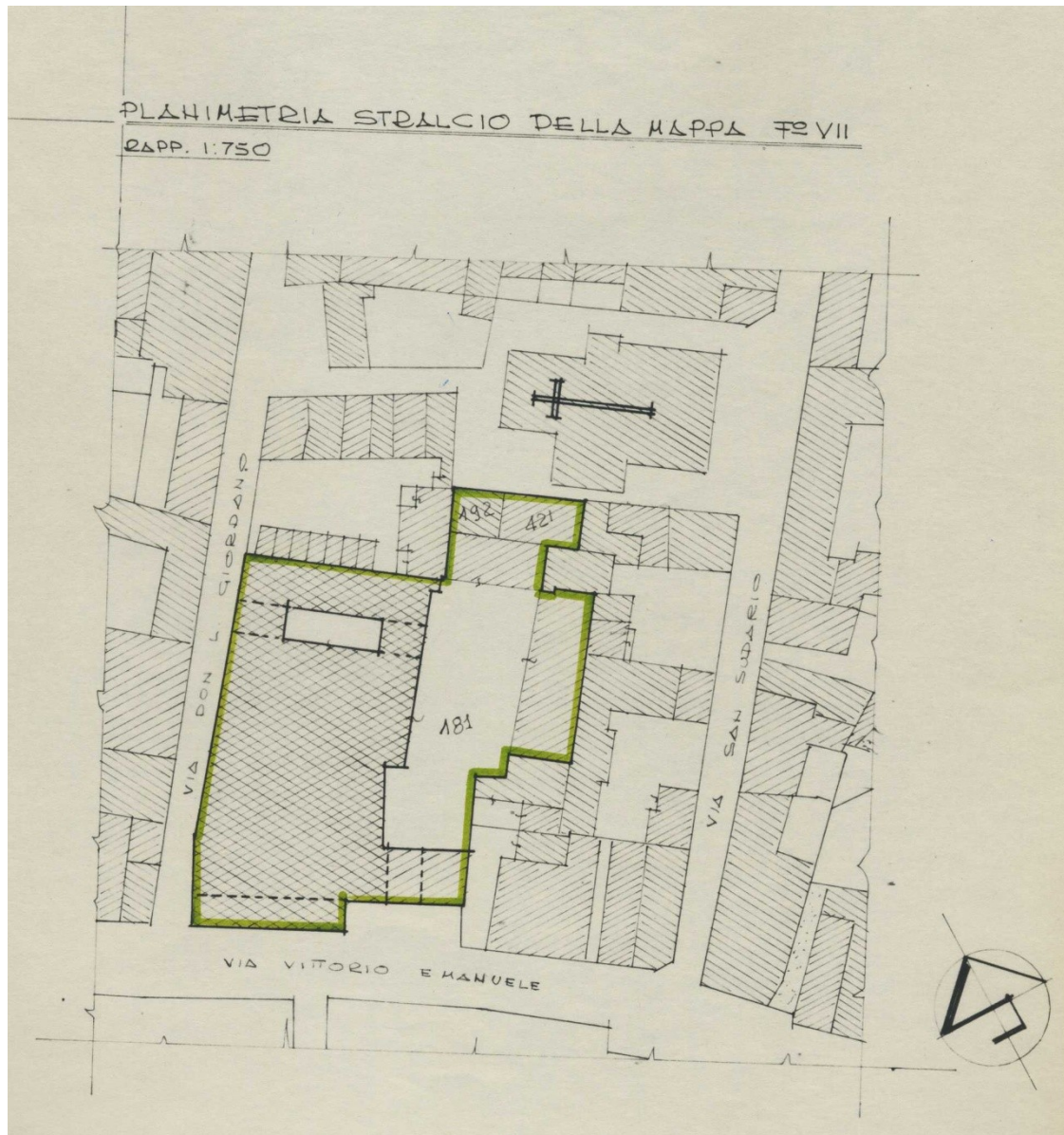
PROSPETTO SUD



PROSPETTO LATO OVEST


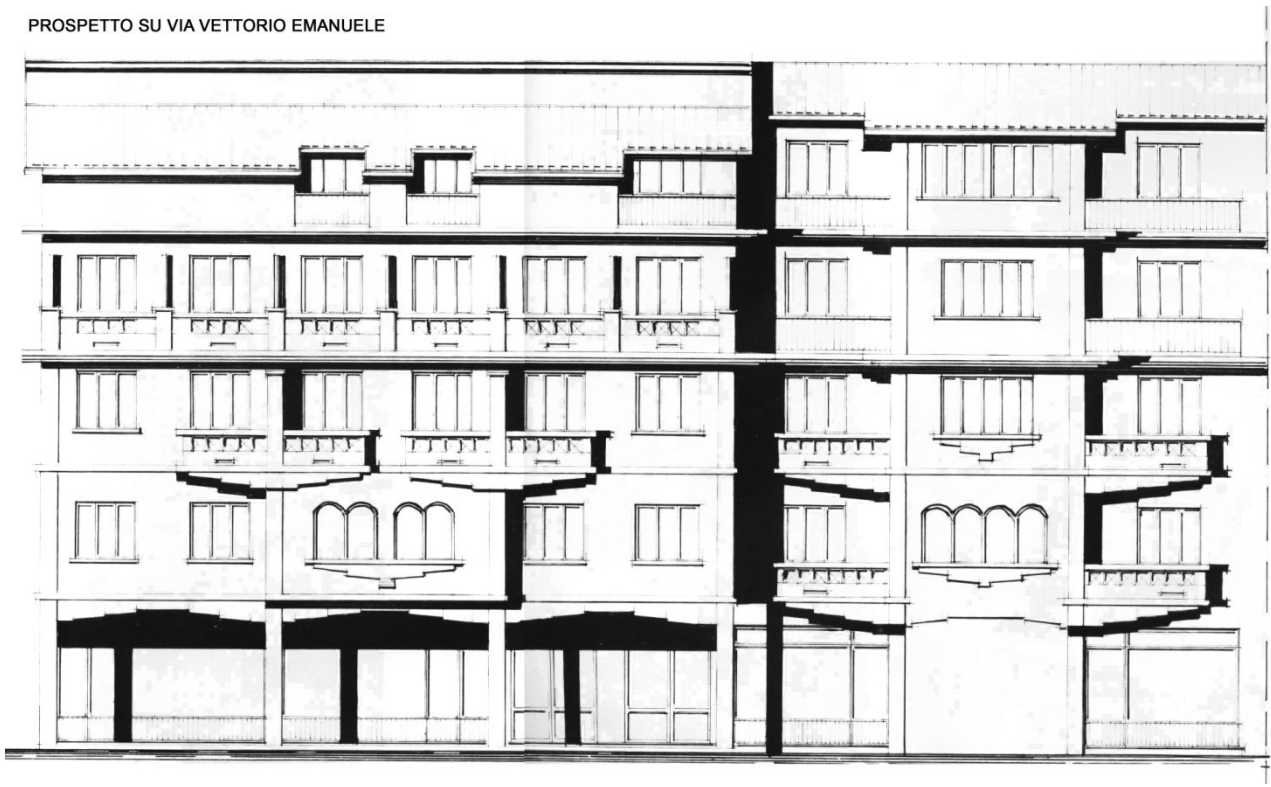


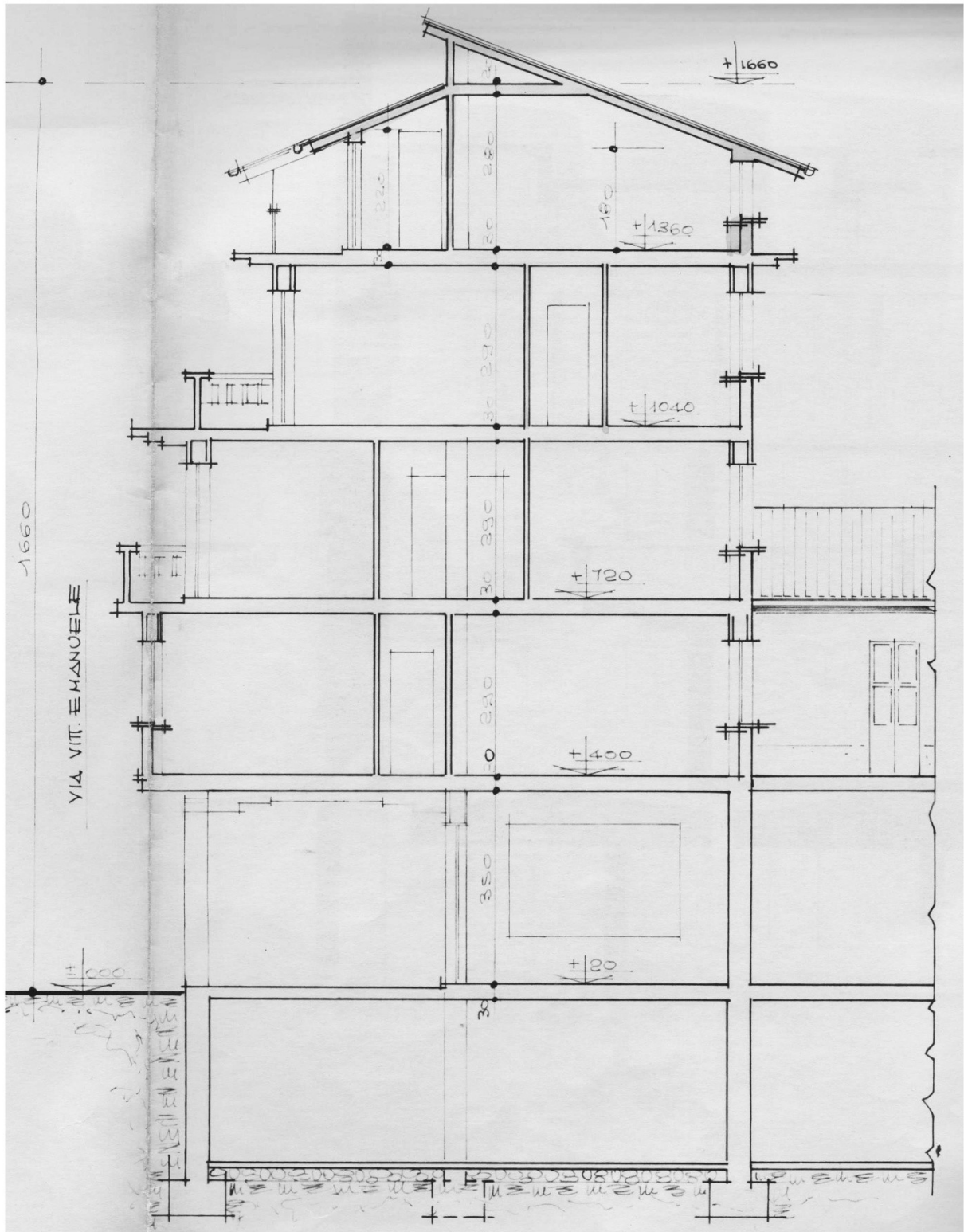
PLANIMETRIA



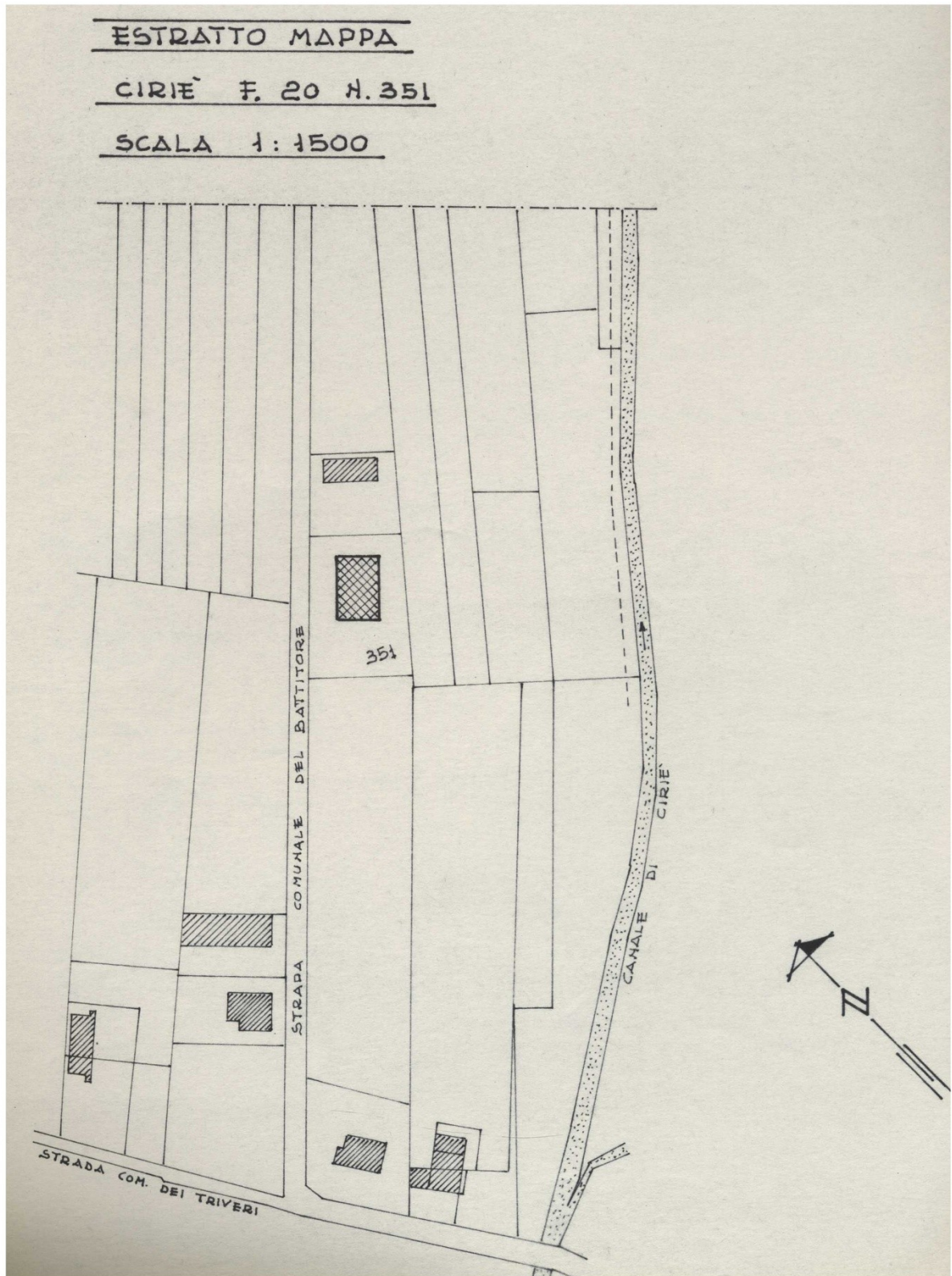
Localizzazione intervento	via Vittorio Emanuele 150
Anno	1974
Progettazione	
Committente	
Tipo di intervento	Albergo Corona Grossa
Indici edificatori	
- Superficie fondiaria	-
- Superficie coperta	181,56 mq
- Cubatura	3013,89 mc
- Numero fabbricati	1
- Numero alloggi	
- Numero vani	44
- Numero piani	5

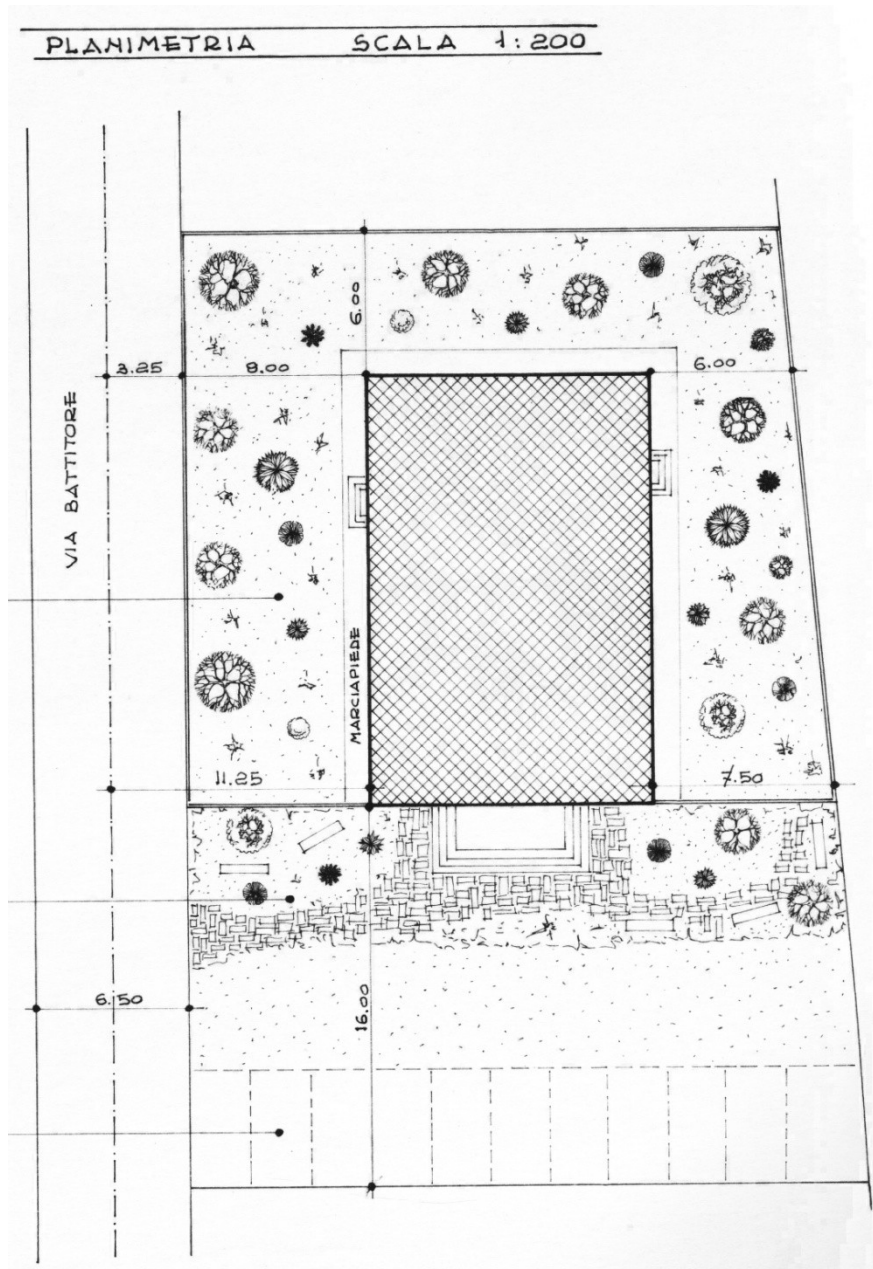
PROSPETTO SU VIA VETTORIO EMANUELE





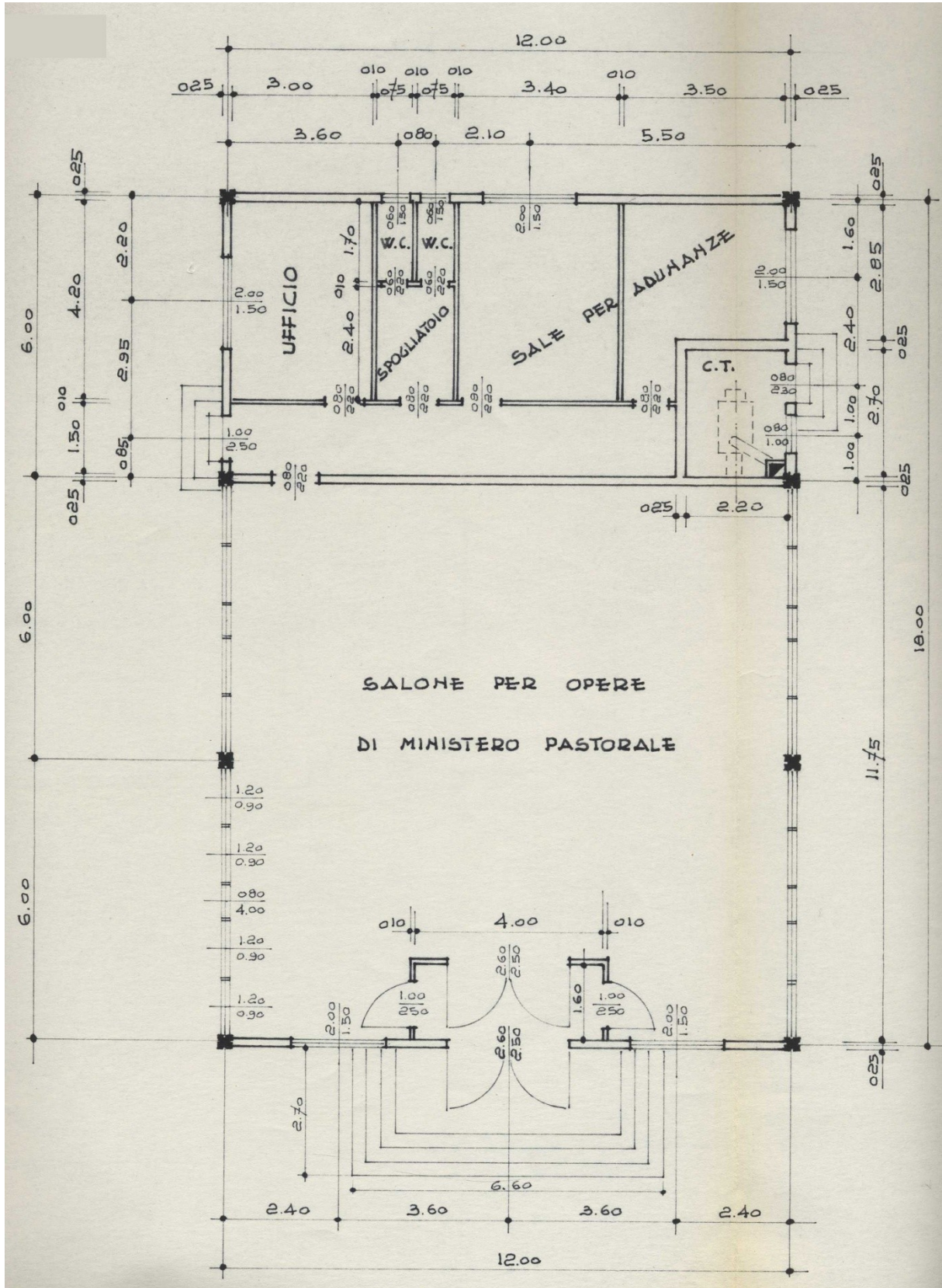
PLANIMETRIA






Localizzazione intervento	via Battitore - fraz Ricardesco
Anno	1974
Progettazione	Geom. Mario Sasso
Committente	Chiesa San Giuseppe
Tipo di intervento	centro religioso sussidiario
Indici edificatori	
- Superficie fondiaria	-
- Superficie coperta	216 mq
- Cubatura	1274 mc
- Numero fabbricati	1
- Numero alloggi	
- Numero vani	7
- Numero piani	1


PROGETTO

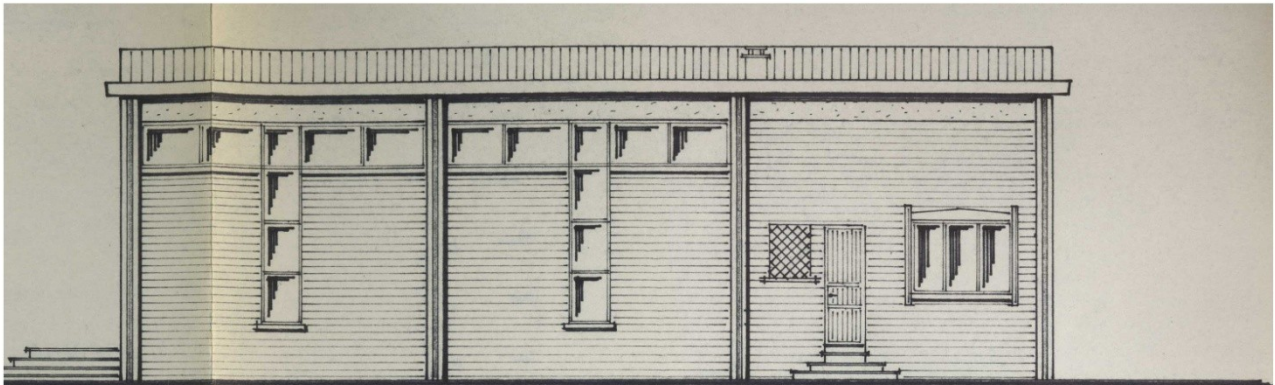


PROSPETTO A SUD

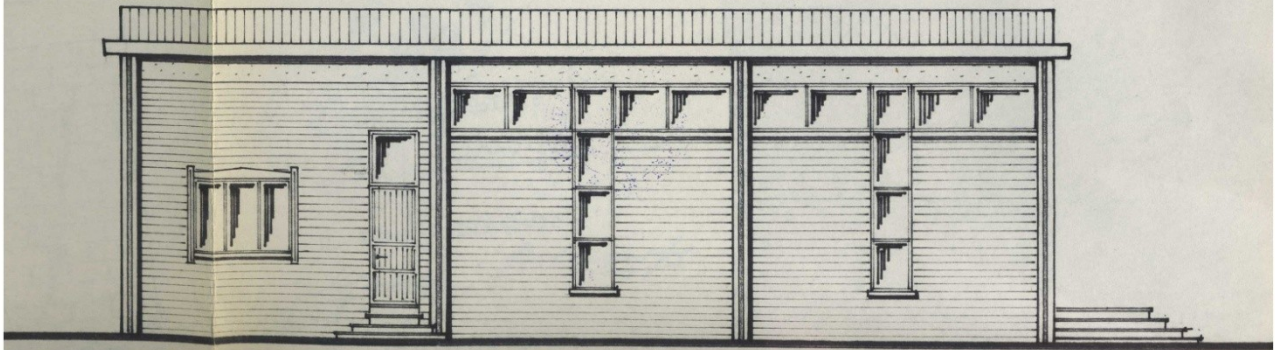


PROSPETTO A NORD

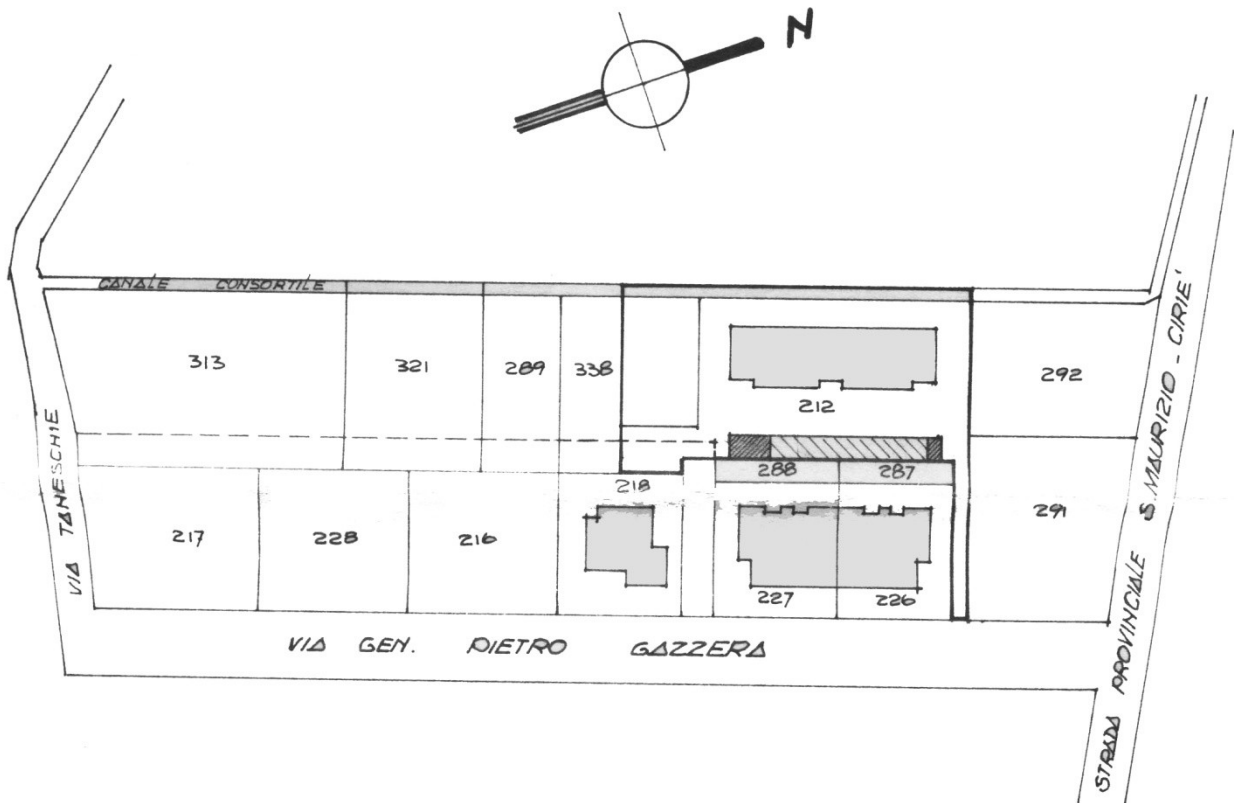




PROSPETTO A OVEST

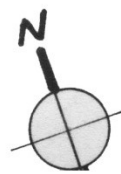
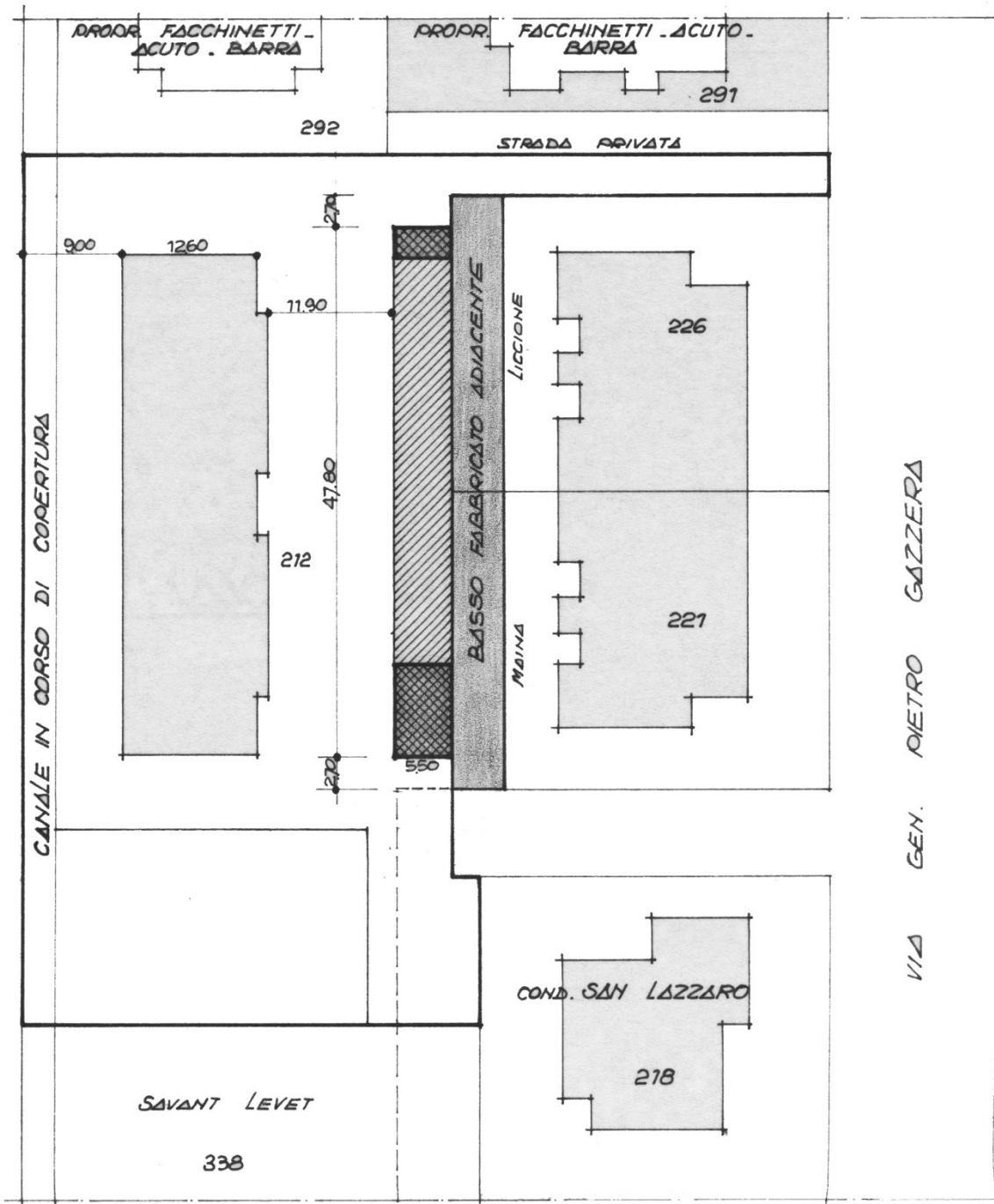


PLANIMETRIA

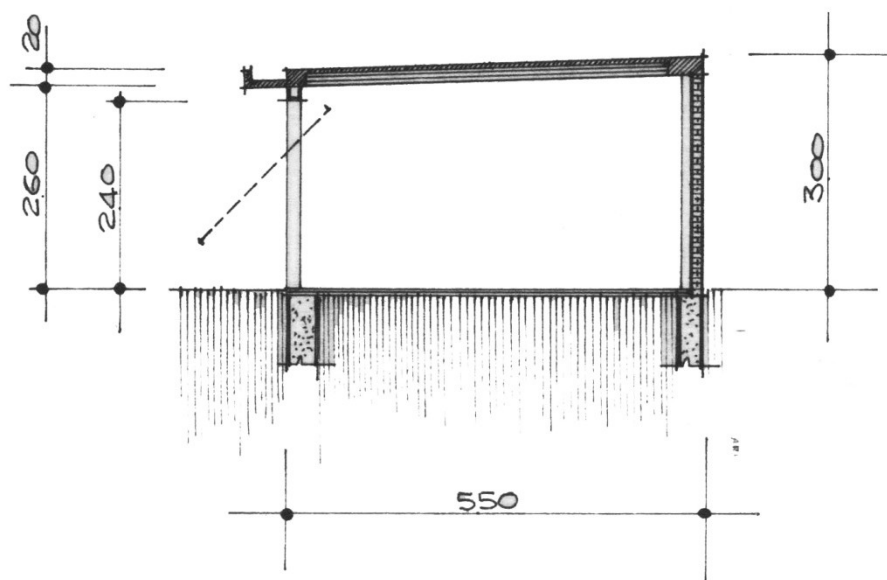


PLANIMETRIA DELLA ZONA - # 1:7500

Fg IV - n. 212 - COMUNE DI CIRIE'

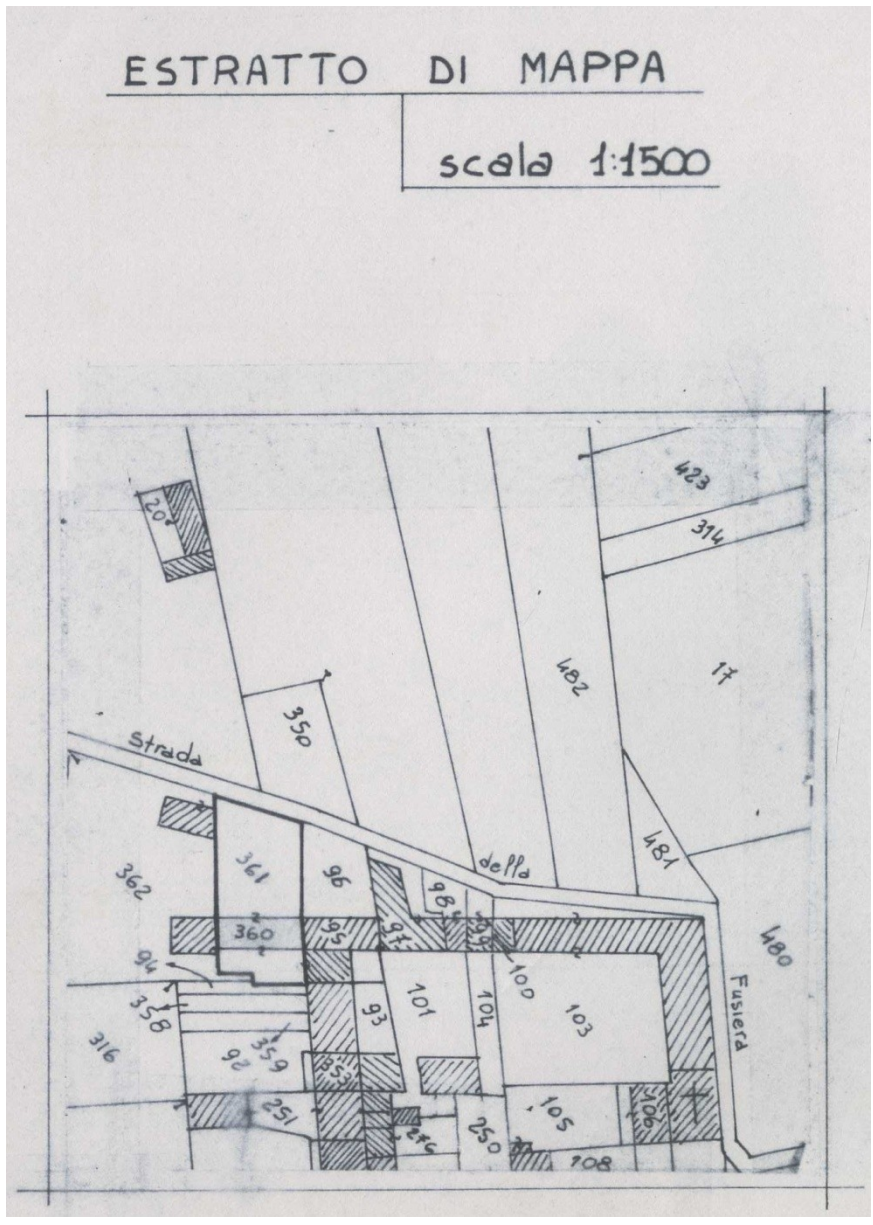


Localizzazione intervento	via Gen. Pietro Gazzera - strada San Maurizio
Anno	1974
Progettazione	Geom. Gian Paolo Bonvicino
Committente	Sig. Alberto Cat Rastler
Tipo di intervento	Basso fabbricato - garage
Indici edificatori	
- Superficie fondiaria	-
- Superficie coperta	262,9 mq
- Cubatura	788,7 mc
- Numero fabbricati	1
- Numero alloggi	
- Numero vani	
- Numero piani	1

PROGETTO

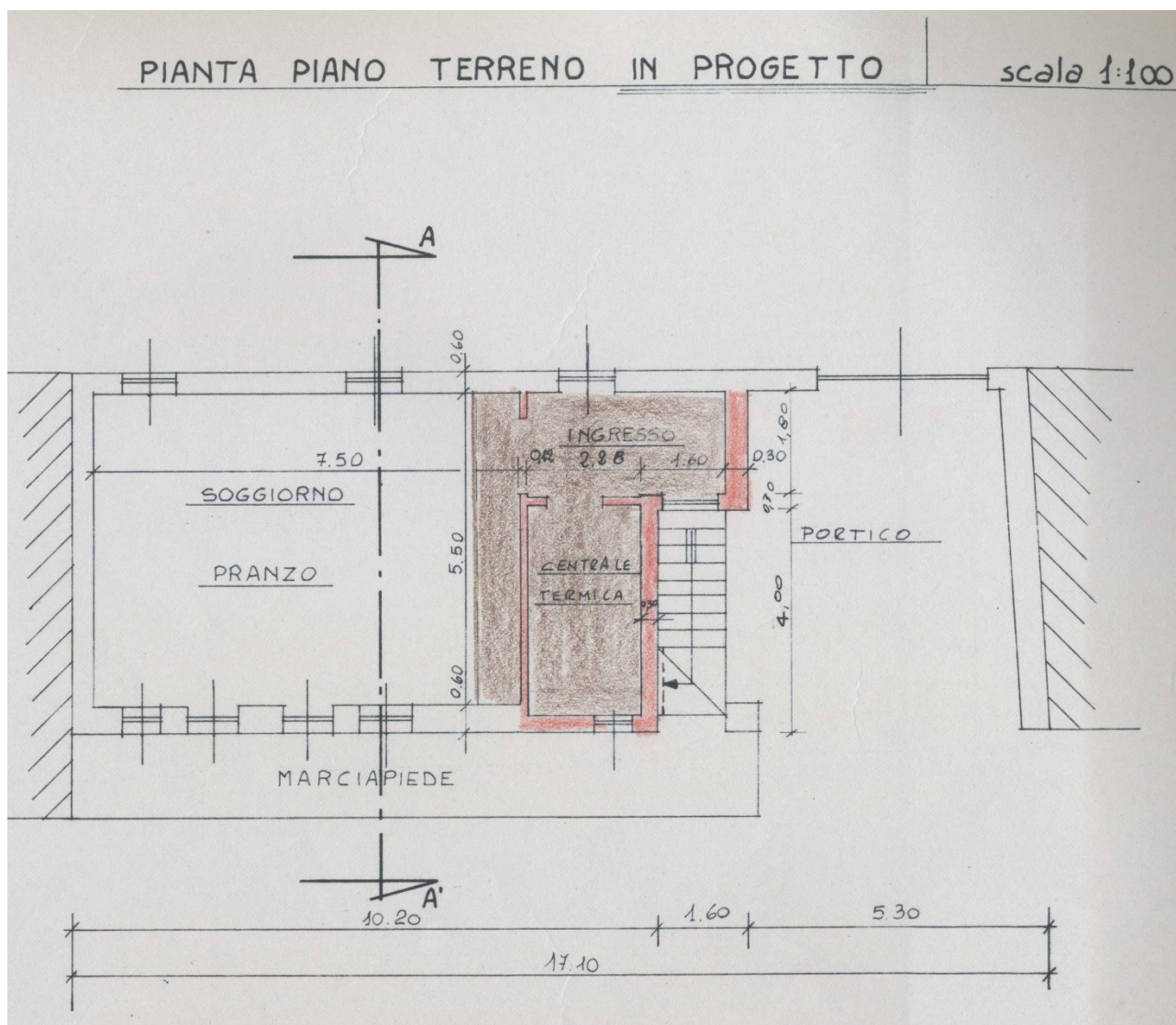
SEZIONE Δ-Δ

PLANIMETRIA



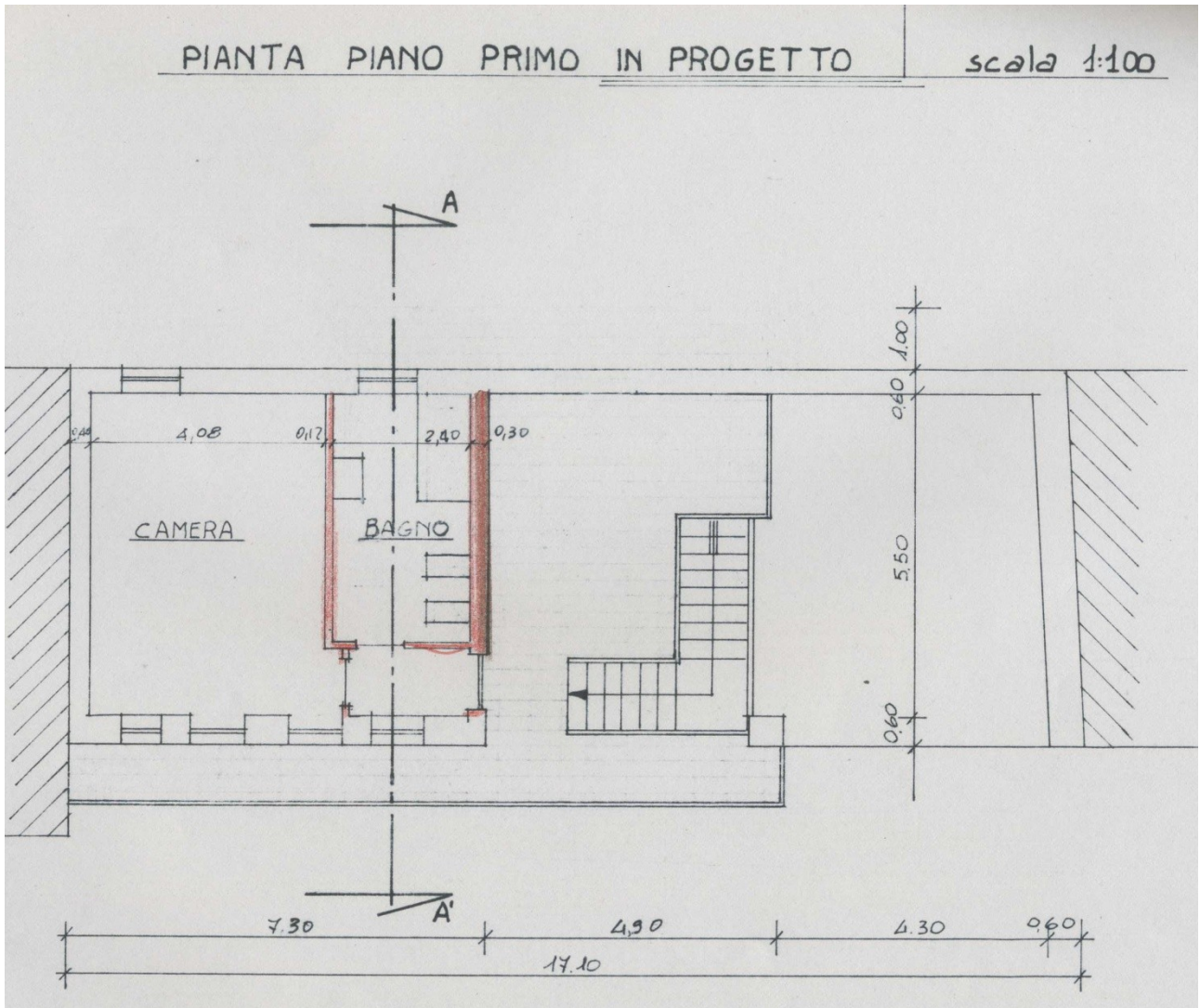
Localizzazione intervento	via Robaronzino 10
Anno	1986
Progettazione	Geom. Massimo Venco
Committente	Sig. Franco Russo
Tipo di intervento	ristrutt. Casa colonica
Indici edificatori	
- Superficie fondiaria	-
- Superficie coperta	69,85 mq
- Cubatura	628,65 mc
- Numero fabbricati	1
- Numero alloggi	1
- Numero vani	3
- Numero piani	2

PROGETTO

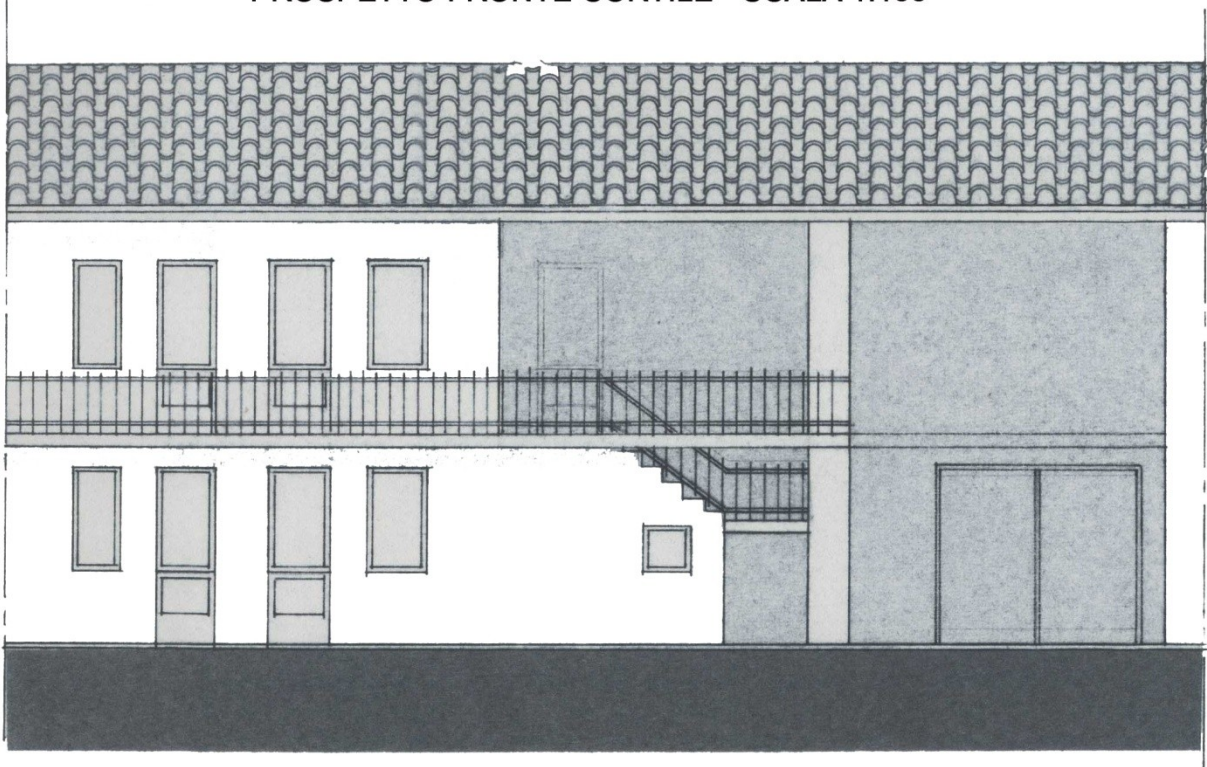


PIANTA PIANO PRIMO IN PROGETTO

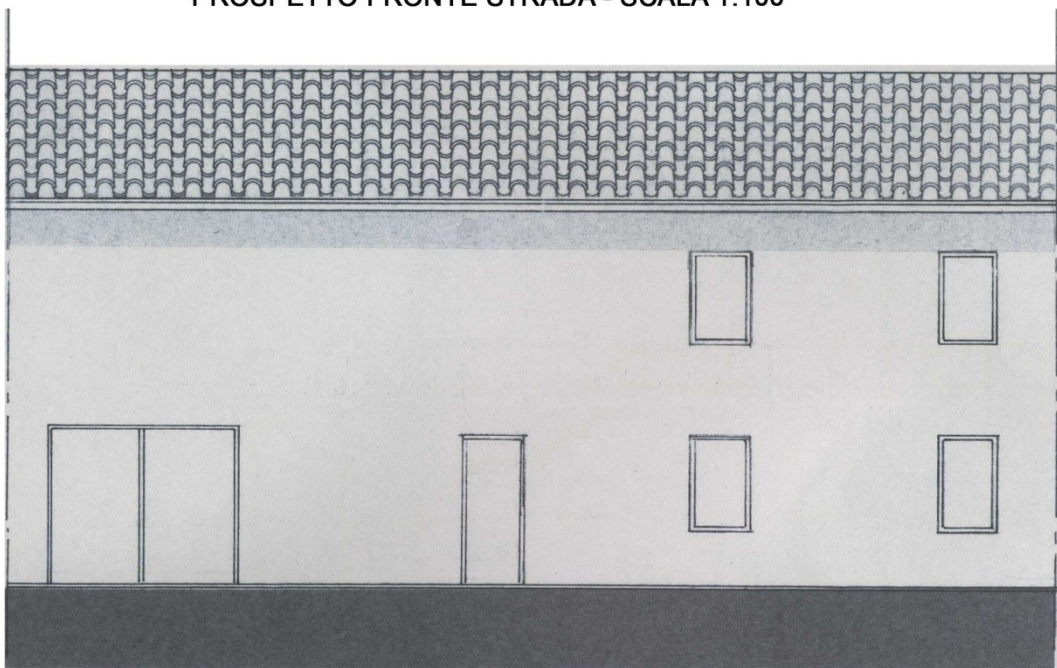
scala 1:100



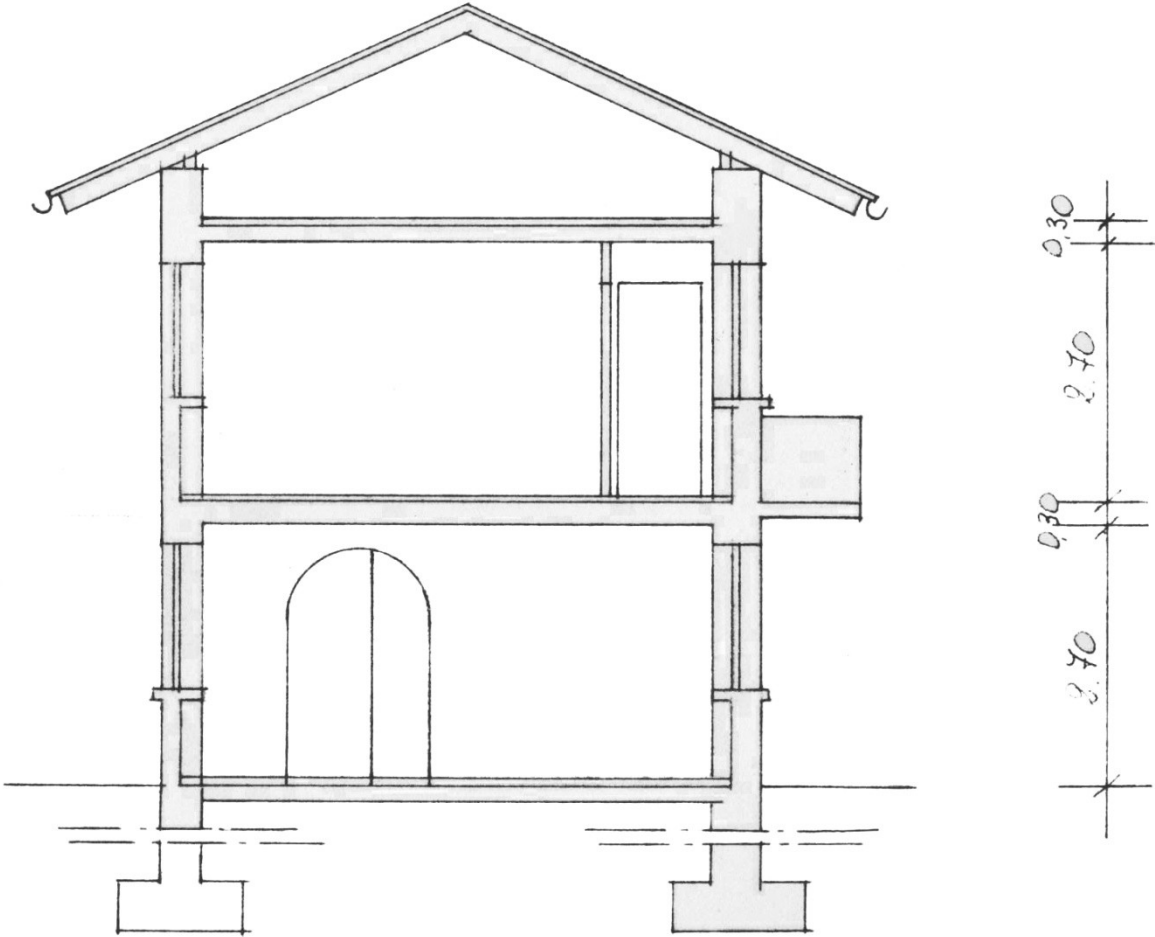
PROSPETTO FRONTE CORTILE - SCALA 1:100



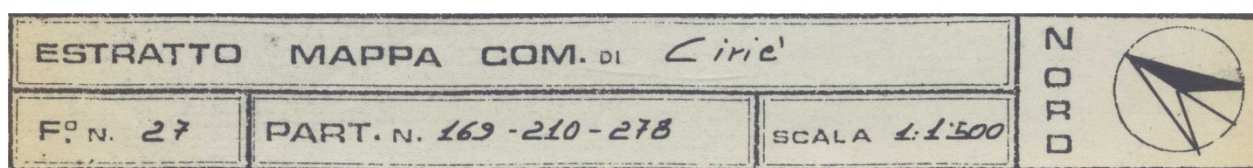
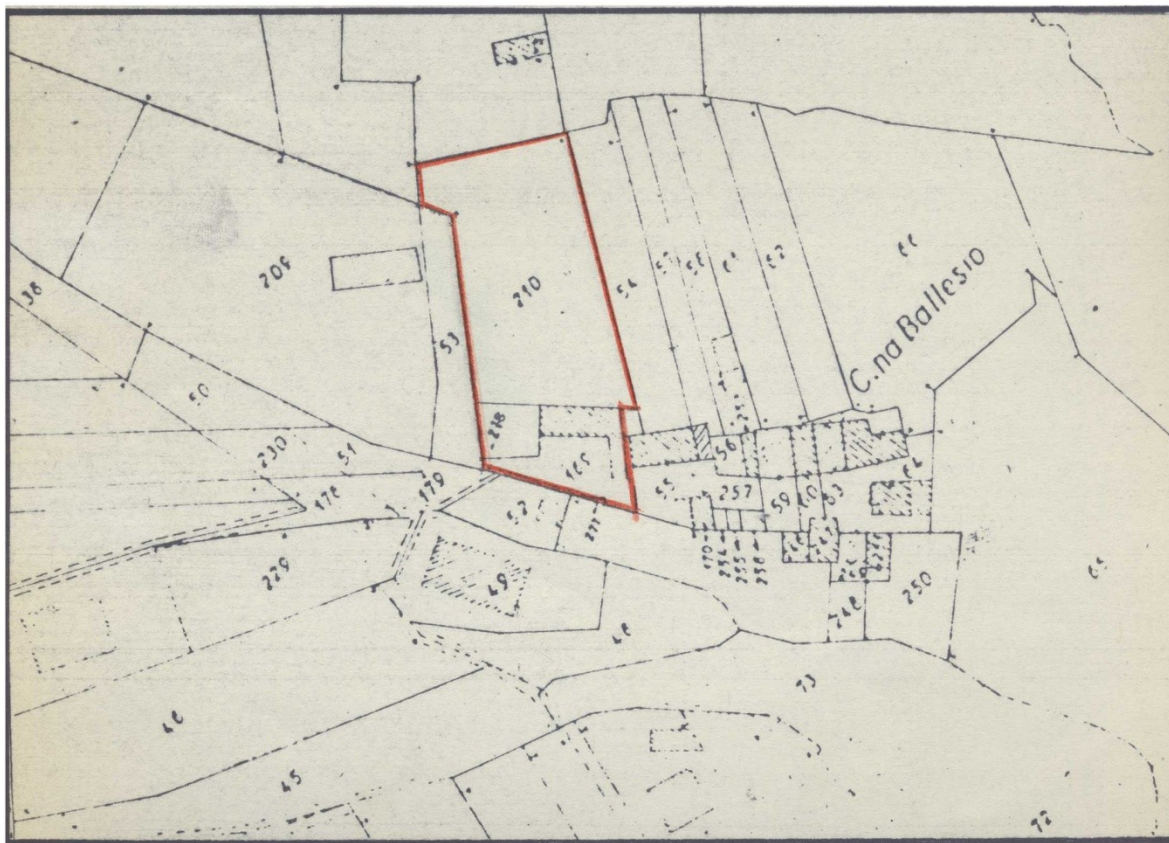
PROSPETTO FRONTE STRADA - SCALA 1:100



SEZIONE PROGETTO - SCALA 1:100



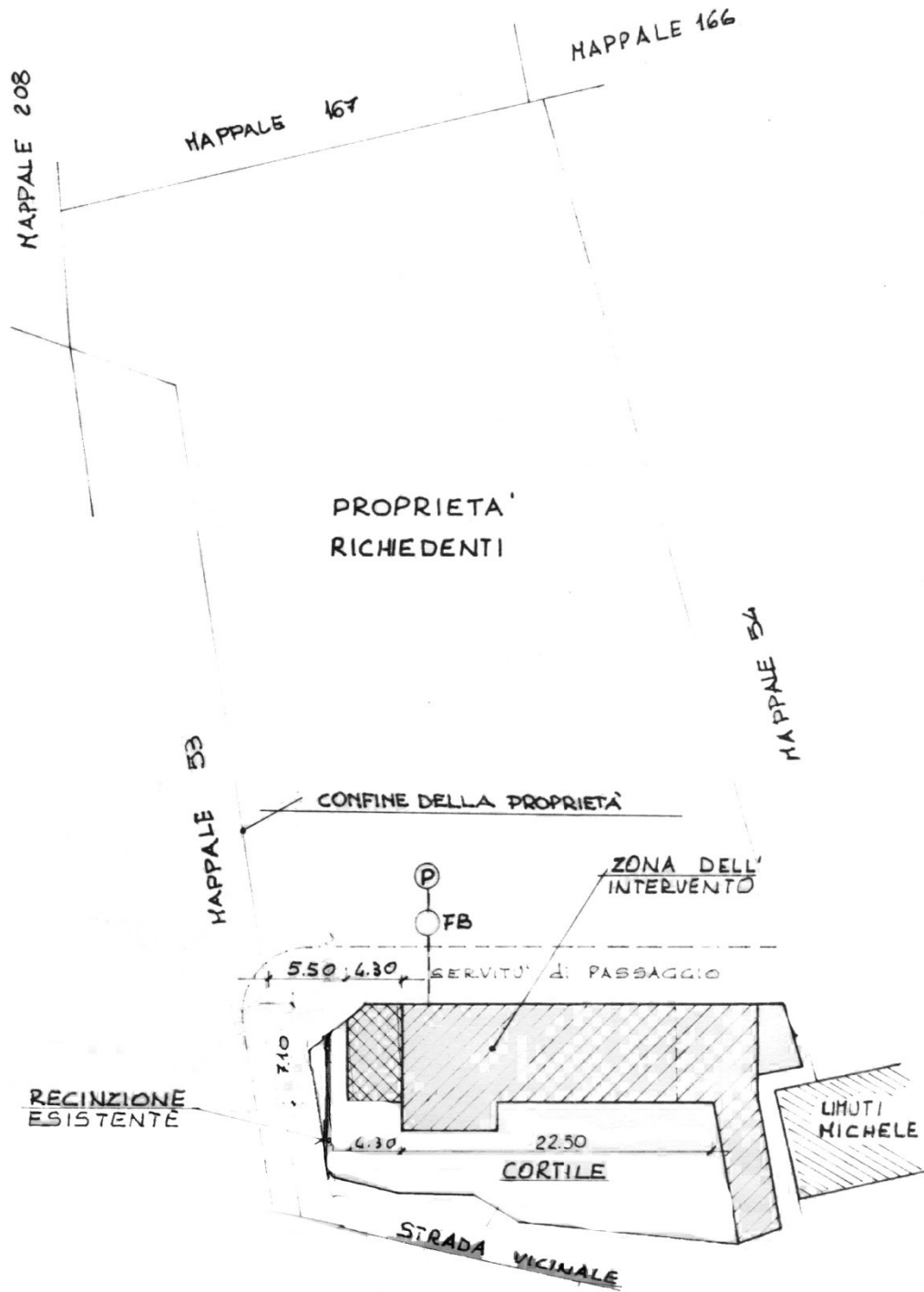
PLANIMETRIA



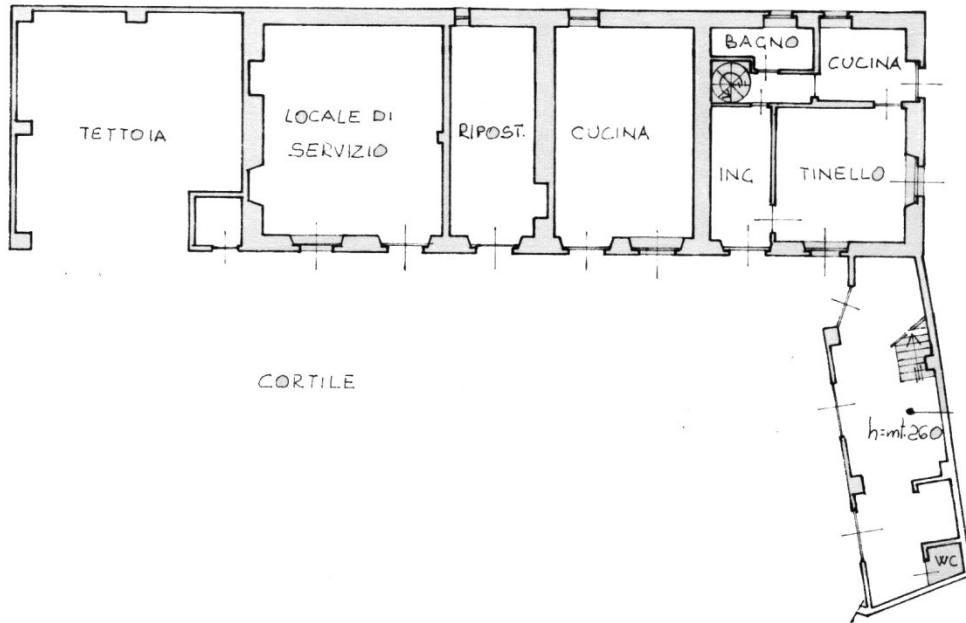
Localizzazione intervento	regione Bertolone dei Prati 3
Anno	1991
Progettazione	Geom. Mario e Giorgio Sasso
Committente	Sig. re Luigina e Maggiorina Bellasio
Tipo di intervento	restauro e ampl. Casa colonica
Indici edificatori	
- Superficie fondiaria	-
- Superficie coperta	179,08 mq
- Cubatura	1487,62 mc
- Numero fabbricati	1
- Numero alloggi	
- Numero vani	2
- Numero piani	2

PROGETTO

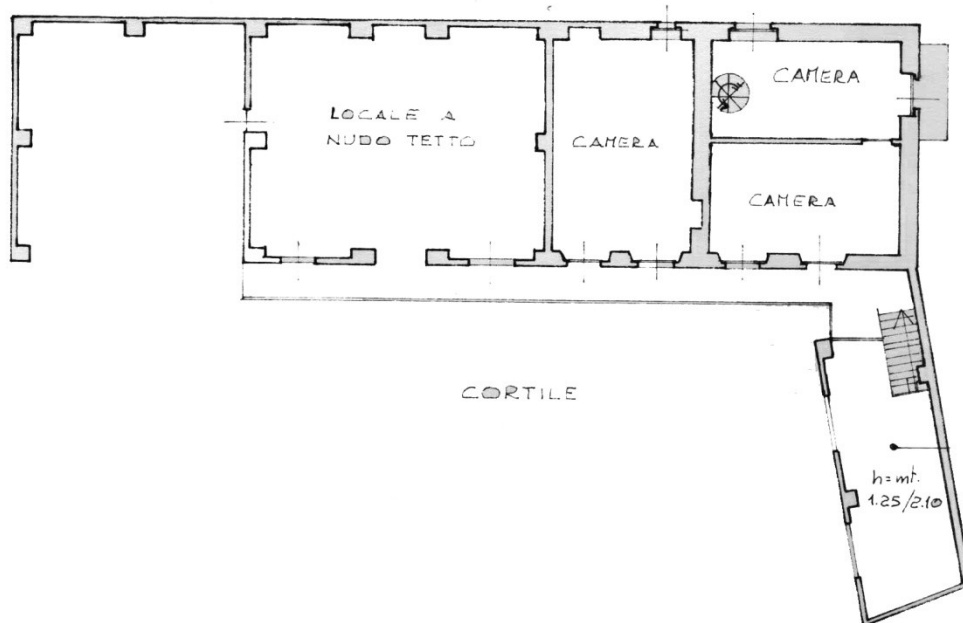
PLANIMETRIA DELLA ZONA



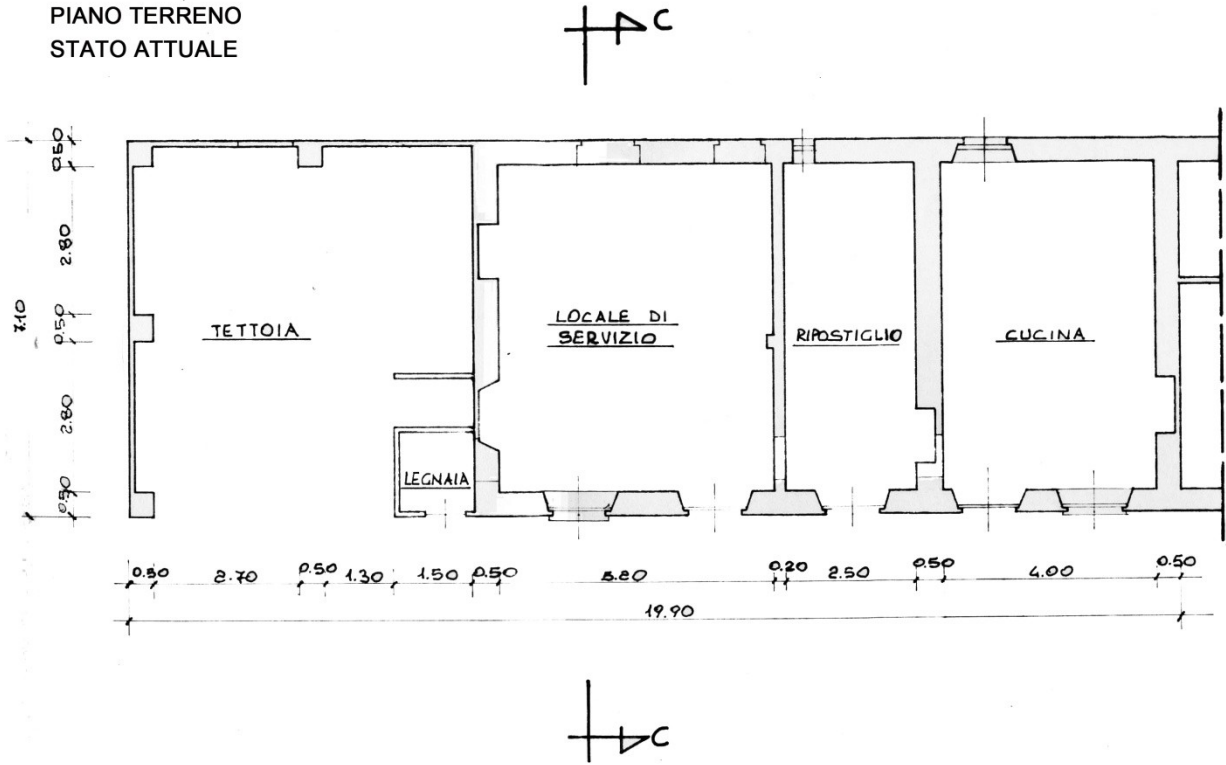
PIANO TERRENO sc. 1:200



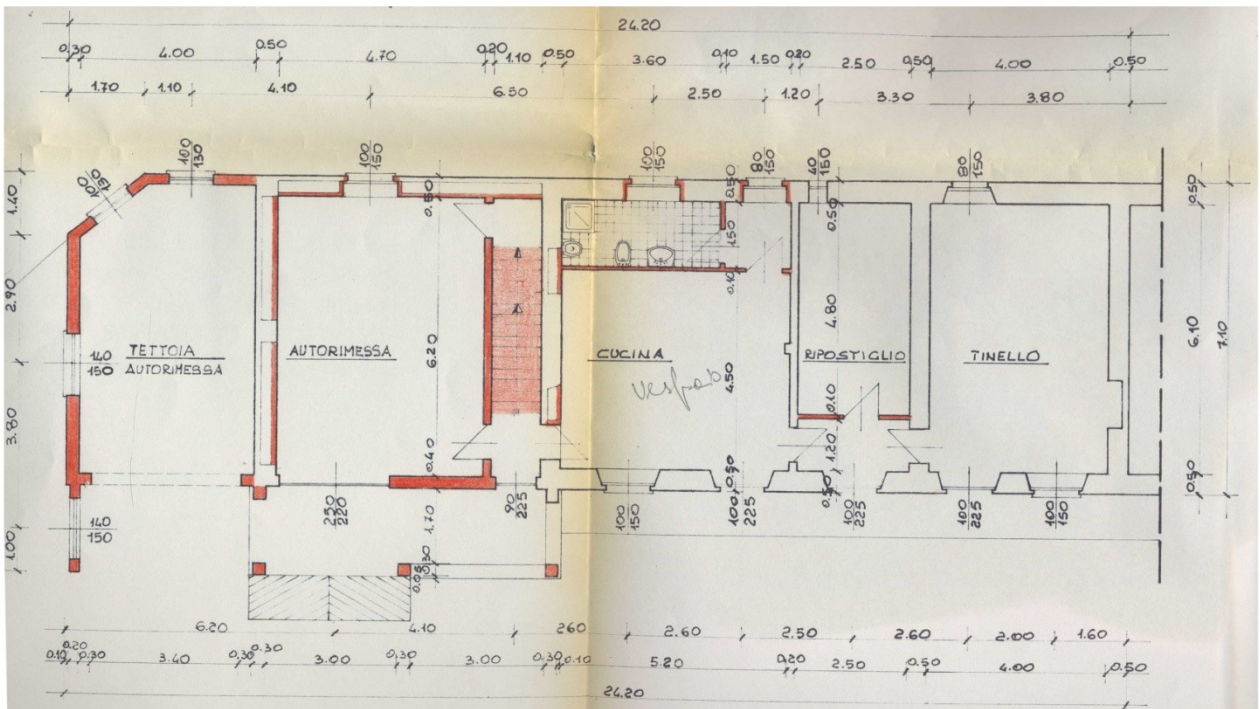
PIANO PRIMO sc. 1:200



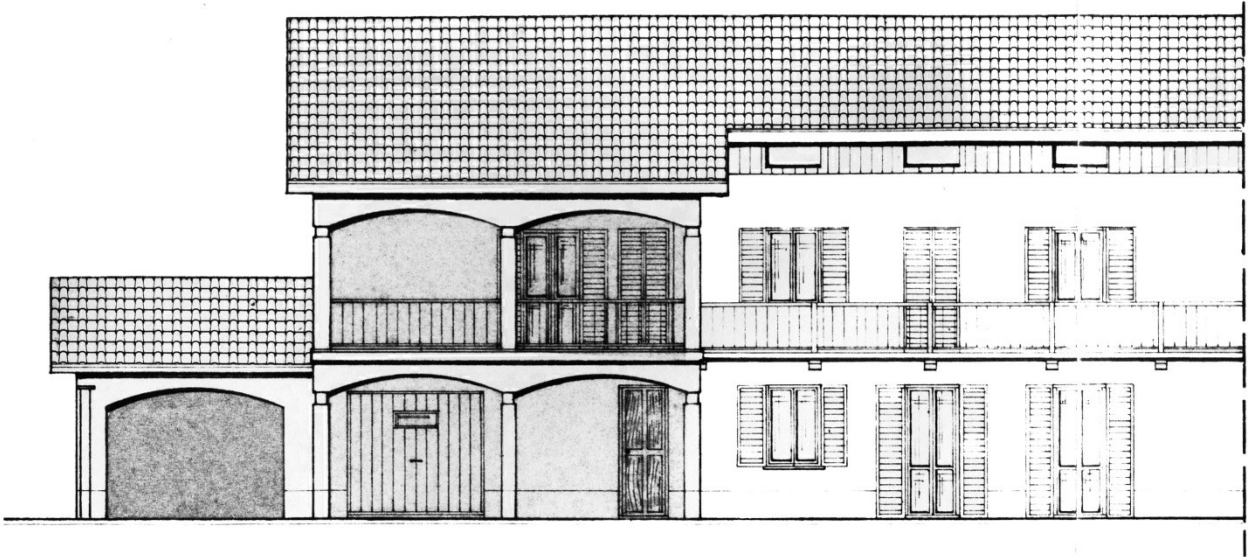
PIANO TERRENO
STATO ATTUALE



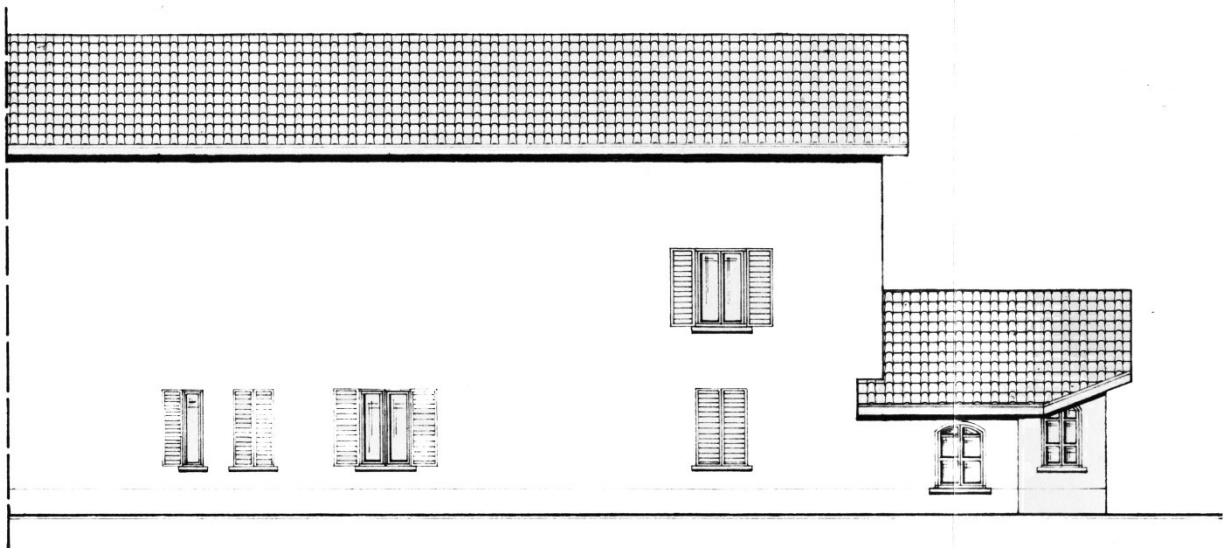
PIANO TERRENO - VARIANTE



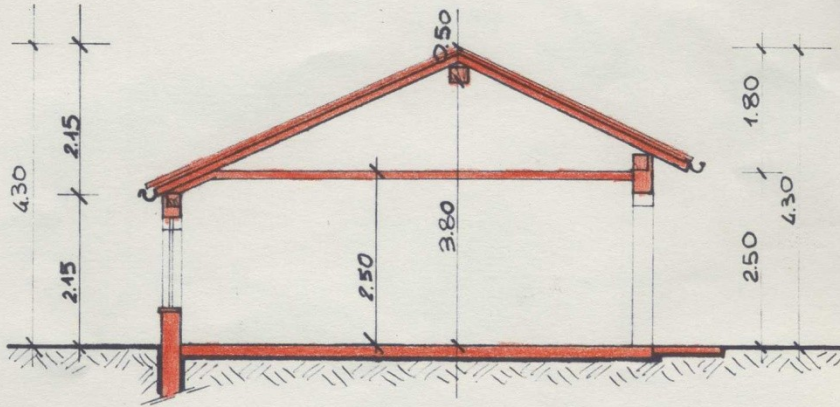
PROSPETTO SUD



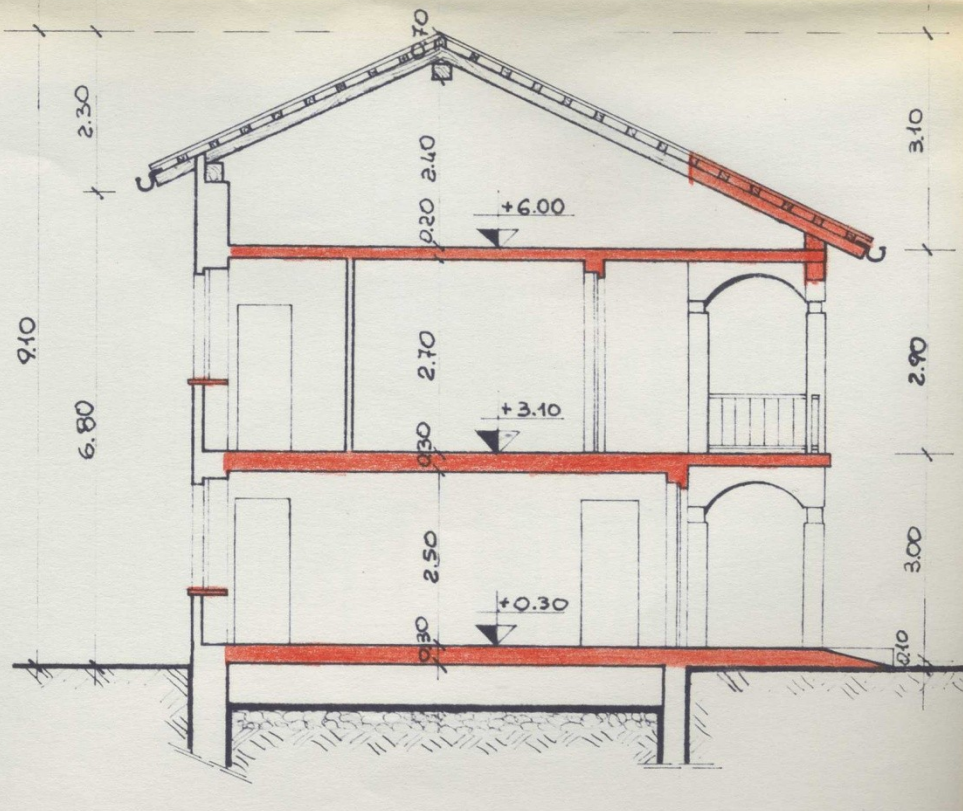
PROSPETTO NORD



SEZIONE B-B

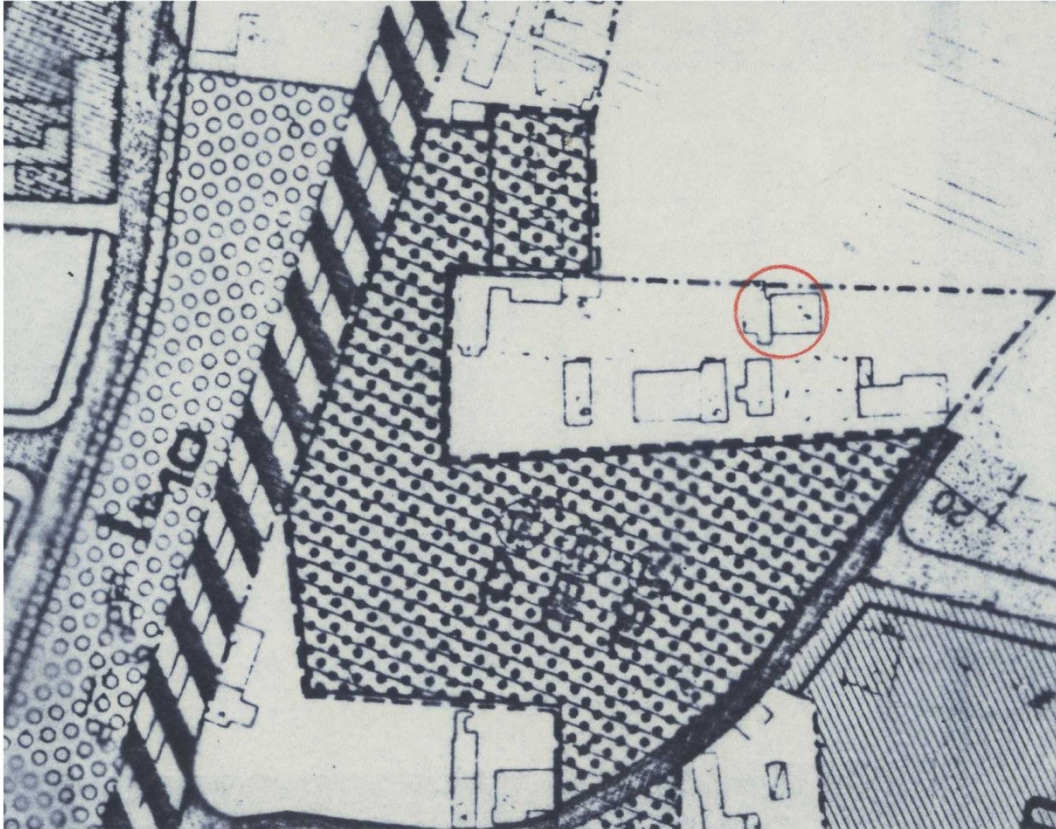


SEZIONE A-A





PLANIMETRIA

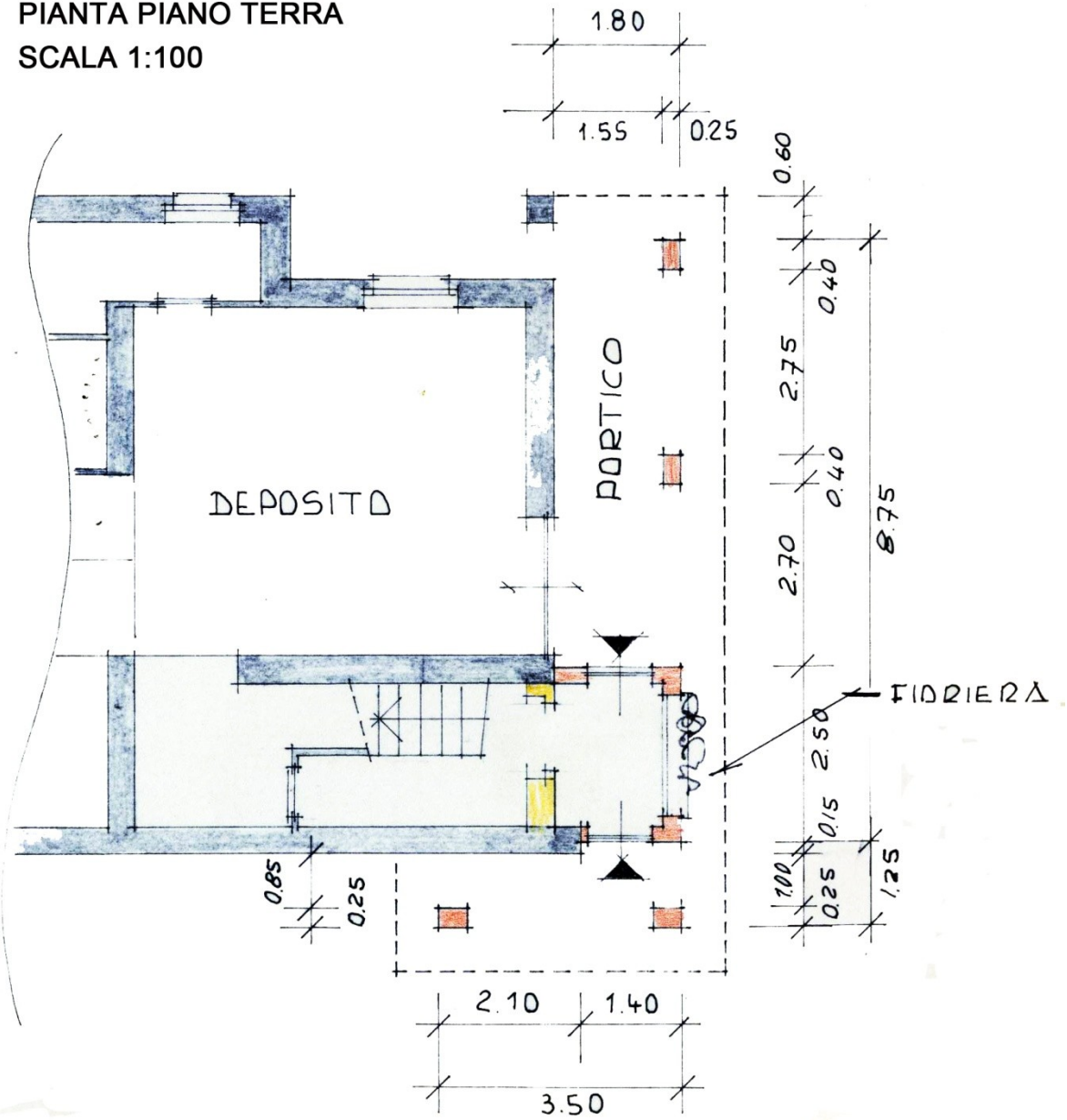


ESTRATTO P.G.

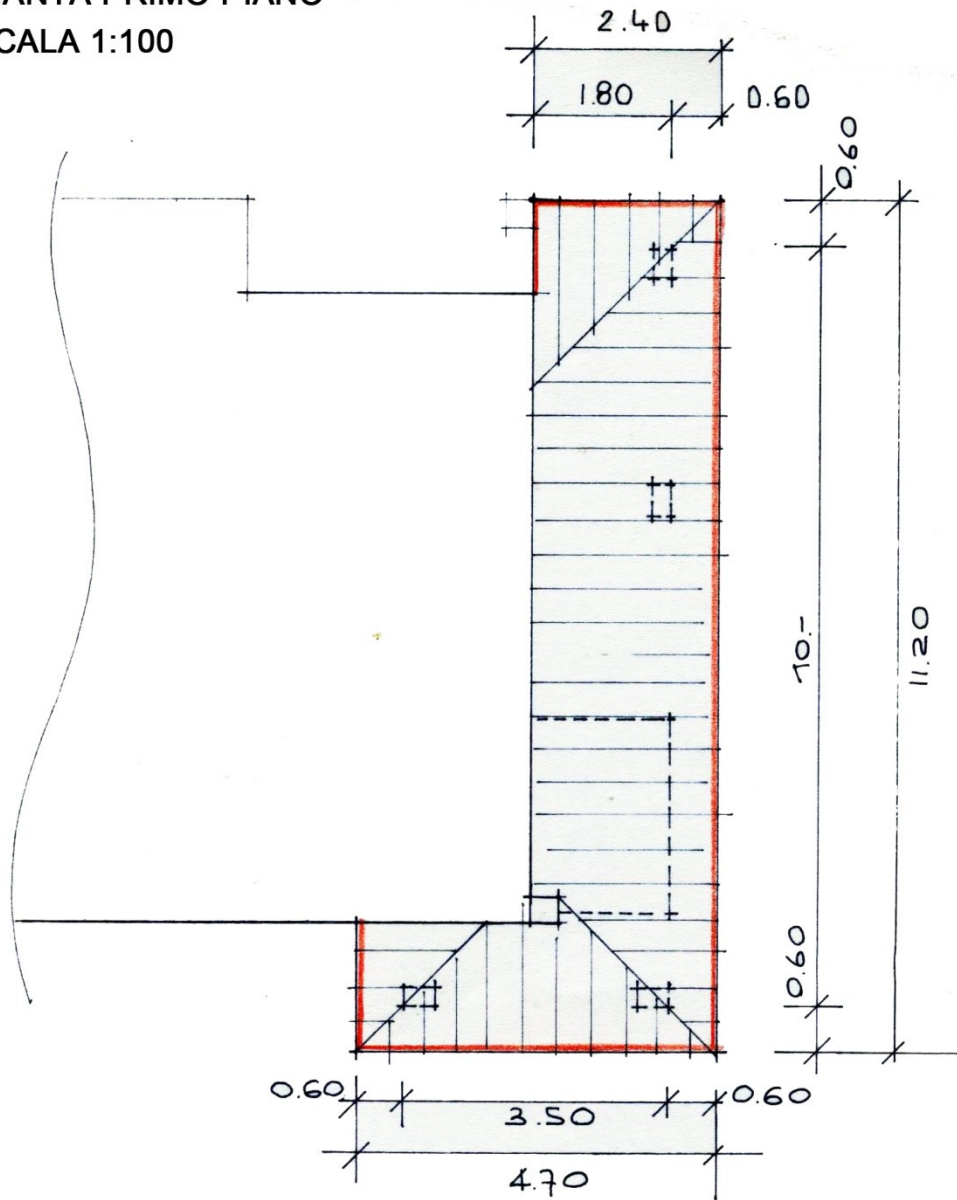
Localizzazione intervento	via Biaune 37 - 39
Anno	1991
Progettazione	Geom. Giovanni Brunero
Committente	Sig. Antonio Rusina
Tipo di intervento	portico
Indici edificatori	
- Superficie fondiaria	-
- Superficie coperta	16,57 mq
- Cubatura	49,72 mc
- Numero fabbricati	1
- Numero alloggi	
- Numero vani	
- Numero piani	1

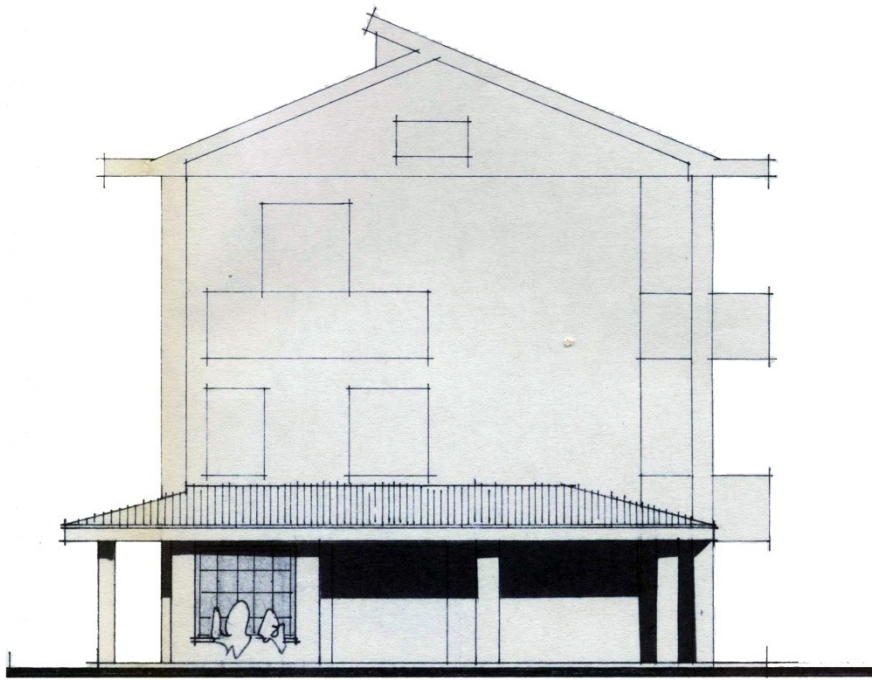
PROGETTO

PIANTA PIANO TERRA
SCALA 1:100



PIANTA PRIMO PIANO
SCALA 1:100



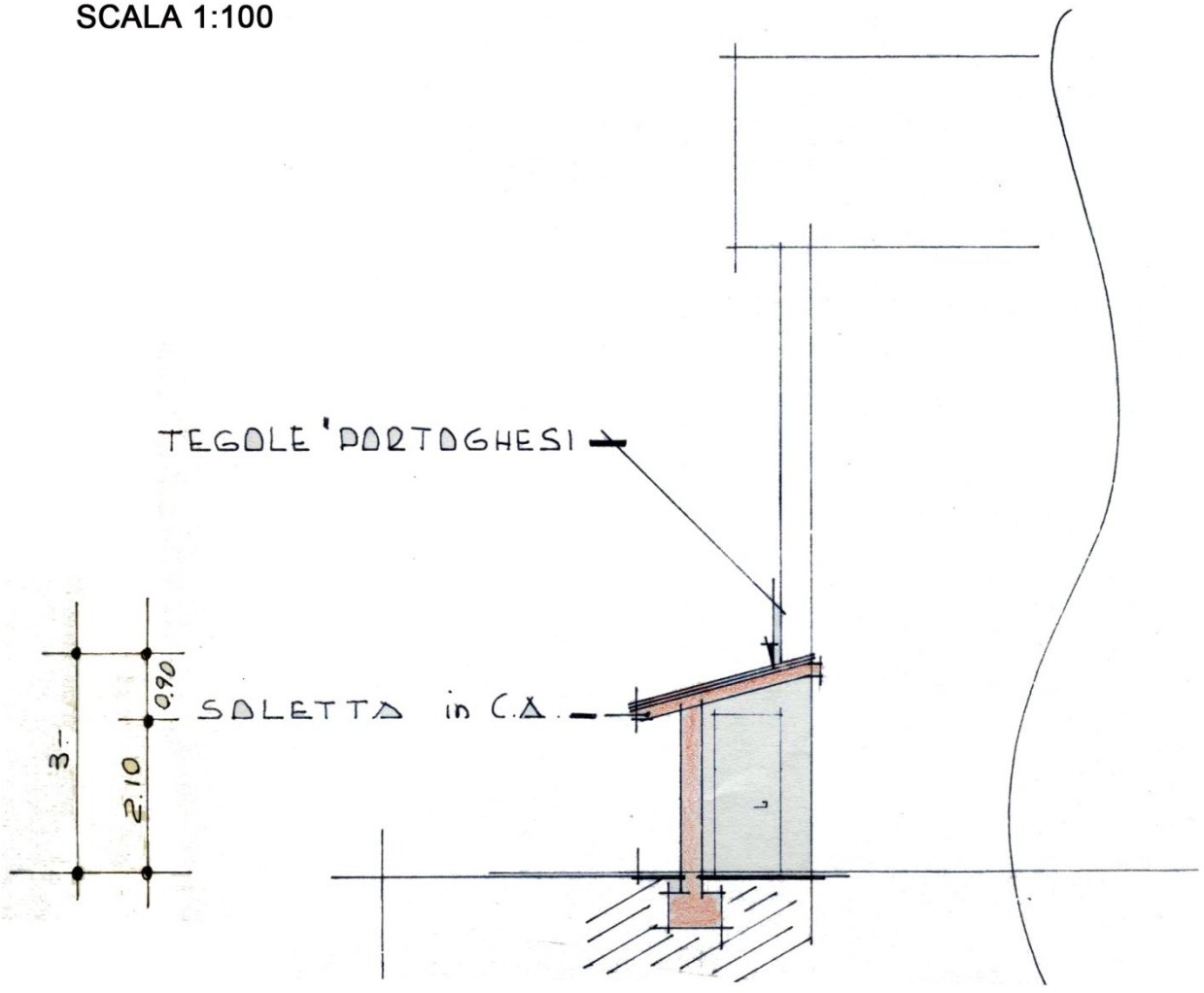


PROSPETTO SUD

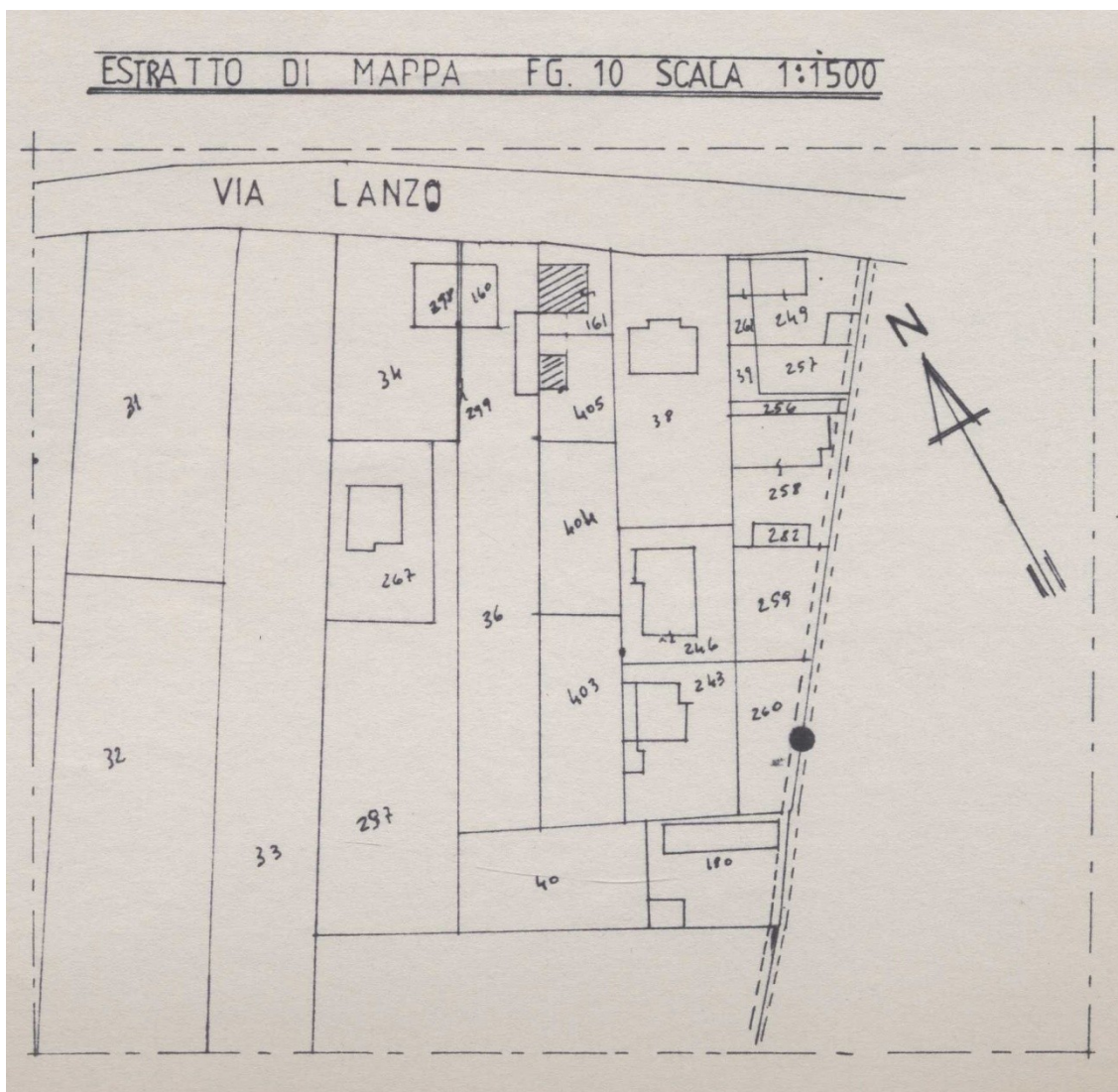
PROSPETTO EST



SEZIONE
SCALA 1:100

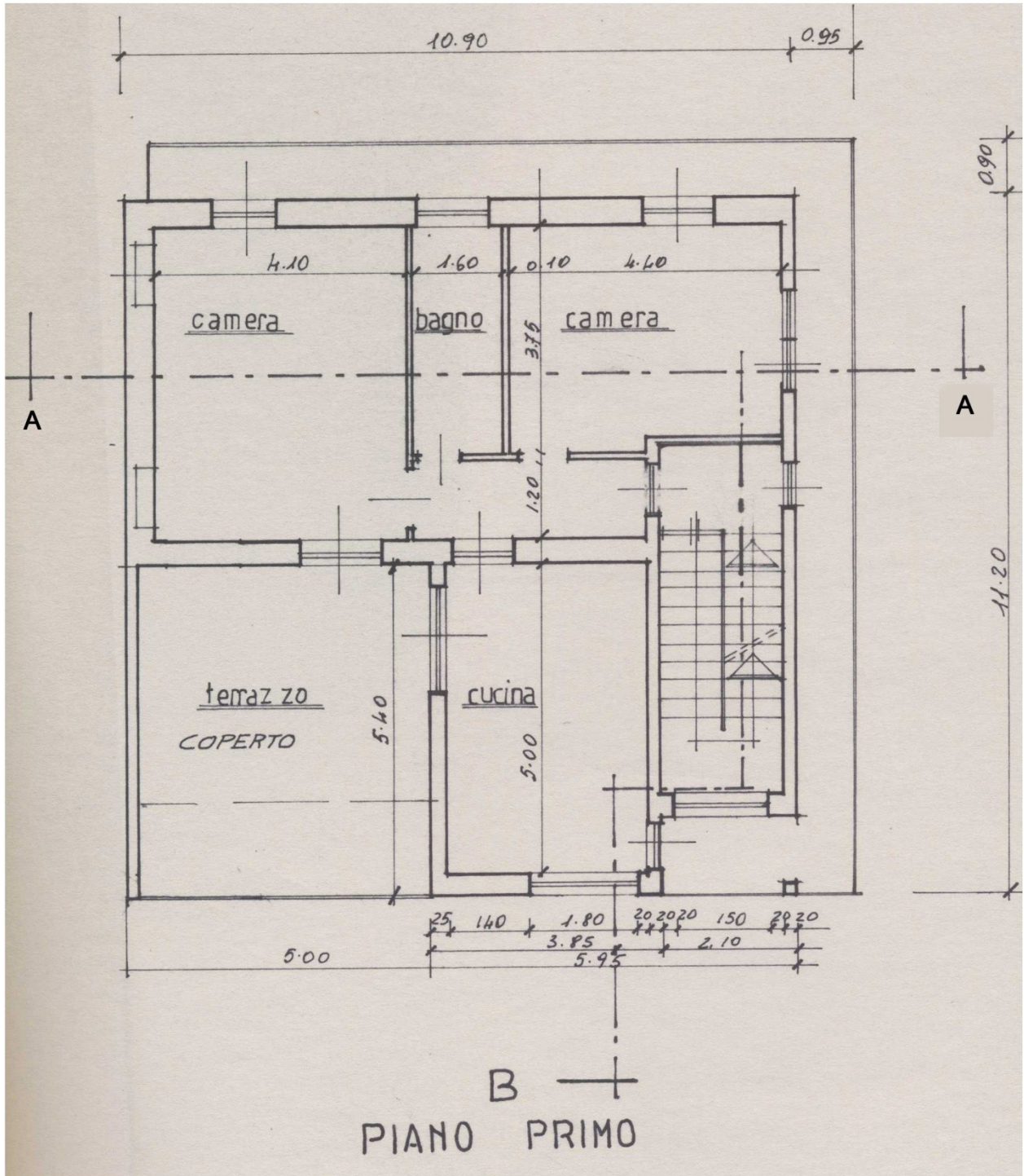



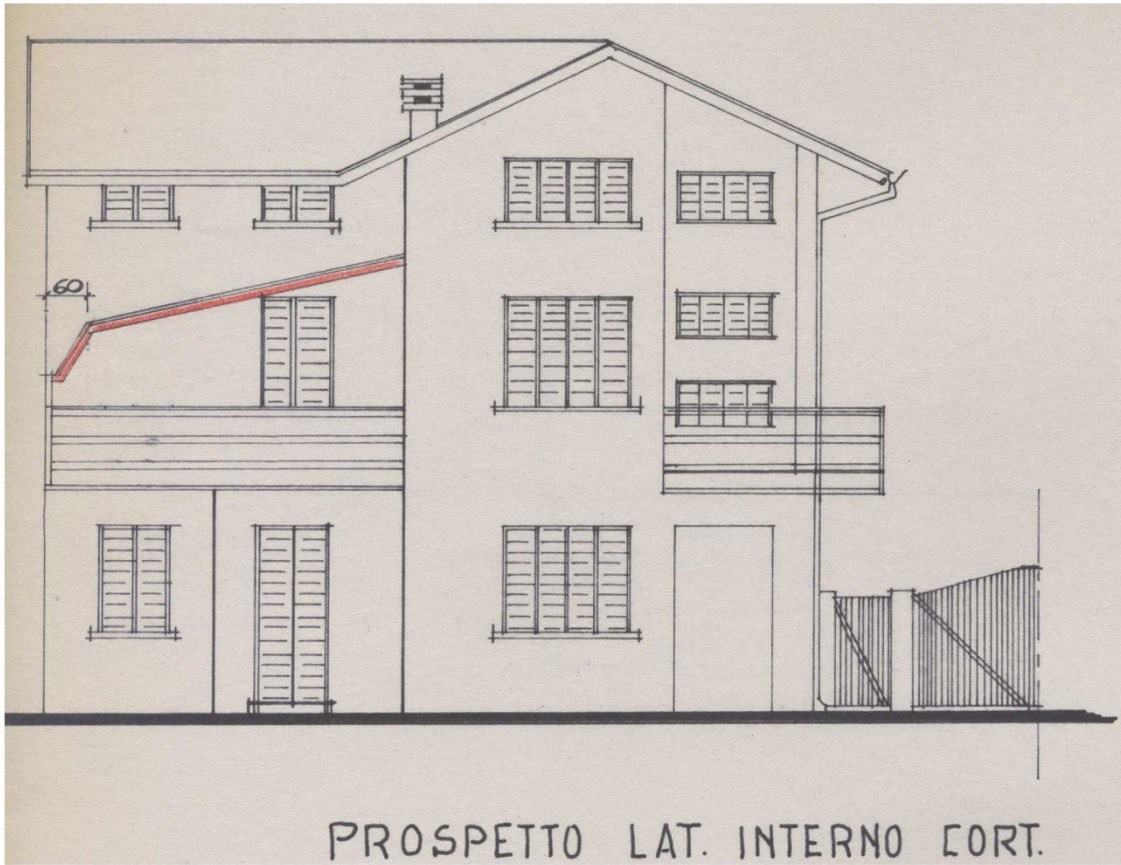
PLANIMETRIA



Localizzazione intervento	via Lanzo 158
Anno	1991
Progettazione	Geom. Agostino Bernini
Committente	Sig. Mario Sorrentino
Tipo di intervento	copertura di terrazzo
Indici edificatori	
- Superficie fondiaria	-
- Superficie coperta	143,38 mq
- Cubatura	mc
- Numero fabbricati	1
- Numero alloggi	
- Numero vani	
- Numero piani	

PROGETTO





PLANIMETRIA




ESTRATTO DI MAPPA COM. DI : CIRIE'

F. n° 7

PART. n. 392 - 393 parte

SCALA : 1/750



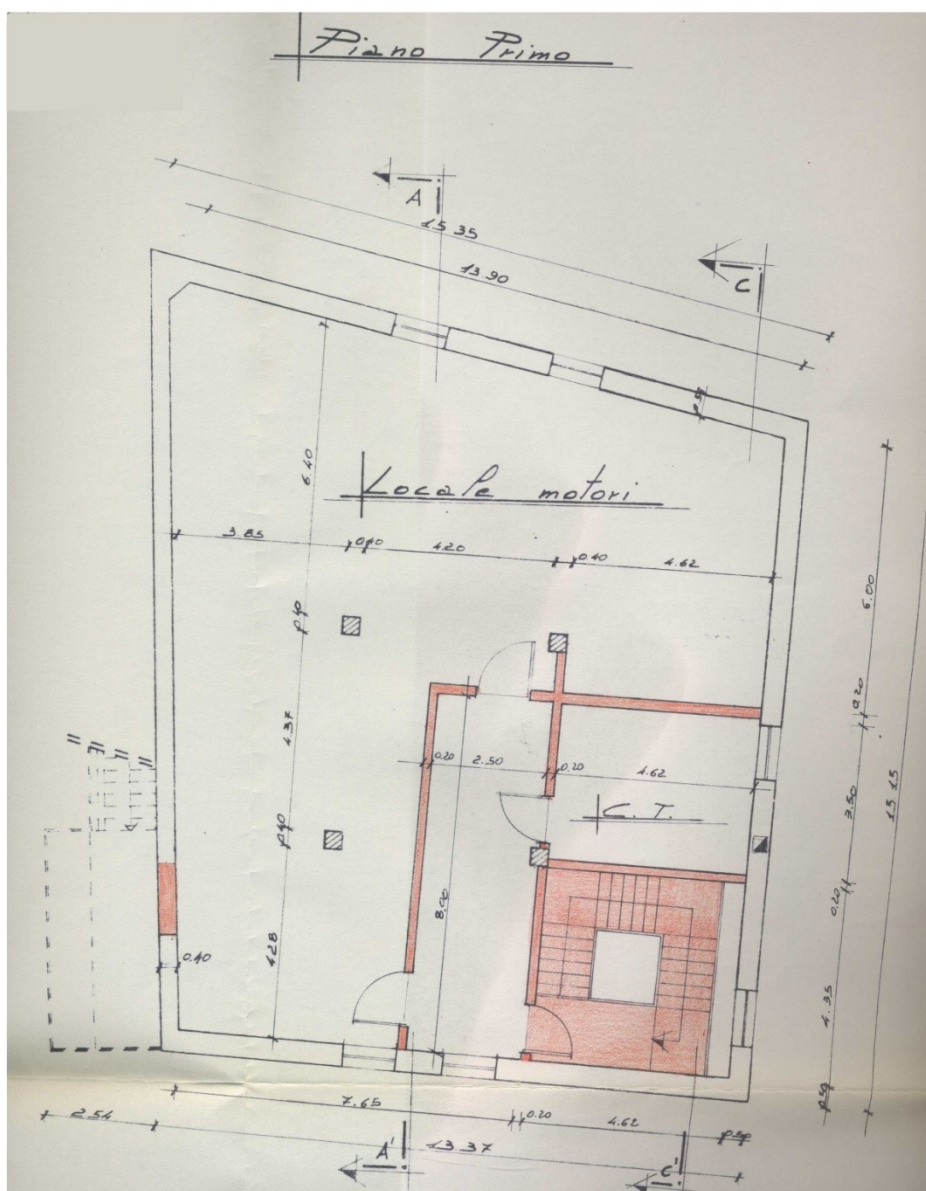
ESTRATTO DI P. R. G. C.

SCALA 1/1.000




Localizzazione intervento	corso Nazioni Unite 1 e 3
Anno	1994
Progettazione	Geom. Giorgio Sasso
Committente	Consorzio Agrario Provinciale di Torino
Tipo di intervento	consorzio agrario
Indici edificatori	
- Superficie fondiaria	-
- Superficie coperta	232,55 mq
- Cubatura	1394,5 mc
- Numero fabbricati	1
- Numero alloggi	
- Numero vani	
- Numero piani	1 - 2

PROGETTO

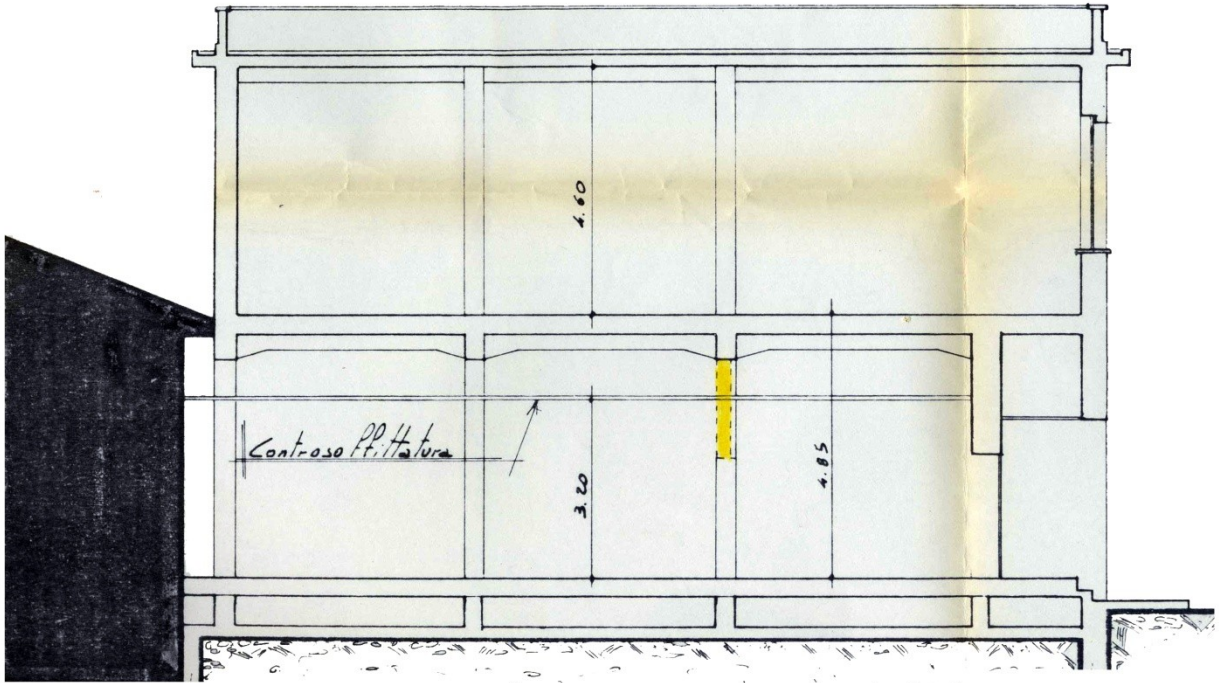




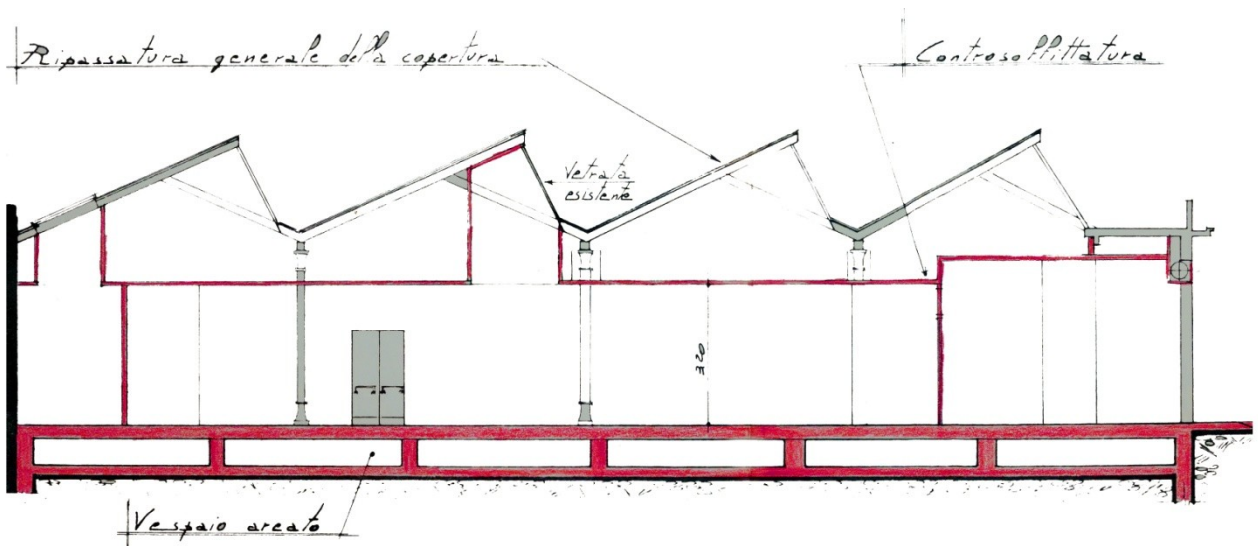
Prospetto su Corso Nazioni Unite



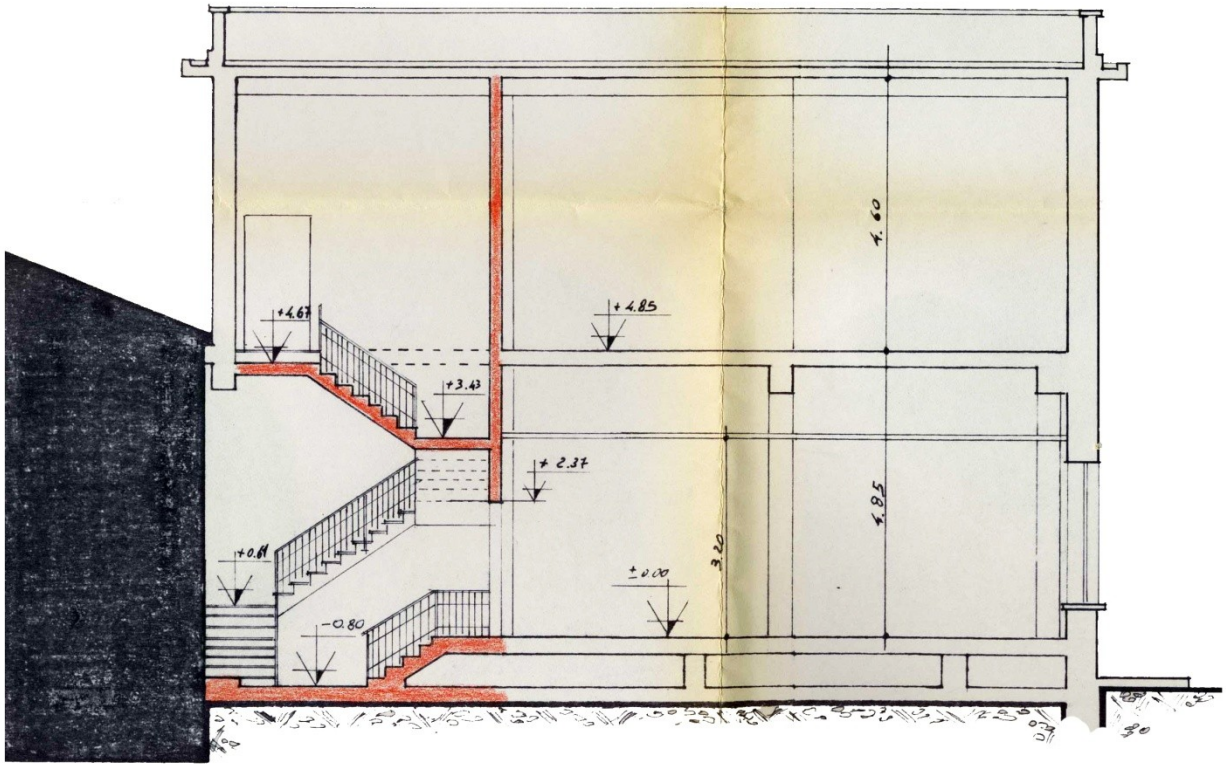
Prospetto su Via Roma



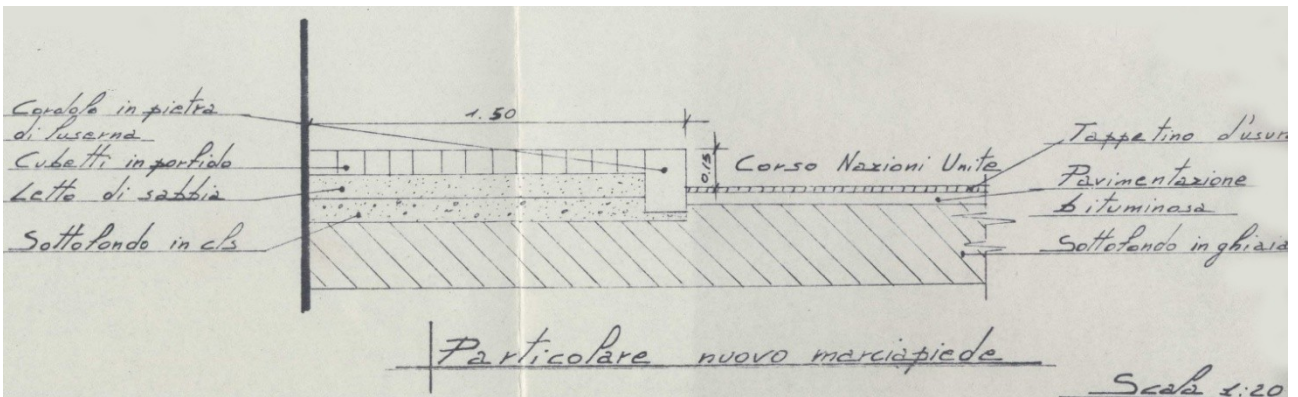
Sezione A-A'



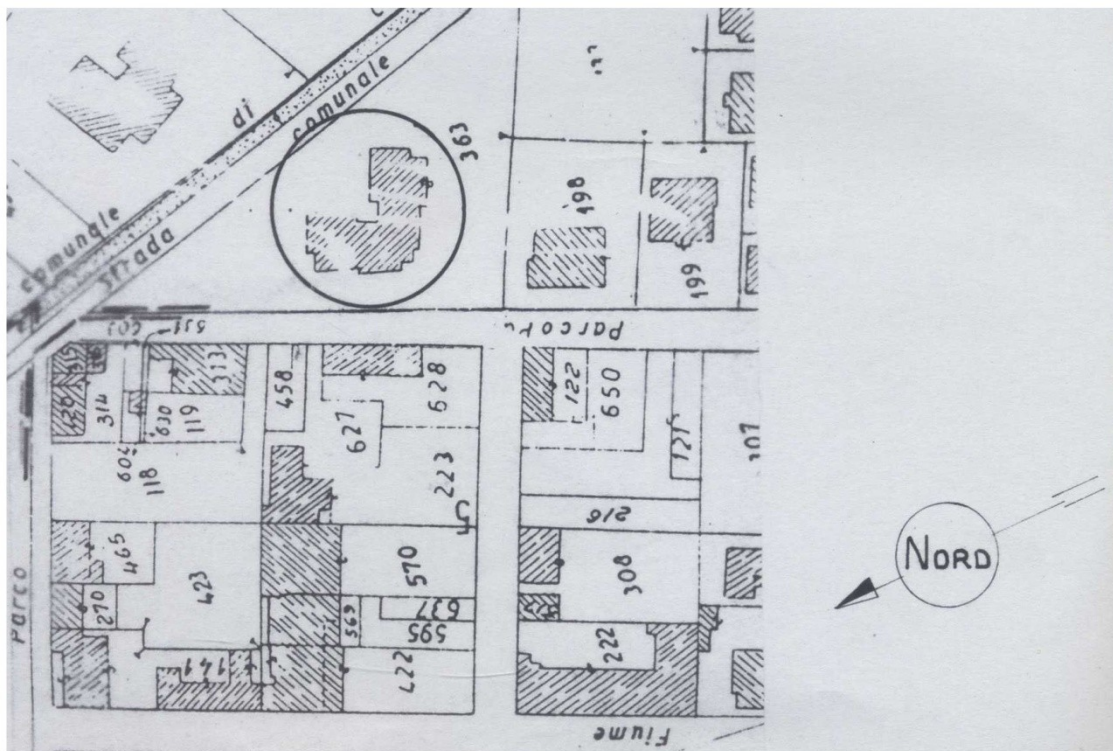
Sezione B-B'



Sezione C-C'

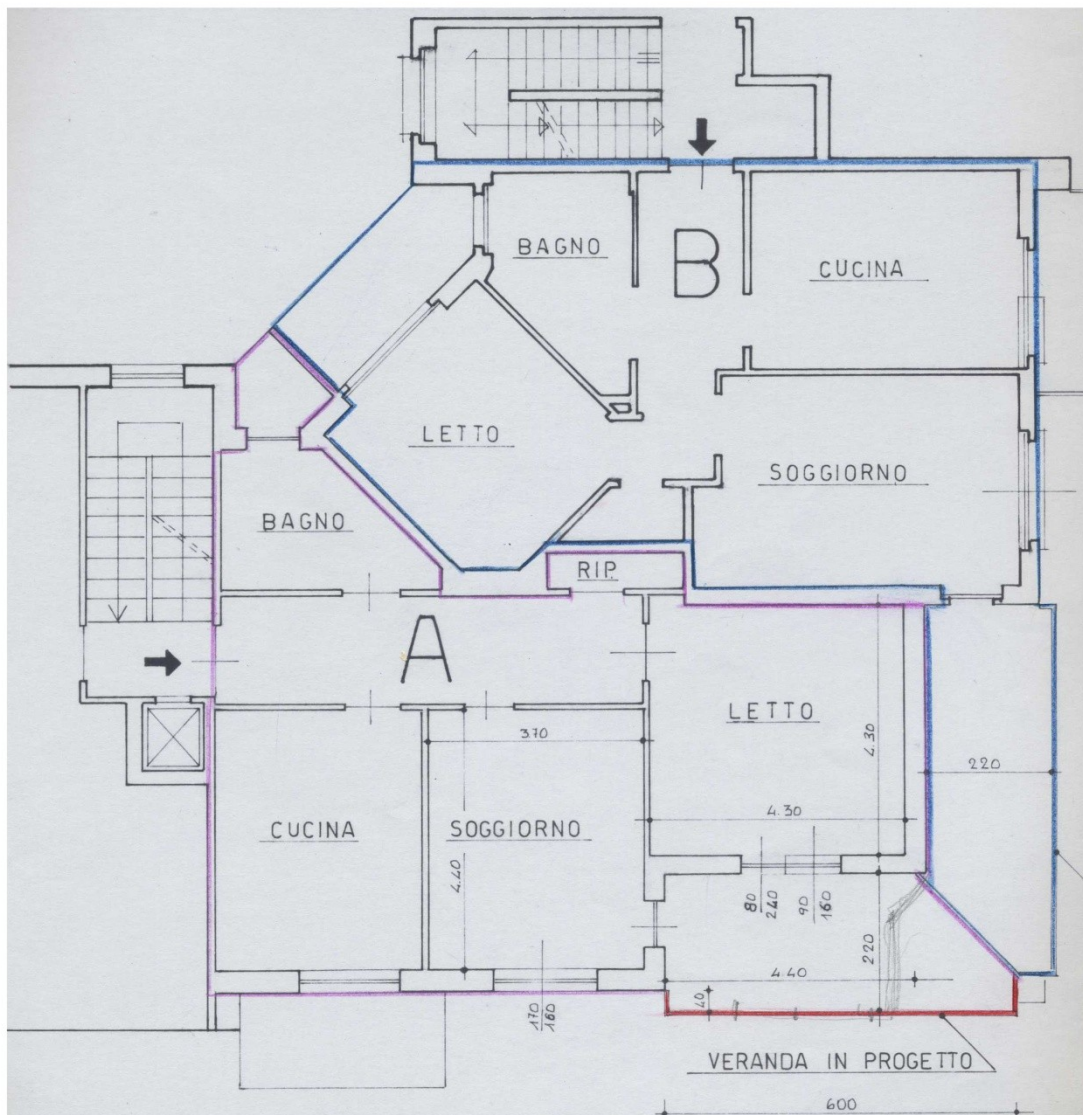


PLANIMETRIA



Localizzazione intervento	via Parco 1
Anno	2000
Progettazione	Geom. Alessandra Mirante
Committente	ANAGI immobiliare - Margherita Cena
Tipo di intervento	condominio Trento - formazione verande
Indici edificatori	
- Superficie fondiaria	-
- Superficie coperta	mq
- Cubatura	mc
- Numero fabbricati	1
- Numero alloggi	
- Numero vani	
- Numero piani	4

PROGETTO






PROSPETTO SU VIA TRENTO





VISTA VIA PARCO



VISTA VIA TRENTO

