



**Città di Cirié**  
Regione Piemonte - Provincia di Torino

**Nuovo PRG**  
*Laboratoriomobile*

COPIA CONFORME  
dell'Allegato n. 8 alla Deliberazione del Consiglio Comunale n. 8 del 01/02/2010  
IL DIRIGENTE DEL SETTORE SERVIZI TECNICI  
Ing. Alberto Siletto

N.B. Nei documenti generati dal sistema elettronico documentale del Comune di Cirié la firma autografa è sostituita dall'indicazione a stampa del nominativo dell'ideologo responsabile, ai sensi dell'art. 3 comma 2 del D.Lgs. 39 del 12/02/1993. L'originale in forma cartacea del presente atto, con sottoscrizione autografa, è conservato presso l'Ufficio Territorio ed Edilizia Privata, a disposizione degli interessati che ne volessero prendere visione.

**Progetto Preliminare**

Art. 15, comma 3, Lur 56/1977 e smi

Novembre 2009

Consulente per le Analisi geologico-tecniche  
Dott. Geol. Renata De Vecchi Pellati

Progettista del Nuovo PRG  
Prof. Arch. Carlo Alberto Barbieri  
con  
Arch. Carolina Giaino

Sindaco  
Dott. Francesco Brizio

Assessore all'Urbanistica  
Arch. Maria Margherita Peroglio Carus

Consulenti  
Prof. Graziella Fornengo  
Aspetti socio-economici e scenari di sviluppo locale  
Arch. Guido Laganià  
Progetto urbano, aspetti storici e beni culturali ed ambientali  
Arch. Paves, Emilio Mattassi  
Valutazione Ambientale Strategica  
Arch. Cristiano Picco  
Indirizzi progettuali per la trasformazione urbana

Segretario comunale  
Dott. Domenico Paschero

Responsabile del procedimento  
Ing. Alberto Siletto

Ufficio Tecnico ed Edilizia privata  
Arch. Isabella Farina  
Geom. Paola Magnetti






**P4 - Elaborati geologici**


**4.3 - Carta dell'idrografia superficiale**


Scala 1:10.000

**LEGENDA**

**RETE IDROGRAFICA ARTIFICIALE (canali rogge e bealere)**

-  Tratto principale
-  Tratto principale in sotterraneo
-  Tratto secondario
-  Tratto secondario in sotterraneo
-  Tratto scolmatore in progetto (Provincia di Torino)

 Torrenti Stura di Lanzo e Banna

 Scavo con falda idrica affiorante

 Limite comunale

