



Città di Cirié

Regione Piemonte - Provincia di Torino

Nuovo PRG

Laboratoriomobile

COPIA CONFORME dell'Allegato n. 7 alla Deliberazione del Consiglio Comunale n. 8 del 01/02/2010 IL DIRIGENTE DEL SETTORE SERVIZI TECNICI Ing. Alberto Siletto

N.B. Nei documenti generati dal sistema elettronico documentale del Comune di Cirié la firma autografa è sostituita dall'indicazione a stampa del nominativo dell'ideologo responsabile, ai sensi dell'art. 3 comma 2 del D.Lgs. 39 del 12.02.1995. L'originale in forma cartacea del presente atto, con sottoscrizione autografa, è conservato presso l'Ufficio Territorio ed Edilizia Privata, a disposizione degli interessati che ne volessero prendere visione.

Progetto Preliminare

Art. 15, comma 3, Lur 56/1977 e smi

Novembre 2009

Consulente per le Analisi geologico-tecniche Dott. Geol. Renata De Vecchi Pellati

Progettista del Nuovo PRG Prof. Arch. Carlo Alberto Barbieri con Arch. Carolina Gaiamo

Consulenti Prof. Graziella Forengo Aspetti socio-economici e scenari di sviluppo locale Arch. Guido Lagani Progetto urbano, aspetti storici e beni culturali ed ambientali Arch. Paolo Emilio Mattassi Valutazione Ambientale Strategica Arch. Cristiano Picco Indirizzi progettuali per la trasformazione urbana

Sindaco Dott. Francesco Brizio

Assessore all'Urbanistica Arch. Maria Margherita Peroglio Carus

Segretario comunale Dott. Domenico Paschero

Responsabile del procedimento Ing. Alberto Siletto

Ufficio Tecnico ed Edilizia privata Ing. Alberto Siletto Arch. Isabella Farina Geom. Paola Magnetti


P4 - Elaborati geologici

4.2 - Carta Geologica e Morfologica


Scala 1:10.000

LEGENDA


BACINO DEL TORRENTE STURA DI LANZO




Limi sabbiosi con frazione ghiaiosa più o meno espressa. (Olocene - Attuale)
Depositi connessi all'attività del T. Banna



Ghiaie ciottolose con frazione sabbioso-limoso, non alterata. (Olocene - Attuale)
Depositi dell'alveo ordinario e di piena del T. Stura di Lanzo, in evoluzione



Ghiaie ciottolose con frazione sabbioso-limoso non alterata e sottile coltre di limi sabbiosi debolmente pedogenizzati. (Olocene)
Depositi alluvionali del T. Stura di Lanzo, stabilizzati



Ghiaie omogenee con subordinata frazione sabbioso-limoso e coltre sommitale limoso-sabbiosa di spessore decimetrico debolmente alterata. (Pleistocene sup.)
Depositi alluvionali del T. Stura di Lanzo terrazzati, sospesi ad una decina di metri sulle alluvioni



Limi argillosi ed argille con subordinate ghiaie ciottolose e intercalazioni lignitico-torbose; ghiaie minute con frazione sabbioso-limoso. (Pliocene medio in facies di "Villafranchiano")
Depositi fluvio-deltizi e fluvio-lacustre

SIMBOLI

— Limite litologico

Ciglio e scarpata di terrazzo fluviale

Torrenti Stura di Lanzo e Banna

Scavo con falda idrica affiorante

..... Confine comunale

Area connessa all'attività estrattiva

Forma fluviale relictta

— Alto strutturale

